





**Mapa imisyjna hałasu  
dla wskaźnika LN**

**Droga wojewódzka nr 865  
Jarosław-Szówsko  
od km 0+000 do km 2+700**





Arkusz: 1 z 1





**Legenda**

**Poziom imisji**

-  50-55dB
-  55-60dB
-  60-65dB
-  65-70dB
-  70-75dB
-  75-...dB

**Budynki**

-  Mieszkalne
-  Szkoły i przedszkola
-  Służba zdrowia
-  Niemieszkalne

-  Drogi
-  Ekran akustyczny
-  Lasy
-  Wody



grudzień 2016

1:10 000

