




**Mapa terenów  
zagrożenia hałasem  
dla wskaźnika LN**

**Droga wojewódzka nr 988  
Babica-Strzyżów  
od km 0+000 do km 12+900**





**Arkusz: 2 z 4**





**Legenda**

**Przekroczenia**

-  brak przekroczeń
-  0-5dB
-  5-10dB

**Budynki**

-  Mieszkalne
-  Szkoły i przedszkola
-  Służba zdrowia
-  Niemieszkalne

-  Drogi
-  Ekran akustyczny
-  Lasy
-  Wody



**grudzień 2016**

1:10 000

