




**Mapa terenów
zagrożenia hałasem
dla wskaźnika LDWN**

**Droga wojewódzka nr 988
Wiśniowa-Twierdza
od km 25+500 do km 32+900**





Arkusz: 1 z 3





Legenda

Przekroczenia

-  brak przekroczeń
-  0-5dB
-  5-10dB

Budynki

-  Mieszkalne
-  Szkoły i przedszkola
-  Służba zdrowia
-  Niemieszkalne

-  Drogi
-  Ekran akustyczny
-  Lasy
-  Wody

grudzień 2016

1:10 000

