

UCHWAŁA Nr 275 / 6685 / 13
ZARZĄDU WOJEWÓDZTWA PODKARPACKIEGO
w RZESZOWIE
z dnia 1 października 2013 r.

**w sprawie ustalenia standardów zimowego utrzymania dróg
wojewódzkich w sezonie zimowym 2013/2014.**

Na podstawie art. 41 ust. 2 pkt 2 ustawy z dnia 5 czerwca 1998 roku o samorządzie województwa (Dz.U. z 2013, poz. 596 z późn. zm.) oraz art. 20 pkt 4 ustawy z dnia 21 marca 1985 r. o drogach publicznych (Dz.U. z 2013 r. poz. 260 z późn. zm.)

**Zarząd Województwa Podkarpackiego w Rzeszowie
uchwala co następuje:**

§ 1


1. Ustala się standardy zimowego utrzymania dróg wojewódzkich w sezonie zimowym 2013/2014.
2. Wykaz standardów zimowego utrzymania dróg wojewódzkich administrowanych przez Podkarpacki Zarząd Dróg wojewódzkich w Rzeszowie określa załącznik nr 1 do uchwały.
3. Wykaz dróg będących w zarządzie Podkarpackiego Zarządu Dróg Wojewódzkich w Rzeszowie, z podziałem na standardy zimowego utrzymania dróg w sezonie 2013/2014, przedstawia załącznik nr 2 do uchwały.

§ 2

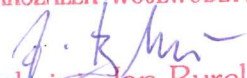
Uchwałę przekazuje się do realizacji Dyrektorowi Podkarpackiego Zarządu Dróg Wojewódzkich w Rzeszowie.

§ 3

Uchwała wchodzi w życie z dniem podjęcia.



WICEMARSZAŁEK WOJEWÓDZTWA


Dr hab. inż. Jan Burek

Załącznik Nr 1 do Uchwały Nr 275/6685/13 Zarządu Województwa Podkarpackiego w Rzeszowie z dnia 1 października 2013 r.

STANDARDY UTRZYMANIA DRÓG W OKRESIE ZIMOWYM NA DROGACH ZARZĄDZANYCH PRZEZ PODKARPACKI ZARZĄD DRÓG WOJEWÓDZKICH W RZESZOWIE

Lp.	Standard	Opis standardu	Dopuszczalne odstępstwa od stanu nawierzchni opisanego standardem z określeniem czasu w jakim skutki danego zjawiska atmosferycznego powinny być usunięte (zlikwidowane)
1	2	3	5
2	II	Nie planuje się utrzymania dróg w II standardzie	Po ustaniu opadów śniegu
3	III	<p>Jezdnia odśnieżona na całej szerokości, a śliskość zimowa zlikwidowana na:</p> <ul style="list-style-type: none"> - skrzyżowaniach z drogami twardymi - skrzyżowaniach z koleją - odcinkach o pochyleniu > 4 % - przystankach autobusowych - innych miejscach ustalonych przez zarząd drogi 	<p>Od stwierdzenia zjawiska atmosferycznego przez kierującego zimowym utrzymaniem lub powzięcia przez niego uwianygodnionych informacji o wystąpieniu powyższego</p>
			<p>W miejscach wyznaczonych w kol.3:</p> <ul style="list-style-type: none"> - gołoledzi - 5 godz. - szronu - 5 godz. - szadzi - 5 godz. - śliskości pośniegowej - 6 godz. - lodowicy - 5 godz.

4	IV	Jezdnia odśnieżona na całej szerokości. Śliskość zimowa zlikwidowana na odcinkach decydujących o możliwości ruchu.	-śnieg luźny może zalegać - może występować warstwa zajeżdżonego śniegu o grubości utrudniającej ruch samochodów osobowych - języki śnieżne mogą występować - zasy mogą występować Dopuszcza się przerwy w komunikacji	do 8 godz. do 8 godz. do 8 godz.	W miejscach wyznaczonych w kol.3: - gołoledzi - śliskości pośniegowej - lodowicy - 8 godz. - 10 godz. - 8 godz.
5	V	Jezdnia odśnieżona na całej szerokości, w miejscach występowania zasp odśnieżony co najmniej jeden pas ruchu z wykonaniem mijanek Śliskość zimowa zlikwidowana na odcinkach decydujących o możliwości ruchu.	-śnieg luźny może zalegać - może występować warstwa zajeżdżonego śniegu o grubości utrudniającej ruch samochodów osobowych - nabój śnieżny może występować - zasy mogą występować Dopuszcza się przerwy w komunikacji	do 16 godz. do 24 godz. do 24 godz.	W miejscach wyznaczonych w kol.3: - gołoledzi - śliskości pośniegowej - 8 godz.
6	VI	Jezdnia zaśnieżona. Prowadzi się interwencyjne odśnieżanie w zależności od potrzeb. Śliskość zimowa zlikwidowana po odśnieżeniu w miejscach wyznaczonych przez ZD	- śnieg luźny może zalegać - może występować warstwa zajeżdżonego śniegu o grubości utrudniającej ruch samochodów osobowych - nabój śnieżny może występować - zasy mogą występować	do 48 godz.	W miejscach wyznaczonych w kol.3: - wszystkie rodzaje śliskości po odśnieżeniu - 2 godz.

WICEMARSZAŁEK WOJEWÓDZTWA

J. Burek
Dr hab. inż. Jan Burek

WYKAZ DRÓG PODKARPACCKIEGO ZARZĄDU DRÓG WOJEWÓDZKICH Z PODZIAŁEM NA STANDARDY Z.U.D. - SEZON 2013/2014


STANDARDY NA SEZON 2013/2014											
Lp.	Nr drogi	Nazwa drogi	Lokalizacja		Długość km	Standardy / km /				RDW	
			od	do		III	IV	V	VI		
1	2	3	4	5	6	7	8	9	10	12	
1	835	Lublin-gr.woj.lubelskiego-Sieniawa-Przeworsk-Kańczuga-Dynów-Grabownica Starzeńska	115,875	131,529	15,654		15,654				Lubaczów
			131,529	160,475	28,946		28,946				Jarosław
			160,475	180,553	20,078		20,078				Łańcut
			180,571,5	192,722,5	12,151		12,151				Jarosław
			192,704	220,361	27,657		27,657				Rymanów
2	854	Annapol-Antoniów-Gorzyce	14,273	20,361	6,088	6,088					St. Wola
			20,361	23,275	2,914				2,914		St. Wola
			23,399	28,675	5,276				5,276		St. Wola
3	855	Olbięcin-Zaklików-St.Wola	10,964	30,964	20,000		20,000				St. Wola
			30,964	38,813	7,849	7,849					St. Wola
4	856	Antoniów-Dąbrowa Rzeczycka	0,000	14,706	14,706	14,706				St. Wola	
5	857	Zaklików-Modliborzycze	0,000	7,080	7,080			7,080		St. Wola	
6	858	Zarzecze-Biłgoraj-Szczepieszyn	0,000	10,300	10,300		10,300				St. Wola
			10,300	17,840	7,540			7,540			St. Wola
			20,400	34,023	13,623			13,623			St. Wola
7	861	Bojanów-Kopki	0,000	16,237	16,237						St. Wola
			16,237	21,738	5,501		5,501				St. Wola
			21,738	31,505	9,767			9,767			St. Wola
8	863	Kopki-Krzeszów-Cieszanów	0,000	12,349	12,349						St. Wola
			58,637	68,345	9,708			9,708			Lubaczów
9	864	Nowy Lubliniec-Żuków	0,000	4,425	4,425			4,425		Lubaczów	
10	865	Jarosław-Oleszyce-Cieszanów-Bełzec	0,000	20,845	20,845		20,845				Jarosław
			20,845	68,296	47,451		47,451				Lubaczów
11	866	Dachmów-Lubaczów-gr.państwa	0,000	19,564	19,564		19,564			Lubaczów	
12	867	Sieniawa-Wola Mołodycka-Oleszyce - Lubaczów-Hrebenne	0,000	31,543	31,543				31,543		Lubaczów
			31,543	58,471	26,928		26,928				Lubaczów
			58,471	76,295	17,824			17,824			Lubaczów
13	869	Droga 19-Droga 9	0,000	6,075	6,075	6,075				Łańcut	
14	870	Sieniawa-Wiązownica-Jarosław	0,000	20,317	20,317		20,317			Jarosław	
15	871	Nagnajów-Tarnobrzeg-St.Wola	0,000	0,291	0,291			0,291			St. Wola
			13,690	37,891	24,201	24,201					St. Wola
16	872	Łonów-Swiniary-rz. Wisła- Bar. Sandomierski - Wola Baranowska - Majdan Królewski - Bojanów - Nisko	4,734	59,629	54,895				54,895		St.Wola
			59,629	61,629	2,000		2,000				St. Wola
17	875	Mielec-Kolbuszowa-Leżajsk	0,000	1,029	1,029	1,029					Mielec
			0,882	1,029	0,240	0,240					Mielec
			1,029	1,139	0,110	0,110					Mielec
			1,139	6,670	5,531	5,531					Mielec
			6,670	23,368	16,698		16,698				Mielec
			23,368	23,667	0,299			0,299			Mielec
			23,667	26,853	3,186		3,186				Mielec
			26,853	27,642	0,789		0,789				Mielec
			27,642	27,934	0,292		0,292				Mielec
			0,000	0,350	0,350		0,350				Mielec
			0,000	0,390	0,390		0,390				Mielec
27,934	75,787	47,853		47,853				Łańcut			
18	877	Naklik - Leżajsk-Łańcut-Szklary	1,510	49,861	48,351		48,351				Łańcut
			49,861	63,797	13,936				13,936		Łańcut
			63,797	69,566	5,769		5,769				Łańcut
19	878	Rzeszów-Dyłażówka	5,074	21,756	16,682		16,682			Łańcut	
20	880	Jarosław-Pruchnik	0,000	16,776	16,776		16,776			Jarosław	
21	881	Sokolów Mlp.-Łańcut-Kańczuga-Żurawica	0,000	40,418	40,418		40,418				Łańcut
			40,418	77,408	36,990		36,990				Jarosław
22	884	Przemyśl-Domaradz	3,275	43,285	40,010		40,010				Jarosław
			43,240	67,654	24,414		24,414				Jasło
23	885	Przemyśl-Hermanowice-gr.Państwa	3,680	10,562	6,882		6,882			Jarosław	
24	886	Domaradz-Sanok	0,000	29,511	29,511	29,511				Rymanów	
25	887	Brzozów-Rymanów - Daliowa	0,000	29,893	29,893		29,893			Rymanów	
26	889	Sieniawa-Bukowsko-Szczawne	0,000	31,641	31,641				8,485	Rymanów	
27	890	Kuźmina-Krościenko	0,000	25,600	25,600		25,600		31,641	Rymanów	
28	892	Zagórz-Komańcza	0,000	28,706	28,706		28,706			Ustrzyki	
29	893	Lesko-Cisna	0,000	37,089	37,089		37,089			Ustrzyki	
30	894	Hoczew-Czarna	0,000	10,000	10,000		10,000			Ustrzyki	
31	895	Hoczew-Czarna	10,000	46,841	36,841				36,841	Ustrzyki	
31	895	Uherca Mineralne-Myczków	0,000	16,343	16,343		16,343			Ustrzyki	
32	896	Ustrzyki Dolne-Ustrzyki Górne	0,000	32,000	32,000		32,000			Ustrzyki	
33	897	Tylawa-Komańcza-Cisna-Ustrzyki G. gr państwa	32,000	44,906	12,906					12,906	Ustrzyki
			0,000	60,150	60,150					60,150	Rymanów
			60,150	87,000	26,850					26,850	Ustrzyki
			87,000	102,763	15,763					15,763	Ustrzyki
			102,763	108,300	5,537					5,537	Ustrzyki
34	982	Szczucin-Sadkowa Góra-Jaślany	11,251	36,150	24,899			24,899		Mielec	
35	983	Sadkowa Góra-Mielec	0,000	15,340	15,340		15,340			Mielec	
36	984	Lisia Góra - Mielec	10,755	37,072	26,317		26,317				Mielec
			37,072	38,495	1,423	1,423					Mielec
			38,495	39,930	1,435	1,435					Mielec

37	985	Nagnajów-Mielec-Dębica	0,000	6,449	6,449		6,449		Stalowa Wola
			6,436	30,120	23,684		23,684		Mielec
			30,120	38,450	8,330	8,330			Mielec
			38,450	60,120	21,670		21,670		Mielec
			60,120	62,620	2,500		2,500		Mielec
38	986	Tuszyna-Ropczyce-Wiśniowa	0,000	35,591	35,591		35,591		Mielec
			35,591	46,162	10,571		10,571		Jasło
39	987	Kolbuszowa-Sędziszów Młp.	0,000	22,249	22,249		22,249		Mielec
40	988	Babica-Strzyżów-Wiśniowa-Twierdza-Warzyce	0,000	17,200	17,200	17,200			Jasło
			17,200	43,100	25,900		25,900		Jasło
41	989	Strzyżów-Lutcza	0,000	12,042	12,042			Jasło	
42	990	Twierdza-Krosno	0,000	12,453	12,453			Jasło	
43	991	Lutcza-Krosno	0,000	16,918	16,918			Jasło	
44	992	Jasło-Zarzecze-Nowy Żmigród-Krempna-Świątkowa-Grab-Ożenna-gr.państwa	0,000	30,850	30,850		30,850		Jasło
			30,850	49,720	18,870			18,870	Jasło
45	993	Gorlice-Nowy Żmigród-Dukia	16,300	42,908	26,608		26,608		Jasło
OGÓŁEM :				1625,392	123,728	1052,306	218,379	230,979	1625,392

Ogółem	Standardy / km /				RDW
	III	IV	V	VI	
182,917		182,917			Jarosław
195,826	17,200	159,756		18,870	Jasło
173,097		109,597	63,500		Lubaczów
199,162	6,075	179,151		13,936	Łańcut
212,352	18,098	169,056	25,198		Mielec
216,043	29,511	86,256		100,276	Rymanów
227,066	52,844	44,541	129,681		Stalowa Wola
218,929		121,032		97,897	Ustrzyki Dln.
1 625,392	123,728	1 052,306	218,379	230,979	1 625,392

Sporządził:
Ryszard Kozak

WICEMARSZAŁEK WOJEWÓDZTWA


Dr hab. inż. Jan Burek