

**UCHWAŁA Nr 379 / 9018 / 14**  
**ZARZĄDU WOJEWÓDZTWA PODKARPACKIEGO**  
**w RZESZOWIE**  
z dnia 4 sierpnia 2014 r.

**w sprawie przyjęcia wzoru aneksu do Umowy nr OR-IV.273.2.64.2013**  
**dotyczącej wykonania systemu informatycznego o nazwie „PSeAP -**  
**Podkarpacki System e-Administracji Publicznej”.**

Na podstawie art. 8 ust. 1 w związku z art. 11 ust. 2 pkt. 2 i 6 ustawy z dnia 5 czerwca 1998 r. o samorządzie województwa (Dz. U. z 2013 r. poz. 596 z późn. zm.),

**Zarząd Województwa Podkarpackiego w Rzeszowie**  
**uchwala, co następuje:**

§ 1


Przyjmuje się treść wzoru aneksu do Umowy nr OR-IV.273.2.64.2013 dotyczącej wykonania systemu informatycznego o nazwie „PSeAP - Podkarpacki System e-Administracji Publicznej” stanowiącego załącznik do niniejszej uchwały.

§ 2

Wykonanie uchwały powierza się Dyrektorowi Departamentu Społeczeństwa Informatycznego.

§ 3

Uchwała wchodzi w życie z dniem podjęcia.



WICEMARSZAŁEK WOJEWÓDZTWA

  
Lucjan Kuźniar



Załącznik do Uchwały Nr 379/9018/14  
Zarządu Województwa Podkarpackiego  
w Rzeszowie  
z dnia 4 sierpnia 2014 r.

**ANEKS NR ...  
DO UMOWY NR OR-IV.273.2.64.2013 Z DNIA 13.09.2013 R.  
DOTYCZĄCEJ WYKONANIA SYSTEMU INFORMATYCZNEGO  
„PSeAP – PODKARPACKI SYSTEM e-ADMINISTRACJI PUBLICZNEJ”**

zawarty w dniu ....., w Rzeszowie, pomiędzy:  
**Województwem Podkarpackim** z siedzibą Urzędu Marszałkowskiego: al. Łukasza Ciepłińskiego 4, 35-010 Rzeszów zwanym dalej „Zamawiającym”, „Liderem projektu” oraz 159 Jednostkami Samorządu Terytorialnego z województwa podkarpackiego, szczegółowo wymienionymi w załączniku nr 1 do Umowy, przy czym podmioty wymienione w przytoczonym załączniku zwane dalej „Partnerami Projektu” występując łącznie z Liderem Projektu zwane są także dalej „Zamawiającymi”,

reprezentowanymi przez Województwo Podkarpackie upoważnione do zawarcia aneksu do umowy w imieniu i na rzecz 159 jednostek samorządu terytorialnego z województwa podkarpackiego na podstawie art. 16 ust. 1 ustawy z dnia 29 stycznia 2004 r. Prawo zamówień publicznych (t.j. Dz. U. z 2013 r., poz. 907 z późn. zm.), reprezentowane przez Zarząd Województwa w osobach:

1 ..... - .....

2. .... - .....

a

**ATOS IT SERVICES Sp. z o.o.** z siedzibą w Warszawie, przy ul. Postępu 18, wpisaną do rejestru przedsiębiorców prowadzonego przez Sąd Rejonowy Miasta Stołecznego w Warszawie, XIII Wydział Gospodarczy Krajowego Rejestru Sądowego pod numerem 0000128068, kapitał zakładowy 2 300 500,00 zł, posiadającą NIP 5213207288, REGON: 015218598 zwaną dalej „Wykonawcą” reprezentowaną przez:  
Dariusza Barana – Wiceprezesa Zarządu,

Na podstawie § 18 umowy nr OR-IV.273.2.64.2013 z dnia 13.09.2013 Strony zawierają aneks o następującej treści:

§ 1

1. Zgodnie z § 18 ust. 1 lit. c dla Zamawiających wymienionych w Załączniku nr 1A zobowiązanie Wykonawcy zostanie wykonane w sposób określony Wariantem 1 opisanym w Załączniku 1C a dla Zamawiających wymienionych w Załączniku 1B zobowiązanie zostanie wykonane w sposób określony Wariantem 2 opisanym w Załączniku 1C do niniejszego aneksu. Zmiana ta nie wpływa na wysokość wynagrodzenia Wykonawcy.
2. Wprowadzana zmiana, która została określona w Załączniku 1C do niniejszego Aneksu, wprowadza konieczność przebudowy części centralnej systemu PSeAP.



- W związku z powyższym Strony zgodnie ustalają, iż wykonanie Etapu prac określonych w Załączniku 1C niniejszego Aneksu wpływa na termin realizacji umowy określony w paragrafie 3 ustęp 1 umowy, wydłużając go do dnia 31 października 2014 r. W związku z powyższym paragraf 3 ustęp 1 otrzymuje brzmienie: „Wykonawca zobowiązuje się zrealizować przedmiot Umowy w terminie do 31 października 2014 r.”
3. Ze względu na konieczność przebudowy części centralnej systemu PSeAP testy funkcjonalne i pozafunkcjonalne (niefunkcjonalne) SeUI zostaną przeprowadzone ponownie po zakończeniu przebudowy. Powyższe nie wpływa na zmianę terminu rozpoczęcia testów stabilności.
  4. Strony zgodnie ustalają, iż dostęp zdalny (preferowany) oraz bezpośredni (w przypadku konieczności pracy bezpośrednio u Zamawiającego) do urządzeń i systemów Partnerów Projektu dostarczanych w ramach projektu PSeAP będzie realizowany na podstawie aktualnej procedury uzyskiwania dostępu do urządzeń i systemów dostarczanych w ramach projektu PSeAP, z wyjątkiem polegającym na tym, że dostęp zdalny i bezpośredni na potrzeby realizacji zmiany wprowadzanej niniejszym Aneksem zostanie udzielony przez Zamawiających jednorazowo na wydłużony okres tj. do 31 października 2014 r.
  5. Strony zmieniają treść załącznika nr 1 do opisu przedmiotu zamówienia nadając mu brzmienie o treści Załącznika nr 2 do niniejszego Aneksu.
  6. Strony dodają do Umowy Załączniki 1A, 1B i 1C.
  7. Strony zmieniają treść rozdziału 4 OPZ – Harmonogram realizacji, nadając mu brzmienie zgodnie z załącznikiem nr 3 do niniejszego aneksu. Postanowienia Harmonogramu mają moc nadrzędną nad sprzecznymi z nimi postanowieniami Umowy.

## § 2

Pozostałe postanowienia umowy pozostają bez zmian.

## § 3

Aneks został sporządzony w trzech jednobrzmiących egzemplarzach, 1 egzemplarz dla Wykonawcy oraz dwa egzemplarze dla Zamawiającego.

Zamawiający

Wykonawca

WICEMARSZAŁEK WOJEWODZTWA

Lucjan Kuźniar



Załączniki:

- Załącznik 1A – Lista partnerów pozostająca przy modelu realizacji systemu PSeAP w sposób opisanymi Wariantem 1 w Załączniku 1C
- Załącznik 1B – Lista partnerów dokonujących wyboru modelu realizacji systemu PSeAP w sposób opisany Wariantem 2 w Załączniku 1C
- Załącznik 1C - Opis wprowadzanej zmiany Aneksm nr 4 w architekturze domen (Wariant 1 i Wariant 2)
- Załącznik 2 – Zaktualizowany opis przedmiotu zamówienia
- Załącznik 3 – Harmonogram realizacji (rozdział 4 OPZ)



Załącznik nr 1A do Aneksu nr 4 - Lista partnerów pozostająca przy modelu realizacji systemu PSeAP w sposób opisanymi Wariantem 1 w Załączniku 1C.

- 1 Gmina Adamówka 97, 37-534 Adamówka
- 2 Gmina Białobrzegi 4, 37-114 Białobrzegi
- 3 Gmina Bircza, ul. Jana Pawła II 2, 37-740 Bircza
- 4 Gmina Bojanów, ul. Parkowa 5, 37-433 Bojanów
- 5 Powiat Brzozowski, ul. Armii Krajowej 1, 36-200 Brzozów
- 6 Gmina Chtopice, Chtopice 149a, 37-561 Chtopice
- 7 Gmina Cieszanów, Rynek 1, 37-611 Cieszanów
- 8 Gmina Cmolas, Cmolas 237b, 36-105 Cmolas
- 9 Gmina Dzikowiec, Dzikowiec 2, 36-122 Dzikowiec
- 10 Gmina Gać, Gać 275, 37-207 Gać
- 11 Gmina Gawłuszowice, Gawłuszowice 5a, 39-307 Gawłuszowice
- 12 Gmina Grodzisko Dolne, Grodzisko Dolne 125a, 37-306 Grodzisko Dolne
- 13 Gmina Horyniec Zdrój, Aleja Przyjaźni 5, 37-620 Horyniec-Zdrój
- 14 Jarocin 159, 37-405 Jarocin
- 15 Gmina Jodłowa, Jodłowa 1A, 39-225 Jodłowa
- 16 Gmina Kuryłówka, Kuryłówka 527, 37-303 Kuryłówka
- 17 Gmina Miasto Leżajsk, ul. Rynek 1, 37-300 Leżajsk
- 18 Powiat Leżajski, ul. Kopernika 8, 37-300 Leżajsk
- 19 Gmina Majdan Królewski, ul. Rynek 1a, 36-110 Majdan Królewski
- 20 Gmina Medyka, Medyka 288, 37-732 Medyka
- 21 Gmina Niwiska, Niwiska 430, 36-147 Niwiska
- 22 Gmina Nowa Dęba, ul. Rzeszowska 3, 39-460 Nowa Dęba
- 23 Gmina Nowa Sarzyna, ul. M. Kopernika 1, 37-310 Nowa Sarzyna
- 24 Gmina Orły, ul. Przemyska 3, 37-716 Orły
- 25 Gmina Padew Narodowa, ul. Grunwaldzka 2, 39-340 Padew Narodowa
- 26 Gmina Pilzno, ul. Rynek 6, 39-220 Pilzno
- 27 Gmina Przecław, ul. Kilińskiego 7, 39-320 Przecław
- 28 Gmina Przemyśl, ul. Borelowskiego 1, 37-700 Przemyśl
- 29 Gmina Przeworsk, ul. Bernardyńska 1A, 37-200 Przeworsk
- 30 Powiat Przeworski, ul. Jagiellońska 10, 37-200 Przeworsk
- 31 Gmina Radomyśl n/Sanem ul. Rynek Duży 7, 37-455 Radomyśl n/ Sanem



- 32 Gmina Radymno, ul. Lwowska 38, 37-550 Radymno
- 33 Gmina Rokietnica, Rokietnica 682, 37-562 Rokietnica
- 34 Gmina Roźwienica, Roźwienica 1, 37-565 Roźwienica
- 35 Gmina Rudnik nad Sanem ul. Rynek 40, 37-420 Rudnik nad Sanem
- 36 Gmina Sanok, ul. Kościuszki 23, 38-500 Sanok
- 37 Gmina Sieniawa, ul. Rynek 1, 37-530 Sieniawa
- 38 Powiat Stalowowolski, ul. Podleśna 15, 37-450 Stalowa Wola
- 39 Gmina Stary Dzików, ul. Kościuszki 79, 37-632 Stary Dzików
- 40 Gmina Stubno, Stubno 69a, 37-723 Stubno
- 41 Gmina Tryńcza, Tryńcza 127, 37-204 Tryńcza
- 42 Gmina Tyrawa Wołoska, Tyrawa Wołoska 175, 38-535 Tyrawa Wołoska
- 43 Gmina i Miasto Ulanów, ul. Rynek 5, 37-410 Ulanów
- 44 Gmina Wielkie Oczy, ul. Leśna 2, 37-627 Wielkie Oczy
- 45 Gmina Zagórz, ul. 3 Maja 2, 38-540 Zagórz
- 46 Gmina Zaklików, ul. Zachodnia 15, 37-470 Zaklików
- 47 Gmina Zaleszany, ul. Tadeusza Kościuszki 16, 37-415 Zaleszany
- 48 Gmina Zarzecze, Zarzecze 175, 37-205 Zarzecze
- 49 Gmina Żyraków, Żyraków 137, 39-204 Żyraków
- 50 Gmina Jaśliska, Jaśliska 171, 38-485 Jaśliska



Załącznik nr 1B do Aneksu nr 4 – Lista partnerów dokonujących wyboru modelu realizacji systemu PSeAP w sposób opisany Wariantem 2 w Załączniku 1C.

- 1 Gmina Baligród, ul. Plac Wolności 13, 38-606 Baligród
- 2 Gmina Baranów Sandomierski, ul. Gen. L. Okulickiego 1, 39-450 Baranów Sandomierski
- 3 Powiat Bieszczadzki, ul. Bełska 22, 38-700 Ustrzyki Dolne
- 4 Gmina Błażowa, pl. Jana Pawła II 1, 36-030 Błażowa
- 5 Gmina Borowa, Borowa 223, 39-305 Borowa
- 6 Gmina Brzostek, ul. Rynek 1, 39-230 Brzostek
- 7 Gmina Brzozów, ul. Armii Krajowej 1, 36-200 Brzozów
- 8 Gmina Brzyska, Brzyska 1, 38-212 Brzyska
- 9 Gmina Bukowsko, Bukowsko 290, 38-505 Bukowsko
- 10 Gmina Chmielnik, Chmielnik 50, 36-016 Chmielnik
- 11 Gmina Cisna, Cisna 49, 38-607 Cisna
- 12 Gmina Czarna, Czarna 74, 38-710 Czarna (powiat bieszczadzki)
- 13 Gmina Czarna, ul. Dworcowa 6, 39-215 Czarna ( powiat dębicki)
- 14 Gmina Czermin, Czermin 140, 39-304 Czermin
- 15 Gmina Czudec, ul. Starowiejska 6, 38-120 Czudec
- 16 Gmina Dębowiec, Dębowiec 101, 38-220 Dębowiec
- 17 Gmina Domaradz, Domaradz 345, 36-230 Domaradz
- 18 Gmina Dubiecko, ul. Przemyska 10, 37-750 Dubiecko
- 19 Gmina Dukła, ul. Trakt Węgierski 11, 38-450 Dukła
- 20 Gmina Dydnia, Dydnia 224, 36-204 Dydnia
- 21 Gmina Dynów, ul. Ks. J. Ożoga 2, 36-065 Dynów
- 22 Gmina Miejska Dynów, ul. Rynek 2, 36-065 Dynów
- 23 Gmina Frysztak, ul. Ks. W. Blajera 20, 38-130 Frysztak
- 24 Gmina Głogów Młp., ul. Rynek 1, 36-060 Głogów Młp.
- 25 Gmina Gorzyce, ul. Sandomierska 75, 39-432 Gorzyce
- 26 Gmina Grębów, Grębów 394, 39-410 Grębów
- 27 Gmina Haczów, Haczów 573, 36-213 Haczów
- 28 Gmina Harasiuki, Harasiuki 112a, 37-413 Harasiuki
- 29 Gmina Hyżne, Hyżne 103, 36-024 Hyżne
- 30 Gmina Iwierzycy, Iwierzycy 80, 39-124 Iwierzycy
- 31 Gmina Jarosław, ul. Piekarska 5, 37-500 Jarosław
- 32 Gmina Miejska Jarosław ul. Rynek 1, 37-500 Jarosław
- 33 Powiat Jarosławski, ul. Jana Pawła II 17, 37-500 Jarosław



- 34 Gmina Jasienica Rosielna, Jasienica Rosielna 240, 36-220 Jasienica Rosielna
- 35 Gmina Jasło, ul. Słowackiego 4, 38-200 Jasło
- 36 Powiat Jasielski, ul. Rynek 18, 38-200 Jasło
- 37 Gmina Jawornik Polski, Jawornik Polski 30, 37-232 Jawornik Polski
- 38 Gmina Jedlicze, ul. Rynek 6, 38-460 Jedlicze
- 39 Gmina Jeżowe, Jeżowe 136a, 37-430 Jeżowe
- 40 Gmina Kamień, Kamień 287, 36-053 Kamień
- 41 Miasto i Gmina Kańczuga, ul. M. Konopnickiej 2, 37-220 Kańczuga
- 42 Gmina Kolbuszowa, ul. Obrońców Pokoju 21, 36-100 Kolbuszowa
- 43 Powiat Kolbuszowski, ul. 11 Listopada 10, 36-100 Kolbuszowa
- 44 Gmina Kołaczyce, ul. Rynek 1, 38-213 Kołaczyce
- 45 Gmina Komańcza, Komańcza 166, 38-543 Komańcza
- 46 Gmina Korczyna, ul. Rynek 18a, 38-420 Korczyna
- 47 Gmina Krasne, Krasne 121, 36-007 Krasne
- 48 Gmina Krempna, Krempna 85, 38-232 Krempna
- 49 Gmina Krościenko Wyżne ul. Południowa 9, 38-422 Krościenko Wyżne
- 50 Gmina Krzeszów, ul. Rynek 2, 37-418 Krzeszów
- 51 Gmina Laszki, Laszki 36, 37-543 Laszki
- 52 Gmina Lesko, Lesko ul. Parkowa 1, 38-600 Lesko
- 53 Powiat Leski, Lesko ul. Rynek 1, 38-600 Lesko
- 54 Gmina Leżajsk, ul. Opalińskiego 2, 37-300 Leżajsk
- 55 Gmina Lubaczów, ul. Jasna 1, 37-600 Lubaczów
- 56 Gmina Miejska Lubaczów, ul. Rynek 26, 37-600 Lubaczów
- 57 Powiat Lubaczowski, , ul. Jasna 1 , 37-600 Lubaczów
- 58 Gmina Lutowiska, Lutowiska 14, 38-713 Lutowiska
- 59 Gmina Łańcut, ul. Mickiewicza 2a, 37-100 Łańcut
- 60 Gmina Miasto Łańcut, Plac Sobieskiego 18, 37-100 Łańcut
- 61 Gmina Markowa, Markowa 1399, 37-120 Markowa
- 62 Gmina Miejsce Piastowe, ul. Dukielska 14, 38-430 Miejsce Piastowe
- 63 Gmina Mielec, ul. Głowackiego 5, 39-300 Mielec
- 64 Gmina Miejska Mielec, ul. Żeromskiego 26, 39-300 Mielec
- 65 Powiat Mielecki, ul. Sękowskiego 2 B, 39-300 Mielec
- 66 Gmina Narol, ul. Rynek 1, 37-610 Narol
- 67 Gmina Niebylec, Niebylec 170, 38-114 Niebylec
- 68 Gmina Nowy Żmigród, ul. Mickiewicza 2, 38-230 Nowy Żmigród
- 69 Gmina Nozdrzec, Nozdrzec 224, 36-245 Nozdrzec
- 70 Gmina Olszanica, Olszanica 81, 38-722 Olszanica
- 71 Gmina Osiek Jasielski, Osiek Jasielski 112, 38-223 Osiek Jasielski



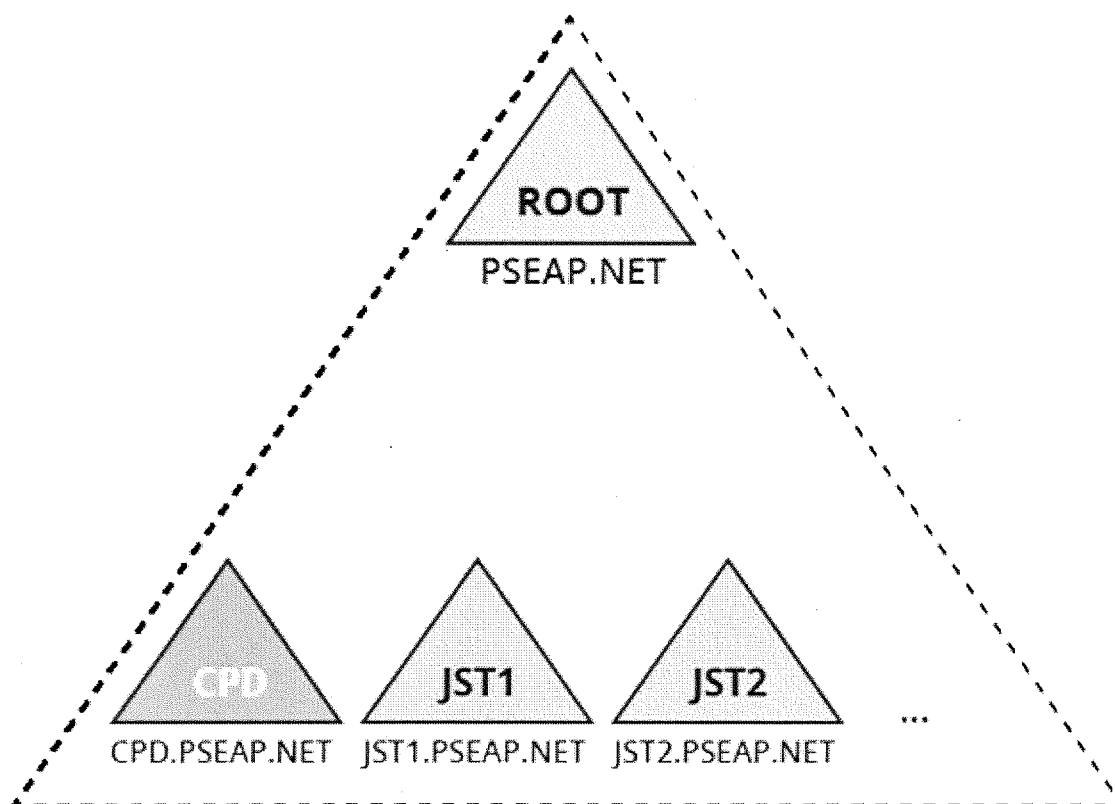


- 72 Gmina Ostrów, Ostrów 225, 39-103 Ostrów
- 73 Gmina Pawłosiów, Pawłosiów 88, 37-500 Pawłosiów
- 74 Gmina Pruchnik, ul. Rynek 1, 37-560 Pruchnik
- 75 Miasto Przemyśl, ul. Rynek 1, 37-700 Przemyśl
- 76 Powiat Przemyski, Pl. Dominikański 3, 37-700 Przemyśl
- 77 Gmina Miejska Przeworsk, ul. Jagiellońska 10, 37-200 Przeworsk
- 78 Gmina Pysznica, ul. Wolności 277, 37-403 Pysznica
- 79 Miasto Radymno, ul. Lwowska 20, 37-550 Radymno
- 80 Gmina Rakszawa, Rakszawa 506, 37-111 Rakszawa
- 81 Gmina Raniżów, ul. Rynek 6, 36-130 Raniżów
- 82 Gmina Ropczyce, ul. Krisego 1, 39-100 Ropczyce
- 83 Miasto Rzeszów, ul. Rynek 1, 35-064 Rzeszów
- 84 Miasto Sanok, ul. Rynek 1, 38-500 Sanok
- 85 Powiat Sanocki, ul. Konarskiego 24, 38-500 Sanok
- 86 Gmina Sędziszów Młp .ul. Rynek 1, 39-120 Sędziszów Młp.
- 87 Gmina Skołyżyn, Skołyżyn 12, 38-242 Skołyżyn
- 88 Gmina Sokołów Małopolski, ul. Rynek 1, 36-050 Sokołów Małopolski
- 89 Gmina Solina, ul. Wiejska 2, 38-610 Polańczyk
- 90 Miasto Stalowa Wola, Miasto Stalowa Wola, ul. Wolności 7, 37-450 Stalowa Wola
- 91 Gmina Strzyżów, ul. Przecławczyka 5, 38-100 Strzyżów
- 92 Gmina Świlcza, Świlcza 168, 36-072 Świlcza
- 93 Powiat Tarnobrzegi, ul. 1 Maja 4, 39-400 Tarnobrzeg
- 94 Gmina Tarnowiec, Tarnowiec 211, 38-204 Tarnowiec
- 95 Gmina Trzebownisko, Trzebownisko 976, 36-001 Trzebownisko
- 96 Gmina Tuszów Narodowy, Tuszów Narodowy 225, 39-332 Tuszów Narodowy
- 97 Gmina Ustrzyki Dolne, ul. Kopernika 1, 38-700 Ustrzyki Dolne
- 98 Gmina Wadowice Górne, Wadowice Górne 116, 39-308 Wadowice Górne
- 99 Gmina Wiązownica, Wiązownica 208, 37-522 Wiązownica
- 100 Gmina Wielopole Skrzyńskie, Wielopole Skrzyńskie 200, 39-110 Wielopole Skrzyńskie
- 101 Gmina Wiśniowa, Wiśniowa 150, 38-124 Wiśniowa 150
- 102 Gmina Wojaszówka, Wojaszówka 115, 38-471 Wojaszówka
- 103 Gmina Zarszyn, Bieszczadzka 74, 38-530 Zarszyn
- 104 Gmina Żołyńca, ul. Rynek 22, 37-110 Żołyńca
- 105 Gmina Żurawica, ul. Ojca Świętego Jana Pawła II 1, 37-710 Żurawica
- 106 Gmina Besko, ul. Podkarpacka 5, 38-524
- 107 Gmina Radomyśl, ul. Rynek 32, 39-310 Radomyśl Wielki

Załącznik nr 1C do Aneksu nr 4– Opis wprowadzanej zmiany Aneksem nr 4 w architekturze domen (Wariant 1 i Wariant 2)

Wprowadza się do realizacji projektu PSeAP nowy model architektury Active Directory umożliwiający każdemu Partnerowi Projektu wybór jednego sposobu realizacji usługi domenowej spośród poniższych wariantów:

**Wariant 1:** domena Partnera Projektu należy do lasu domen PSeAP.net (lista Partnerów Projektu, którzy wybrali do realizacji wariant 1 została umieszczona w Załączniku 1A).

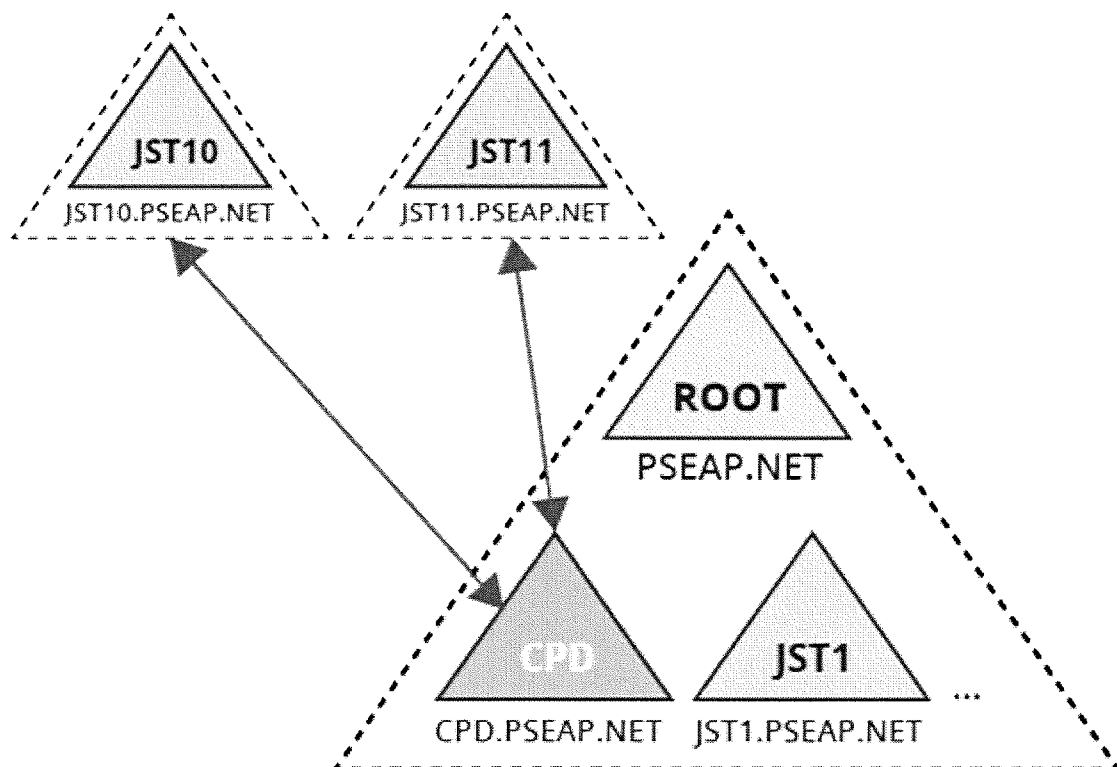


**Diagram 1. Wariant 1**

Domeny projektowe należące do Partnerów Projektu ulokowane są w obrębie jednego lasu PSEAP.NET. Domeny objęte są domyślnymi relacjami zaufania. Domena cpd.pseap.net oraz

wszystkie domeny Partnerów Projektu (jst.pseap.net) znajdują się na takim samym poziomie w hierarchii względem domeny PSEAP.NET.

**Wariant 2:** domena Partnera Projektu zostanie zrealizowana jako indywidualny las domen bazujący na relacjach zaufania pomiędzy domenami w taki sposób, że domena CPD "ufa" domenie Partnera Projektu i domena Partnera Projektu ufa domenie CPD (relacja dwukierunkowa) zgodnie z poniższym diagramem (lista Partnerów Projektu, którzy wybrali wariant 2 została umieszczona w Załączniku 1B). Domena Partnera Projektu w Wariancie 2 i domena CPD w UMWP to osobne lasy. Każdy Partner Projektu posiada własną domenę, która powiązana jest relacją zaufania jedynie z domena CPD.



**Diagram 2. Wariant 2**

Domeny projektowe należące do Partnerów Projektu ulokowane są zarówno w obrębie jednego lasu PSEAP.NET (zgodnie z diagramem 1) jak i w odrębnych lasach administrowanych przez Administratorów lokalnych (zgodnie z diagramem 2). Domeny Partnerów Projektu posiadające osobne lasy wymagają wykonania konfiguracji pozwalającej na realizację funkcjonalności zapisanej w OPZ. W tym celu pomiędzy tymi domenami ustanowione zostaną dwustronne relacje zaufania pozwalające Administratorom lokalnym na przyznawanie indywidualnych uprawnień dla poszczególnych kont.

Zmiana architektury Active Directory na nową umożliwi Partnerom Projektu w przyszłości

rozbudowę systemów IT o kolejne rozwiązania wymagające modyfikacji schematu domeny bądź integrację z innymi rozwiązaniami bazującymi na Active Directory.

W przypadku nowej architektury Active Directory opartej na relacji zaufania pomiędzy domenami, środowiska IT Partnerów Projektu (wybierających Wariant 2) będą bezpieczne na poziomie zasobów - żaden podmiot ani administrator zewnętrzny z CPD nie będzie miał dostępu do Active Directory i danych Partnera Projektu bez uzyskania zgody Administratora Lokalnego.

Niektóre konta techniczne (serwisów systemowych) utworzone na potrzeby usług realizowanych w ramach projektu PSeAP będą posiadały uprawnienia administracyjne. Powyższe konta będą w pełni kontrolowane przez Administratora Lokalnego.

W związku z faktem, że Wariant 1 został już wdrożony u wszystkich Partnerów Projektu realizacja zmiany na Wariant 2 spowoduje:

- Dotychczasowe środowisko Active Directory Partnera Projektu przechodzącego na Wariant 2 zostanie usunięte i w konsekwencji zostaną utracone wszystkie zmiany wprowadzone przez Administratorów Lokalnych.
- Podczas prowadzenia prac w CPD, część usług świadczonych centralnie może być niedostępna dla wszystkich Partnerów Projektu, np.: dostęp VPN.
- Podczas prowadzenia prac u Partnerów Projektu mogą być niedostępne niektóre usługi dostarczane w ramach projektu PSeAP np: dostęp VPN, DHCP, SEUI, SEOD, Backup.
- Ewentualne ponowne dodanie komputera do domeny u Partnera Projektu będzie realizowane przez Administratora Lokalnego.

## Załącznik nr 2 do Aneksu nr 4 - "Załącznik nr 1 do OPZ Opis Przedmiotu Zamówienia"

Lp.	nr lokalizacji	Sprzęt aktywny LAN (24 portowy)	Sprzęt aktywny LAN (48 portowy)	Urządzenia bezpieczeństwa - zestaw typ A	Urządzenia bezpieczeństwa - zestaw typ B	Urządzenia bezpieczeństwa - zestaw typ C	Urządzenia bezpieczeństwa - zestaw typ D	Server typu A	Server typu B	Server typu C	Server blade dla Centrall	Obdowa blade wraz z oszczędzeniem dla Centrall	Router dostępowy dla Centrall	Urządzenia bezpieczeństwa dla Centrall- zestaw	Urządzenia Loadbalancer/SSL dla Centrall	Macierz dla Centrall	Biblioteka LTO dla Centrall	Komputer PC (z myszką, klawiaturą)	Monitor komputerowy	Notebook (+myszka)	Zestaw wielofunkcyjny - typ A (duży)	Zestaw wielofunkcyjny - typ B (mały)	System operacyjny + Pakiet biurowy typu II	System operacyjny + Pakiet biurowy typu I	Pakiet biurowy typu II	Informat wewnętrzny	Informat zewnętrzny	Linia SEOD oraz platformy workflow	Linia SEOD - (servery typu A i B)	Linia SEOD - (servery typu C)	Zestawy do podpisu cyfrowego (kwalifikowanego)	Linia antywirusowa (klient)	Linia antywirusowa (serwer) *	Liczba szaf serwerowych 42 U	Liczba kabli krosowych o długości 2m (szt)	Liczba kabli abonentkich (krosowych o długości 5m (szt))	
1.	Urząd Marszałkowski Województwa Podkarpackiego	0	0	0	0	0	0	0	0	0	1	2	2	2	2	2	1	0	0	5	0	0	5	0	0	2	0	0	0	0	0	0	5	1	0	0	0
2.	Gmina Adamówka 97-37-534 Adamówka	0	1	0	1	0	0	1	0	0	0	0	0	0	0	0	0	20	20	4	1	0	24	0	0	1	0	24	1	0	4	24	1	0	0	0	
3.	Gmina Bałigród, ul. Plac Wolności 13, 38-606 Bałigród	0	1	0	1	0	0	1	0	0	0	0	0	0	0	0	0	16	16	4	1	0	20	0	0	1	0	20	1	0	1	20	1	0	0	0	
4.	Gmina Baranów Sandomierski, ul. Gen. L. Sandomierski	1	1	0	1	0	0	1	0	0	0	0	0	0	0	0	0	40	40	5	1	0	45	0	0	2	0	45	1	0	0	45	1	0	0	0	
5.	Gmina Baranów Sandomierski, ul. Kardynała Wyszyńskiego 7, 39-451 Skożanin	0	0	0	0	0	0	0	0	0	0	0	0	0	0	0	0	0	0	0	0	0	0	0	0	0	0	0	0	0	0	0	0	0	0	0	
6.	Gmina Białobrzegi 4, 37-114 Białobrzegi	0	1	0	1	0	0	1	0	0	0	0	0	0	0	0	0	15	15	3	1	0	18	0	0	1	0	18	1	0	9	18	1	0	0	0	
7.	Powiat Bieszczadzki, ul. Belka 22, 38-700 Ustrzyki Dolne	0	1	0	1	0	0	1	0	0	0	0	0	0	0	0	0	10	10	12	2	2	22	0	0	0	0	22	1	0	17	22	1	0	0	0	
8.	Powiat Bieszczadzki, ul. Pionierska 10 Ustrzyki Dolne	0	1	0	1	0	0	0	0	0	0	0	0	0	0	0	0	18	18	0	2	2	18	0	0	0	0	18	0	0	0	18	0	0	0	0	
9.	Gmina Bircza ul. Jana Pawła II 2, 37-740 Bircza	0	1	0	1	0	0	1	0	0	0	0	0	0	0	0	0	23	23	2	1	0	25	0	0	1	0	25	1	0	12	25	1	0	0	0	
10.	Gmina Bircza, ul. Rynek 8, 37-740 Bircza	1	0	1	0	0	0	0	0	0	0	0	0	0	0	0	0	4	4	0	0	1	4	0	0	0	0	4	0	0	0	4	0	0	0	0	
11.	Gmina Bircza, ul. Parkowa 3, 37-740 Bircza	1	0	1	0	0	0	0	0	0	0	0	0	0	0	0	0	10	10	0	0	2	10	0	0	0	0	10	0	0	0	10	0	0	0	0	
12.	Gmina Białowa, pl. Jana Pawła II 1, 36-030 Białowa	0	1	0	1	0	0	1	0	0	0	0	0	0	0	0	0	25	25	6	2	0	31	0	0	1	0	31	1	0	0	31	1	0	0	0	0
13.	Gmina Białowa ul. Lutaka 14, 36-030 Białowa	1	0	1	0	0	0	0	0	0	0	0	0	0	0	0	0	4	4	0	0	4	0	0	0	0	0	4	0	0	0	4	0	0	0	0	
14.	Gmina Białowa, ul. Armii Krajowej 17, 36-030 Białowa	1	0	1	0	0	0	0	0	0	0	0	0	0	0	0	0	2	2	0	0	2	0	0	0	0	0	2	0	0	0	2	0	0	0	0	
15.	Gmina Białowa, ul. 3-go Maja 15, 36-030 Białowa	1	0	1	0	0	0	0	0	0	0	0	0	0	0	0	0	5	5	0	0	1	5	0	0	0	0	5	0	0	0	5	0	0	0	0	
16.	Gmina Bojanów, ul. Parkowa 5, 37-433 Bojanów	1	0	1	0	0	0	1	0	0	0	0	0	0	0	0	0	10	10	2	1	0	12	0	0	1	0	12	1	0	1	0	1	0	1	0	0
17.	Gmina Bojanów, Strzačka 1, 37-433 Bojanów	0	0	0	0	0	0	0	0	0	0	0	0	0	0	0	0	0	0	0	0	0	0	0	0	0	0	0	0	0	0	0	0	0	0	0	0
18.	Gmina Borowa, Borowa 223, 39-305 Borowa	0	1	0	1	0	0	1	0	0	0	0	0	0	0	0	0	19	19	9	1	0	28	0	0	1	0	28	1	0	10	28	1	0	0	0	
19.	Gmina Brzostek, ul. Rynek 1, 39-230 Brzostek	0	1	0	1	0	0	1	0	0	0	0	0	0	0	0	0	28	28	5	1	0	33	0	0	1	0	33	1	0	10	33	1	0	0	0	
20.	Gmina Brzozów, ul. Armii Krajowej 1, 36-200 Brzozów	1	0	0	1	0	0	1	0	0	0	0	0	0	0	0	0	40	40	2	1	0	42	0	0	1	0	50	1	0	9	50	1	0	0	0	
21.	Powiat Brzozowski, ul. Armii Krajowej 1, 36-200 Brzozów	0	1	0	1	0	0	0	0	0	0	0	0	0	0	0	0	33	33	5	1	0	38	0	0	1	0	38	1	0	21	38	0	0	0	0	
22.	Powiat Brzozowski, ul. 3 Maja 51, 36-200 Brzozów	1	1	0	1	0	0	1	0	0	0	0	0	0	0	0	0	53	53	0	1	0	53	0	0	1	0	53	0	0	0	53	1	0	0	0	
23.	Gmina Brzyska, Brzyska 1, 38-212 Brzyska	0	1	0	1	0	0	1	0	0	0	0	0	0	0	0	0	22	22	2	1	0	24	0	0	1	0	24	1	0	18	24	1	0	0	0	

24.	14B	Gmina Brzyńska, Brzyńska 11, 38-212 Brzyška	1	0	0	0	0	0	0	0	0	0	2	0	0	0	0	0	2	0	0	0	0	0
25.	15	Gmina Bukowsko, Bukowsko 290, 38-505 Bukowsko	0	1	0	0	0	0	0	0	0	19	19	5	1	0	24	0	0	0	0	0	24	1
26.	16	Gmina Chłopice, Chłopice 148a, 37-561 Chłopice	0	1	0	0	0	0	0	0	0	23	23	2	1	0	25	0	0	1	0	0	25	1
27.	17	Gmina Chmielnik, Chmielnik 50, 36-016 Chmielnik	0	1	0	0	0	0	0	0	0	16	16	3	1	0	19	0	0	1	0	0	19	1
28.	18	Gmina Cieszanów, Rynek 1, 37-611 Cieszanów	1	1	0	0	0	0	0	0	0	36	36	4	1	0	40	0	0	1	0	0	40	1
29.	19	Gmina Ciszna, Ciszna 49, 38-607 Ciszna	0	1	0	0	0	0	0	0	0	15	15	5	1	0	20	0	0	0	0	0	20	1
30.	20	Gmina Cmolas, Cmolas 237b, 36-105 Cmolas	0	1	0	0	0	0	0	0	0	17	17	5	1	0	22	0	0	1	0	0	22	1
31.	21	Gmina Czarna, Czarna 74, 38-710 Czarna	1	0	0	0	0	0	0	0	0	14	14	1	1	0	15	0	0	1	0	0	15	1
32.	22a	Gmina Czarna, ul. Dworkowa 6, 39-215 Czarna (powiat głębski)	0	1	0	0	0	0	0	0	0	19	19	2	1	0	21	0	0	1	0	0	21	1
33.	22b	Gmina Czarna, ul. Spółdzielcza 4, 39-215 Czarna	1	0	0	0	0	0	0	0	0	9	9	0	1	0	9	0	0	0	0	0	9	0
34.	23	Gmina Czermin, Czermin 140, 39-304 Czermin	0	1	1	0	0	0	0	0	0	11	11	8	1	0	19	0	0	1	0	0	19	1
35.	24	Gmina Czudec, ul. Starowigajska 6, 38-120 Czudec	2	0	0	1	0	0	0	0	0	21	21	6	1	0	27	0	0	1	0	0	27	1
36.	25	Gmina Dębówiec, Dębówiec 101, 38-220 Dębówiec	1	1	0	0	0	0	0	0	0	37	37	3	1	0	40	0	0	1	0	0	40	1
37.	26	Gmina Domaradz, Domaradz 345, 36-230 Domaradz	0	1	0	0	0	0	0	0	0	27	27	5	1	0	32	0	0	0	1	0	32	1
38.	27	Gmina Dubiecko, ul. Przemyska 10, 37-750 Dubiecko	0	1	0	0	0	0	0	0	0	24	24	5	1	0	29	0	0	1	0	0	29	1
39.	28	Gmina Dukła, ul. Trakt Węgierski 11, 38-450 Dukła	1	1	0	0	0	0	0	0	0	26	26	5	1	0	31	0	0	1	0	0	31	1
40.	29	Gmina Dydnia, Dydnia 224, 36-204 Dydnia	3	0	0	0	1	0	0	0	0	23	23	3	1	0	26	0	0	0	1	0	26	1
41.	30	Gmina Dynów, ul. Ks. J. Ozoga 2, 36-065 Dynów	0	1	0	0	0	0	0	0	0	25	25	4	1	0	29	0	0	1	0	0	29	1
42.	31	Gmina Miejska Dynów, ul. Rynek 2, 36-065 Dynów	0	1	0	0	0	0	0	0	0	28	28	2	1	0	30	0	0	1	0	0	30	1
43.	32	Gmina Dzikowice, Dzikowice 2, 36-122 Dzikowice	0	1	0	0	0	0	0	0	0	25	25	1	1	0	26	0	0	0	0	0	26	1
44.	33	Gmina Fryszak, ul. Ks. W. Błajera 20, 38-130 Fryszak	3	0	0	0	0	0	0	0	0	33	33	12	1	0	45	0	0	3	1	0	45	1
45.	34	Gmina Gać, Gać 275, 37-207 Gać	1	0	1	0	0	0	0	0	0	12	12	2	1	0	14	0	0	1	0	0	14	1
46.	35	Gmina Gawłuszowice, Gawłuszowice 5a, 39-307 Gawłuszowice	0	1	0	0	0	0	0	0	0	21	21	4	1	0	25	0	0	1	0	0	25	1
47.	36a	Gmina Głogów Mbp., ul. Rynek 1, 36-060 Głogów Mbp.	1	1	0	0	0	0	0	0	0	30	30	10	1	0	40	0	0	1	0	0	40	1
48.	36b	Gmina Głogów Mbp., ul. Kościelna 8, 36-060 Głogów Mbp.	1	0	0	0	0	0	0	0	0	10	10	0	0	0	10	0	0	0	0	0	10	0
49.	37a	Gmina Gorzyce, ul. Sandomierska 75, 39-432 Gorzyce	0	1	0	0	0	0	0	0	0	29	29	2	1	0	31	0	0	1	0	0	31	1
50.	37b	Gmina Gorzyce, ul. 3 Maja 4, 39-432 Gorzyce	1	0	0	0	0	0	0	0	0	2	2	0	0	1	2	0	0	1	0	0	2	0
51.	38	Gmina Grębów, Grębów 354, 39-410 Grębów	0	1	0	0	0	0	0	0	0	24	24	5	1	0	29	0	0	1	0	0	29	1
52.	39	Gmina Grodzisko Dolne, Grodzisko Dolne 125a, 37-306 Grodzisko Dolne	0	1	0	0	0	0	0	0	0	24	24	4	1	0	28	0	0	1	0	0	28	1











169.	120	Gmina Rozwienica, Rozwienica 1, 37-565 Rozwienica	0	1	0	0	1	0	0	0	0	0	0	0	0	0	0	0	0	26	25	4	1	0	30	0	0	1	0	30	1	0	12	30	1	0	0	
170.	121A	Gmina Rudnik nad Sanemul, Rynek 40, 37-420 Rudnik nad Sanem	0	1	0	1	0	0	0	0	0	0	0	0	0	0	0	0	0	30	30	3	1	0	33	0	0	1	0	33	1	0	5	33	1	0	0	
171.	121B	Gmina Rudnik nad Sanem, ul. Klirskiego 19, 37-420 Rudnik nad Sanem	1	0	1	0	0	0	0	0	0	0	0	0	0	0	0	0	0	3	3	0	0	1	3	0	0	0	0	3	0	0	0	0	3	0	0	
172.	122A	Miasto Reszów, ul. Rynek 1, 35-064	0	0	0	0	0	0	0	0	0	0	0	0	0	0	0	0	0	32	32	30	1	0	62	0	0	1	0	62	0	0	0	62	0	0	0	
173.	122B	Miasto Reszów, ul. Okrzei 1, 35-064	0	0	0	0	0	0	0	0	1	0	0	0	0	0	0	0	0	120	120	0	2	0	120	0	0	1	0	120	0	1	0	120	1	0	0	
174.	122C	Miasto Reszów, ul. Kopernika 15, 32-064	0	0	0	0	0	0	0	0	0	0	0	0	0	0	0	0	0	90	90	0	1	0	90	0	0	1	0	90	0	0	0	90	0	0	0	
175.	122D	Miasto Reszów, ul. Joselewicza 4, 35-064	0	1	0	0	0	0	0	0	0	0	0	0	0	0	0	0	0	25	25	0	1	0	25	0	0	1	0	25	0	0	25	0	0	0	0	
176.	122E	Miasto Reszów, ul. Ofiar Gęta 7, 35-002	0	0	0	0	0	0	0	0	0	0	0	0	0	0	0	0	0	120	120	0	2	0	120	0	0	1	0	120	0	0	0	120	0	0	0	
177.	122F	Miasto Reszów, ul. Rynek 11, 35-064	0	2	0	0	1	0	0	0	0	0	0	0	0	0	0	0	0	45	45	0	2	0	45	0	0	1	0	45	0	0	0	45	0	0	0	
178.	122G	Miasto Reszów, ul. Rynek 12, 35-064	0	0	0	0	0	0	0	0	0	0	0	0	0	0	0	0	0	25	25	0	1	0	25	0	0	1	0	25	0	0	25	0	0	0	0	
179.	122H	Miasto Reszów, ul. Rynek 7, 35-064	0	0	0	0	0	0	0	0	0	0	0	0	0	0	0	0	0	30	30	0	1	0	30	0	0	1	0	30	0	0	30	0	0	0	0	
180.	123I	Miasto Reszów, ul. Targowa 1, 35-064	0	0	0	0	0	0	0	0	0	0	0	0	0	0	0	0	0	0	0	0	0	0	0	0	0	0	0	0	0	0	0	0	0	0	0	
181.	123J	Miasto Reszów, ul. Baldachówka 8, 35-064	0	0	0	0	0	0	0	0	0	0	0	0	0	0	0	0	0	15	15	0	1	0	15	0	0	1	0	15	0	0	0	15	0	0	0	
182.	124A	Gmina Sanok, ul. Kościuszki 23, 38-500 Sanok	1	1	0	1	0	0	0	1	0	0	0	0	0	0	0	0	0	40	40	10	1	0	50	0	0	1	0	50	1	0	9	50	1	0	0	
183.	124B	Gmina Sanok, Jurowce 102, 38-507	1	0	1	0	0	0	0	0	0	0	0	0	0	0	0	0	0	2	2	0	0	1	2	0	0	1	0	2	0	0	2	0	0	0	0	
184.	125A	Miasto Sanok, ul. Rynek 1, 38-500 Sanok	1	2	0	0	1	0	0	0	0	0	0	0	0	0	0	0	0	80	80	25	1	0	105	0	0	2	1	105	1	0	19	105	1	0	0	
185.	125B	Miasto Sanok, ul. Rynek 14, 38-500 Sanok	1	0	0	0	0	0	0	0	0	0	0	0	0	0	0	0	0	2	2	0	0	1	2	0	0	1	0	2	0	0	2	0	0	0	0	
186.	125C	Miasto Sanok, ul. Rynek 16, 38-500 Sanok	1	0	0	0	0	0	0	0	0	0	0	0	0	0	0	0	0	7	7	0	1	0	7	0	0	0	0	7	0	0	7	0	0	0	0	
187.	125D	Miasto Sanok, ul. Rynek 7, 38-500 Sanok	1	0	0	0	0	0	0	0	0	0	0	0	0	0	0	0	0	3	3	0	0	1	3	0	0	0	0	3	0	0	3	0	0	0	0	
188.	126A	Powiat Sanocki, ul. Rynek 1, 38-500 Sanok	1	1	0	1	0	0	0	0	0	0	0	0	0	0	0	0	0	40	40	10	1	0	50	0	0	1	0	50	1	0	23	50	1	0	0	
189.	126B	Powiat Sanocki, ul. Kościuszki 36, 38-500 Sanok	1	1	0	1	0	0	0	0	0	0	0	0	0	0	0	0	0	42	42	0	1	0	42	0	0	1	0	42	0	0	0	42	0	0	0	0
190.	126C	Powiat Sanocki, ul. Konarskiego 24, 38-500 Sanok	1	0	1	0	0	0	0	0	0	0	0	0	0	0	0	0	5	5	0	0	1	5	0	0	1	0	5	0	0	5	0	0	0	0	0	
191.	127A	Gmina Śędziszów Mtp, ul. Rynek 1, 39-120	0	1	0	1	0	0	0	0	0	0	0	0	0	0	0	0	20	20	15	2	0	35	0	0	1	0	35	1	0	10	35	1	0	0	0	
192.	127B	Gmina Śędziszów Mtp, ul. Rynek 10, 39-120	0	1	0	0	0	0	0	0	0	0	0	0	0	0	0	0	0	20	20	0	0	0	20	0	0	0	0	20	0	0	0	20	0	0	0	0
193.	128A	Gmina Sieniewa, ul. Rynek 1, 37-530 Sieniewa	0	1	0	1	0	0	0	0	0	0	0	0	0	0	0	0	0	27	27	5	1	0	32	0	0	1	0	32	1	0	25	32	1	0	0	0
194.	128B	Gmina Sieniewa, ul. K. Wielkiego 13, 37-530 Sieniewa	1	0	1	0	0	0	0	0	0	0	0	0	0	0	0	0	1	1	1	0	0	1	1	0	0	0	1	0	0	1	0	0	1	0	0	
195.	128C	Gmina Sieniewa, ul. Kościuszki 4, 37-530 Sieniewa	1	0	1	0	0	0	0	0	0	0	0	0	0	0	0	0	3	3	0	0	0	3	0	0	0	1	0	3	0	0	3	0	0	0	0	
196.	128D	Gmina Sieniewa, ul. Augustowska 13, 37-530 Sieniewa	1	0	1	0	0	0	0	0	0	0	0	0	0	0	0	0	1	1	0	0	0	0	1	0	0	0	0	1	0	0	1	0	0	0	0	
197.	129	Gmina Skofoszyn, Skofoszyn 12, 38-242 Skofoszyn	0	1	0	1	0	0	0	0	0	0	0	0	0	0	0	0	0	27	27	11	1	0	38	0	0	1	0	38	1	0	4	38	1	0	0	



225.	149	Gmina Wielopole Skrzyńskie, Wielopole Skrzyńskie 200, 39-110 Wielopole	0	1	0	1	0	0	1	0	0	0	0	0	0	0	0	0	0	0	0	24	24	2	1	0	26	0	0	0	0	0	1	26	1	0	7	26	1	0	0	0			
226.	150	Gmina Wisniowa, Wisniowa 150, 38-124	0	1	0	1	0	0	1	0	0	0	0	0	0	0	0	0	0	0	0	20	20	2	1	0	22	0	0	1	0	22	1	0	22	1	0	0	22	1	0	0	0		
227.	151	Gmina Wojaszków, Wojaszkówka 115, 38-471 Wojaszkówka	0	1	0	1	0	0	1	0	0	0	0	0	0	0	0	0	0	0	0	0	0	0	0	1	0	0	0	0	0	0	27	1	0	0	0	1	0	0	0				
228.	152	Gmina Zagórz, ul. 3 Maja 2, 38-540 Zagórz	0	1	0	1	0	0	1	0	0	0	0	0	0	0	0	0	0	0	25	25	5	1	0	30	0	0	1	0	30	1	0	10	30	1	0	10	30	1	0	0	0		
229.	153A	Gmina Zaklików, ul. Zachodnia 15, 37-470 Zaklików	0	0	0	1	0	0	1	0	0	0	0	0	0	0	0	0	0	18	18	3	1	0	21	0	0	1	0	21	1	0	0	21	1	0	0	21	1	0	0	0			
230.	153B	Gmina Zaklików, ul. Targowa 2, 37-470 Zaklików	0	0	0	0	0	0	0	0	0	0	0	0	0	0	0	0	0	1	1	1	0	0	1	0	0	0	0	0	0	0	1	0	0	0	1	0	0	0	0				
231.	154A	Gmina Zaleszany, ul. Tadeusza Kościuszki 16, 37-415 Zaleszany	0	1	0	1	0	0	1	0	0	0	0	0	0	0	0	0	17	17	3	1	0	20	0	0	1	0	20	1	0	20	1	0	11	20	1	0	0	0	0				
232.	154B	Gmina Zaleszany, Plac Kościuski 5, 37-415 Zaleszany	0	0	0	1	0	0	0	0	0	0	0	0	0	0	0	5	5	0	0	0	5	0	0	0	5	0	0	0	0	5	0	0	0	5	0	0	0	0	0	0	0		
233.	155	Gmina Zarzeczyn, Bieszczadzka 7A, 38-530 Zarzeczyn	1	1	0	1	0	0	1	0	0	0	0	0	0	0	30	30	10	1	0	40	0	0	1	0	40	0	0	1	0	40	1	0	4	40	1	0	4	40	1	0	0	0	
234.	156	Gmina Zarzeczyn, Zarzeczyn 175, 37-205 Zarzeczyn	0	1	0	1	0	0	1	0	0	0	0	0	0	0	20	20	3	1	0	23	0	0	1	0	23	0	0	1	0	23	1	0	3	23	1	0	3	23	1	0	0	0	
235.	157	Gmina Żołynia, ul. Rynek 22, 37-110 Żołynia	1	1	0	1	0	0	1	0	0	0	0	0	0	2	2	17	1	1	19	0	0	1	1	19	0	0	1	1	19	1	0	19	1	0	19	1	0	19	1	0	0	0	
236.	158A	Gmina Żurawica, ul. Ojca Świętego Jana Pawła II 1, 37-710 Żurawica	1	1	0	1	0	0	0	1	0	0	0	0	0	36	36	4	1	0	40	0	0	1	0	40	0	0	1	0	40	1	0	40	1	0	3	40	1	0	0	0			
237.	158B	Gmina Żurawica, ul. Marcina Króla 3, 37-710 Żurawica	1	0	1	0	0	0	0	0	0	0	0	0	0	18	18	0	1	0	18	0	0	1	0	18	0	0	0	0	18	0	0	18	0	0	0	18	0	0	0	0	0	0	0
238.	159A	Gmina Żyraków, Żyraków 137, 39-204 Żyraków	0	1	0	1	0	0	1	0	0	0	0	0	0	28	28	3	1	1	31	0	0	1	1	31	0	0	1	0	31	1	0	12	31	1	0	12	31	1	0	0	0		
239.	160	Gmina Besko, ul. Podkarpacka 5, 38-524 Besko	1	0	1	0	0	1	0	0	0	0	0	0	0	0	0	4	1	0	4	0	0	1	0	4	0	0	0	0	4	1	0	4	1	0	4	1	0	4	1	0	7	5	
240.	161	Gmina Jasłiska, Jasłiska 171, 38-485 Jasłiska	1	0	1	0	0	1	0	0	0	0	0	0	0	17	17	3	1	0	20	0	0	1	0	20	0	0	1	0	20	1	0	3	20	1	0	3	20	1	0	34	21		
241.	162	Gmina Radomyśl, ul. Rynek 32, 39-310 Radomyśl Wielki	0	1	0	1	0	0	1	0	0	0	0	0	0	27	27	5	1	0	32	0	0	0	0	32	0	0	0	0	32	1	0	1	32	1	0	1	32	1	0	37	33		
			<b>107</b>	<b>164</b>	<b>41</b>	<b>155</b>	<b>4</b>	<b>2</b>	<b>115</b>	<b>39</b>	<b>3</b>	<b>1</b>	<b>2</b>	<b>2</b>	<b>2</b>	<b>1</b>	<b>5861</b>	<b>5861</b>	<b>945</b>	<b>218</b>	<b>54</b>	<b>6648</b>	<b>158</b>	<b>2</b>	<b>192</b>	<b>25</b>	<b>6939</b>	<b>154</b>	<b>3</b>	<b>1367</b>	<b>6540</b>	<b>158</b>	<b>7</b>	<b>296</b>	<b>263</b>										

\* Ilość wymaganych licencji dotyczy zarówno wymaganego oprogramowania antywirusowego jak i antymalware



Załącznik nr 3 do Aneksu nr 4

Harmonogram realizacji

<b>Etap</b>	<b>Zakres zadania</b>	<b>Maksymalny czas zakończenia (od podpisania umowy)*</b>
I	1. Opracowanie Planu Realizacji Projektu, w tym procedur współpracy, procedur odbiorów, planu wdrożenia.	12 dni roboczych
	2. Opracowanie uszczegółowionej architektury systemu oraz planu rozmieszczenia i konfiguracji poszczególnych elementów i warstw oprogramowania SeUI	20 dni roboczych
II	1. Opracowanie projektu technicznego całego systemu PSeAP, w szczególności projektu integracji z platformą ePUAP. 2. Opracowanie projektu struktury, nawigacji, grafiki oraz wyszukiwarki dla Portalu CPI oraz Portalu e-Uслуг.	60 dni roboczych
III	1. Dostawa urządzeń aktywnych tj.: <ul style="list-style-type: none"> <li>• Dostawa i konfiguracja przełączników</li> <li>• Dostawa i konfiguracja urządzeń do zabezpieczenia przesyłu i gromadzenia danych</li> <li>• Dostawa urządzeń oraz licencji oprogramowania do zabezpieczenia brzegu sieci VPN</li> </ul>	3 miesiące
	2. Dostawa sprzętu informatycznego, w tym: <ul style="list-style-type: none"> <li>• Dostawa, konfiguracja i wdrożenie systemu antywirusowego</li> <li>• Dostawa i konfiguracja urządzeń serwerowych (serwery macierze) do CPD</li> <li>• Dostawa i konfiguracja oprogramowania systemowego</li> <li>• Dostawa urządzeń oraz licencji oprogramowania do systemu monitorowania sieci</li> <li>• Dostawa, instalacja i konfiguracja serwerów (partnerzy)</li> <li>• Dostawa zestawów komputerowych oraz notebooków</li> <li>• Dostawa i instalacja oprogramowania</li> </ul>	3 miesiące



	biurowego <ul style="list-style-type: none"><li>• Dostawa zestawów wielofunkcyjnych</li></ul>	
IV	<ol style="list-style-type: none"><li>1. Wdrożenie wstępnej (pilotażowej) wersji CPI oraz Portalu e-Uслуг, przeprowadzenie testów użyteczności z użytkownikami.</li><li>2. Przeprowadzenie pilotażu SEOD – wdrożenie w 10 JST.</li><li>3. Opracowanie formularzy i kompletne wdrożenie (z uwzględnieniem wdrożenia na ePUAP) po 3 e-usług publicznych na poziomie co najmniej 3 dla każdego z 10 uczestników pilotażu, w tym co najmniej 5 e-usług na poziomie 4. Wdrożenie dla każdej z tych e-usług odpowiednich ścieżek obiegu w SEOD.</li><li>4. Dostawa licencji na potrzeby pilotażowego wdrożenia SEOD, a także na potrzeby CPI i Portalu e-Uслуг.</li><li>5. Opracowanie procedur backupu, procedur zgłaszania awarii, procedur aktualizacji oprogramowania, osobno dla elementów Systemu zlokalizowanych u Partnerów Projektu oraz w CPD.</li><li>6. Opracowanie rekomendacji w zakresie zmian w polityce bezpieczeństwa dla Partnerów Projektu.</li><li>7. Opracowanie rekomendowanego wzoru zarządzenia w sprawie przyjęcia systemu EZD jako podstawowego trybu pracy w jednostkach.</li></ol>	5 miesięcy
V	<ol style="list-style-type: none"><li>1. Dopracowanie mechanizmów, struktury i wyglądu oraz opracowanie treści dla Portalu CPI oraz Portalu e-Uслуг.</li><li>2. Produkcyjne wdrożenie SeUI, w tym dostawa pozostałego sprzętu i licencji.</li><li>3. Wdrożenie e-usług poziomu 1 (objętych Projektem) u wszystkich Partnerów Projektu, którzy zaakceptują opisy usług i dostarczą niezbędne informacje do kart usług.</li><li>4. Opracowanie po jednym formularzu standardowym dla wszystkich usług poziomu 2-4 objętych projektem i wdrożenie tych usług u wszystkich Partnerów, którzy zadeklarują świadczenie usługi w oparciu o formularz standardowy.</li><li>5. Wdrożenie dodatkowych 20 formularzy (standardowych lub nie standardowych) oraz powiązanych e-usług poziomu 2-4 u Partnerów</li></ol>	13 miesięcy i 18 dni (do 31.10.2014 roku)



	<p>Projekt.</p> <ol style="list-style-type: none"><li>6. Wdrożenie podpisu cyfrowego.</li><li>7. Dostawa pozostałych licencji na potrzeby SEOD.</li><li>8. Dostawa infomatów.</li><li>9. Produkcyjne wdrożenie SEOD, w szczególności wprowadzenie konfiguracji, użytkowników, uprawnień oraz po 10 ścieżek obiegu u każdego z Partnerów.</li><li>10. Wdrożenie wszystkich wymaganych mechanizmów integracyjnych.</li><li>11. Opracowanie projektów zarządzeń.</li><li>12. Przekazanie dokumentacji.</li><li>13. Przeprowadzenie instruktażu stanowiskowego i szkoleń.</li></ol>	
VI	<p>Na każdym z powyższych etapów Wykonawca jest zobowiązany do prowadzenia projektu zgodnie z zasadami realizacji projektów unijnych, w tym do dostarczenia tablic informacyjnych, tablic pamiątkowych i naklejek na dostarczony sprzęt i oprogramowanie.</p>	<p>13 miesięcy i 18 dni (do 31.10.2014 roku)</p>