






Mapa emisyjna hałasu  
i mapa wrażliwości  
dla wskaźnika LN

Droga wojewódzka nr 865  
Jarosław-Szówsko  
od km 0+000 do km 2+700





Arkusz: 1 z 1

**Legenda**

Poziom emisji





-  45 - 50 dB
-  50 - 55 dB
-  55 - 60 dB
-  60 - 65 dB
-  65 - 70 dB

Budynki

-  Mieszkalne
-  Szkoły i przedszkola
-  Służba zdrowia
-  Niemieszkalne

Tereny chronione (wrażliwe)

-  LN=59dB

-  Drogi
-  Ekran akustyczny
-  Lasy
-  Wody

grudzień 2016

1:10 000

0 100 200 300 400 500 m

