








**Mapa emisyjna hałasu
i mapa wrażliwości
dla wskaźnika LN**

**Droga wojewódzka nr 871
Stalowa Wola-UI. Ken
od km 36+100 do km 37+900**





Arkusz: 1 z 1

Legenda

Poziom emisji





-  45 - 50 dB
-  50 - 55 dB
-  55 - 60 dB
-  60 - 65 dB
-  65 - 70 dB

Budynki

-  Mieszkalne
-  Szkoły i przedszkola
-  Służba zdrowia
-  Niemieszkalne

Tereny chronione (wrażliwe)

-  LN=59dB

-  Drogi
-  Ekran akustyczny
-  Lasy
-  Wody

grudzień 2016

1:10 000

