






Mapa emisyjna hałasu  
i mapa wrażliwości  
dla wskaźnika LDWN

Droga wojewódzka nr 878  
Rzeszów-Tyczyn-Dylągówka  
od km 5+1000 do km 21+800





Arkusz: 2 z 5

**Legenda**

**Poziom emisji**





-  45 - 50 dB
-  50 - 55 dB
-  55 - 60 dB
-  60 - 65 dB
-  65 - 70 dB

**Budynki**

-  Mieszkalne
-  Szkoły i przedszkola
-  Służba zdrowia
-  Niemieszkalne

**Tereny chronione (wrażliwe)**

-  LDWN=64dB
-  LDWN=68dB

-  Drogi
-  Ekrany akustyczne
-  Lasy
-  Wody

grudzień 2016

1:10 000

