






Mapa emisyjna hałasu
i mapa wrażliwości
dla wskaźnika LDWN

Droga wojewódzka nr 988
Babica-Strzyżów
od km 0+000 do km 12+900





Arkusz: 1 z 4

Legenda

Poziom emisji





-  45 - 50 dB
-  50 - 55 dB
-  55 - 60 dB
-  60 - 65 dB
-  65 - 70 dB

Budynki

-  Mieszkalne
-  Szkoły i przedszkola
-  Służba zdrowia
-  Niemieszkalne

Tereny chronione (wrażliwe)

-  LDWN=64dB
-  LDWN=68dB

-  Drogi
-  Ekrany akustyczne
-  Lasy
-  Wody

grudzień 2016

1:10 000

