

Rozkład przestrzenny wartości wskaźnika M dla wskaźnika LN








Droga wojewódzka nr 878
Rzeszów-Tyczyn-Dylągówka
od km 5+1000 do km 21+800

Arkusz: 5 z 5

Legenda

-  Budynki
-  Drogi
-  Ekran akustyczny
-  Lasy
-  Wody

Wskaźnik M

-  0.001 - 0.25
-  0.25 - 0.50
-  0.50 - 0.75
-  0.75 - 1.00
-  1.00 - 1.50
-  1.50 - 2.00
-  2.00 - 3.00



grudzień 2016

1:10 000

0 100 200 300 400 500 m

