




**Mapa terenów
zagrożenia hałasem
dla wskaźnika LDWN**

**Droga wojewódzka nr 871
Stalowa Wola-UI. Ken
od km 36+100 do km 37+900**





Arkusz: 1 z 1





Legenda

Przekroczenia

-  brak przekroczeń
-  0-5dB
-  5-10dB

Budynki

-  Mieszkalne
-  Szkoły i przedszkola
-  Służba zdrowia
-  Niemieszkalne

-  Drogi
-  Ekran akustyczny
-  Lasy
-  Wody



grudzień 2016

1:10 000

