




Mapa terenów zagrożenia hałasem dla wskaźnika LDWN

Droga wojewódzka nr 878
Rzeszów-Tyczyn-Dylągówka
od km 5+1000 do km 21+800





Arkusz: 2 z 5





Legenda

Przekroczenia

-  brak przekroczeń
-  0-5dB
-  5-10dB

Budynki

-  Mieszkalne
-  Szkoły i przedszkola
-  Służba zdrowia
-  Niemieszkalne

-  Drogi
-  Ekran akustyczny
-  Lasy
-  Wody

grudzień 2016

1:10 000

0 100 200 300 400 500 m

