




Mapa terenów
zagrożenia hałasem
dla wskaźnika LN

Droga wojewódzka nr 988
Babica-Strzyżów
od km 0+000 do km 12+900





Arkusz: 1 z 4





Legenda

Przekroczenia

-  brak przekroczeń
-  0-5dB
-  5-10dB

Budynki

-  Mieszkalne
-  Szkoły i przedszkola
-  Służba zdrowia
-  Niemieszkalne

-  Drogi
-  Ekran akustyczny
-  Lasy
-  Wody

grudzień 2016

1:10 000

