




### Mapa terenów zagrożenia hałasem dla wskaźnika LN

Droga wojewódzka nr 988  
Strzyżów-Wiśniowa  
od km 15+900 do km 25+500





Arkusz: 2 z 3





#### Legenda

##### Przekroczenia

-  brak przekroczeń
-  0-5dB
-  5-10dB

##### Budynki

-  Mieszkalne
-  Szkoły i przedszkola
-  Służba zdrowia
-  Niemieszkalne

-  Drogi
-  Ekran akustyczny
-  Lasy
-  Wody

grudzień 2016

1:10 000

0 100 200 300 400 500 m

