




Mapa terenów  
zagrożenia hałasem  
dla wskaźnika LN

Droga wojewódzka nr 988  
Strzyżów-Wisniowa  
od km 15+900 do km 25+500





Arkusz: 3 z 3





**Legenda**

**Przekroczenia**

-  brak przekroczeń
-  0-5dB
-  5-10dB

**Budynki**

-  Mieszkalne
-  Szkoły i przedszkola
-  Służba zdrowia
-  Niemieszkalne

-  Drogi
-  Ekran akustyczny
-  Lasy
-  Wody

grudzień 2016

1:10 000

0 100 200 300 400 500 m

