baasaacoustics

Arkusz: 1 z 26

Droga krajowa nr 4
Odcinek: PRZEWORSK/PRZEJŚCIE/
Kilometraż: od 634+000 do 634+819
Miejscowość: Miasto Przeworsk
Powiat przeworski

ID: 08_81410

Legenda

Drogi krajowe
- Droga
- Kilometraż
- Ekrany akustyczne

Budynki
- Mieszkalne
- Niemieszkalne
- Oświata
- Szpital

Tereny chronione
- LDWN 64 dB
- LDWN 68 dB

Wskaźnik M
- LDWN M >= 100
- 50 <= M <100

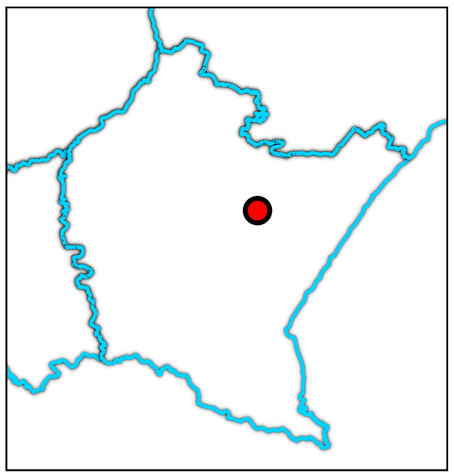

0 50 100 150 200 m

1:3000

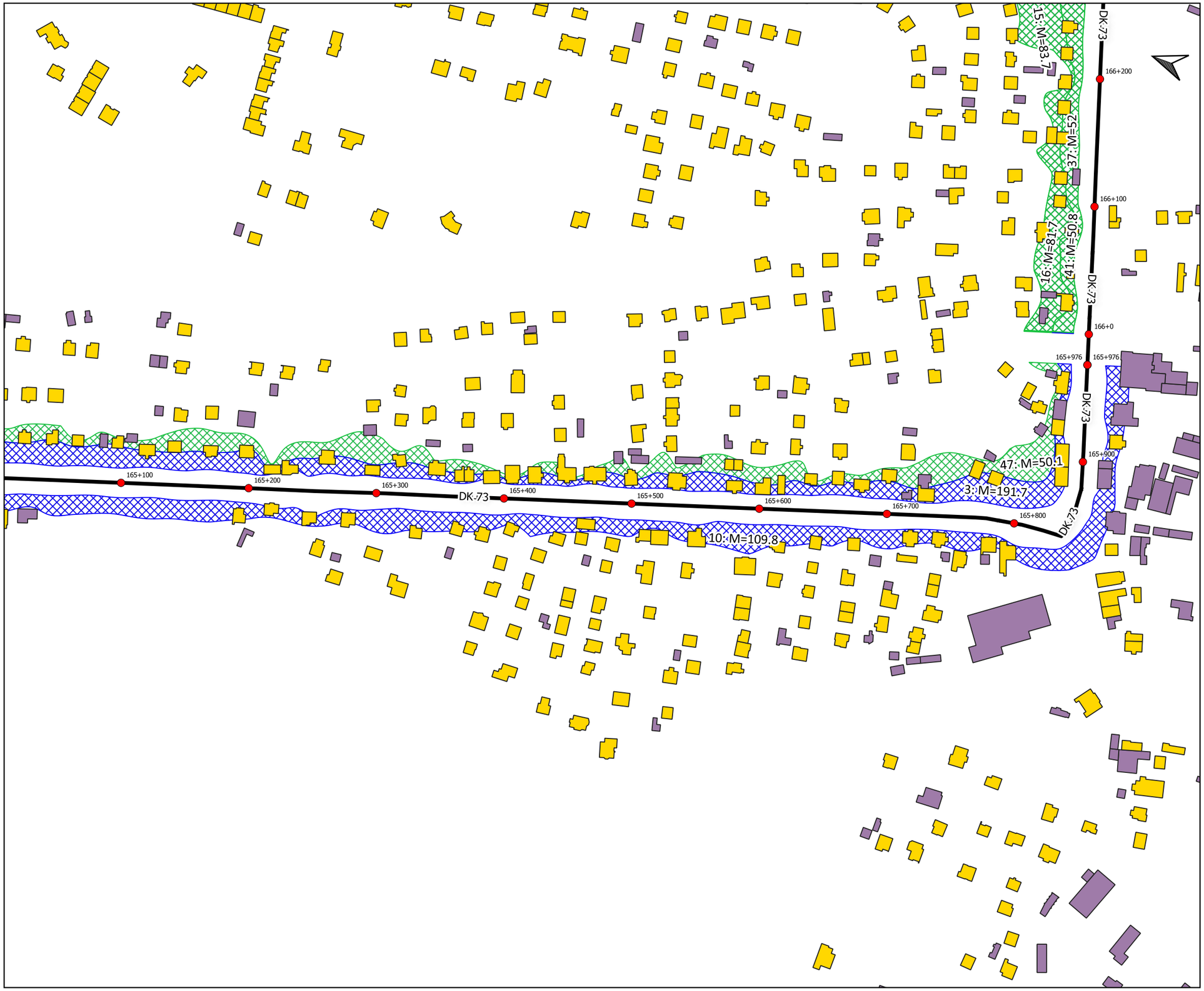

baasaacoustics

Arkusz: 2 z 26

Droga krajowa nr 73
Odcinek: BUKOWA-JASŁO
Kilometraż: od 165+000 do 165+976
Miejscowość: Jasło - miasto
Powiat jasielski

ID: 08_81013

Legenda

Drogi krajowe
- Droga
- Kilometraż
- Ekrany akustyczne

Budynki
- Mieszkalne
- Niemieszkalne
- Oświata
- Szpital

Tereny chronione
- LDWN 64 dB
- LDWN 68 dB

Wskaźnik M
- LDWN M >= 100
- 50 <= M <100

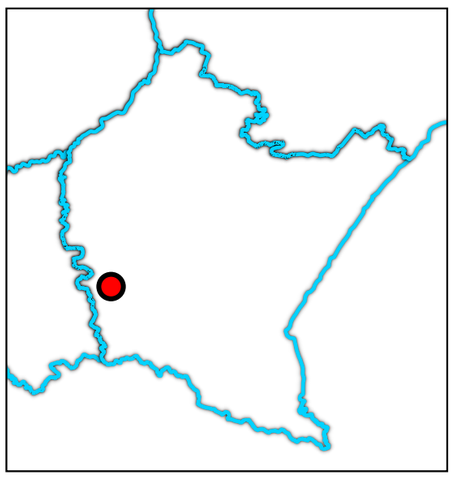

0 50 100 150 200 m

1:3000

baasaacoustics

Arkusz: 3 z 26

Droga krajowa nr 73
Odcinek: BUKOWA-JASŁO
Kilometraż: od 274+000 do 275+000
Miejscowość: Sanok - M
Powiat jasielski

ID: 08_81202

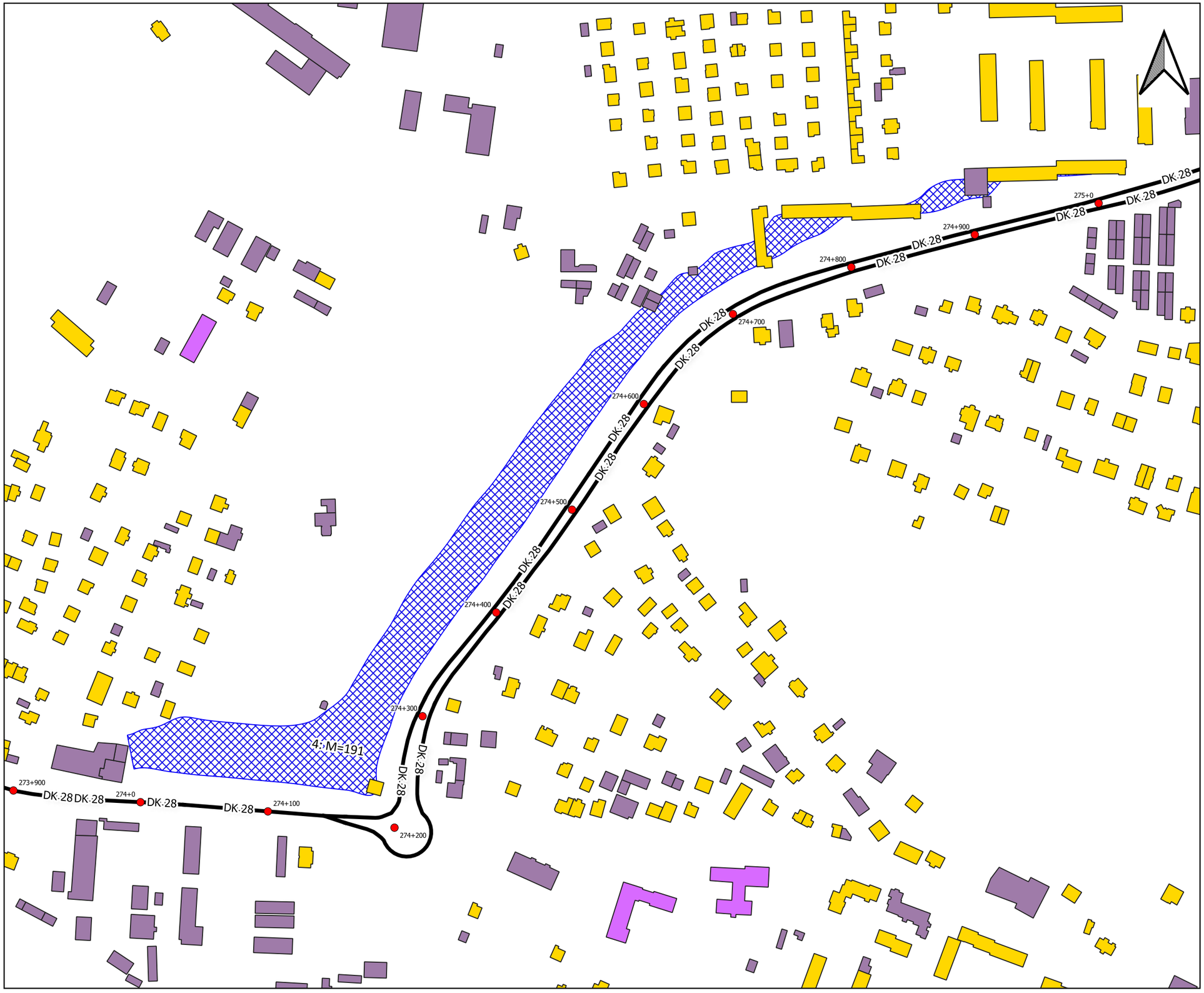

Legenda

Drogi krajowe
- Droga
- Kilometraż
- Ekrany akustyczne

Budynki
- Mieszkalne
- Niemieszkalne
- Oświata
- Szpital

Tereny chronione
- LDWN 64 dB
- LDWN 68 dB

Wskaźnik M
- LDWN M >= 100
- 50 <= M <100

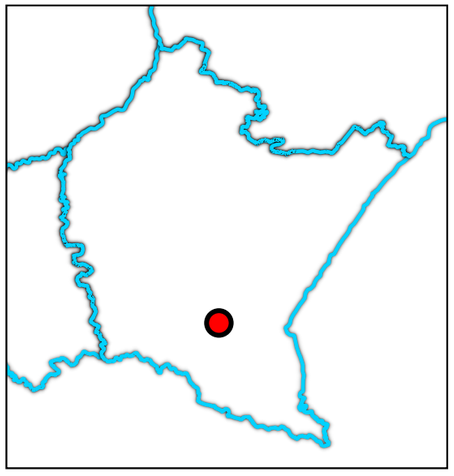

0 50 100 150 200 m

1:3000

baasaacoustics

Arkusz: 4 z 26

Droga krajowa nr 77
Odcinek: STALOWA WOLA/PRZEJŚCIE 2/
Kilometraż: od 049+001 do 050+001
Miejscowość: Stalowa Wola
Powiat stalowowolski

ID: 08_81317

Legenda

Drogi krajowe
- Droga
- Kilometraż
- Ekrany akustyczne

Budynki
- Mieszkalne
- Niemieszkalne
- Oświata
- Szpital

Tereny chronione
- LDWN 64 dB
- LDWN 68 dB

Wskaźnik M
- LDWN M >= 100
- 50 <= M <100

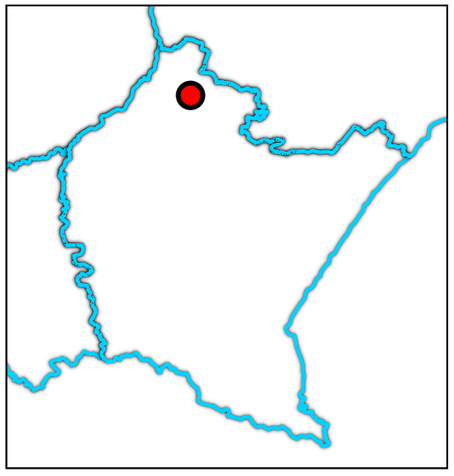

0 50 100 150 200 m

1:3000

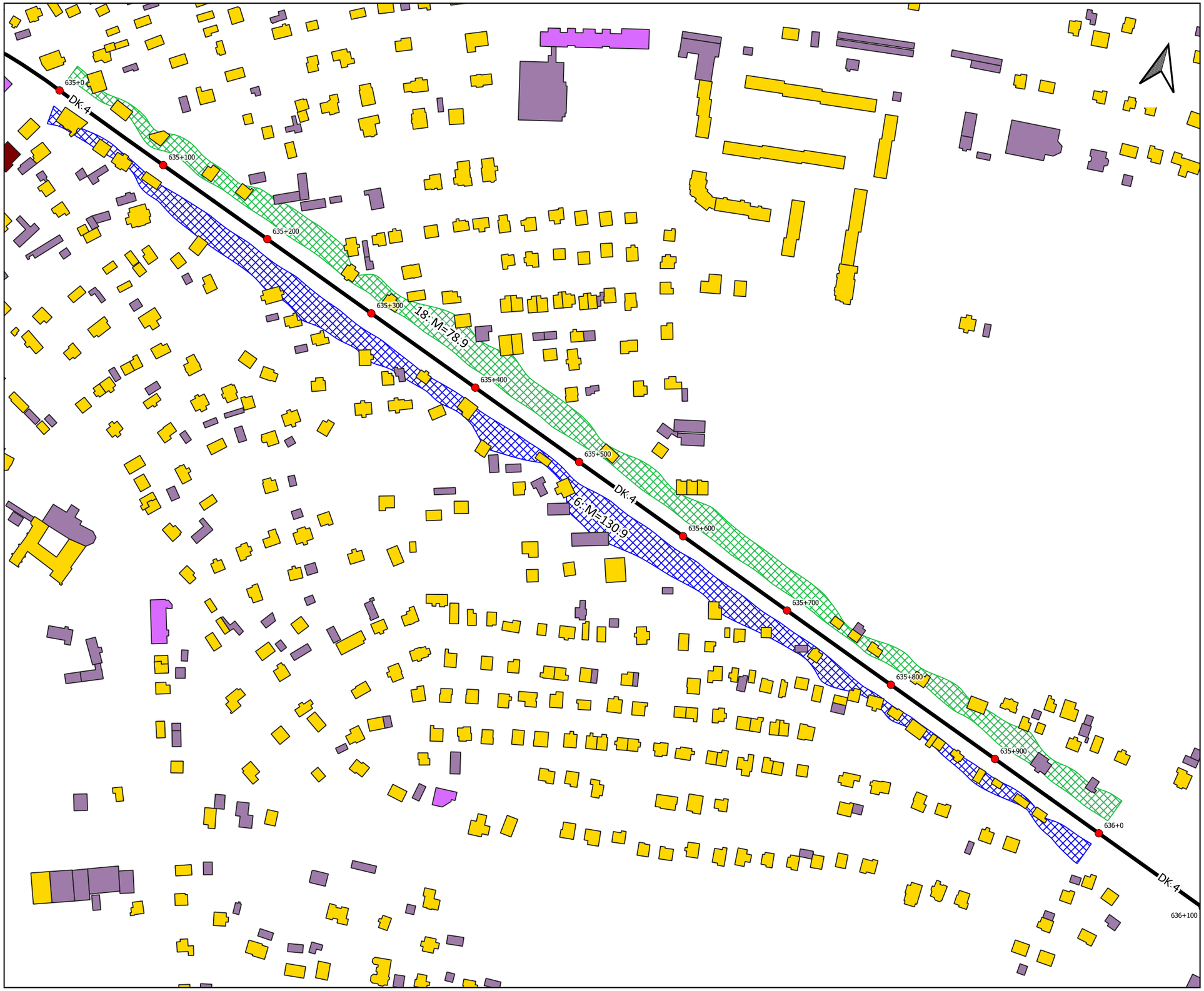

baasaacoustics

Arkusz: 5 z 26

Droga krajowa nr 4
Odcinek: PRZEWORSK/PRZEJŚCIE/
Kilometraż: od 635+000 do 636+000
Miejscowość: Miasto Przeworsk
Powiat przeworski

ID: 08_81410

Legenda

Drogi krajowe
- Droga
- Kilometraż
- Ekrany akustyczne

Budynki
- Mieszkalne
- Niemieszkalne
- Oświata
- Szpital

Tereny chronione
- LDWN 64 dB
- LDWN 68 dB

Wskaźnik M
- LDWN M >= 100
- 50 <= M <100

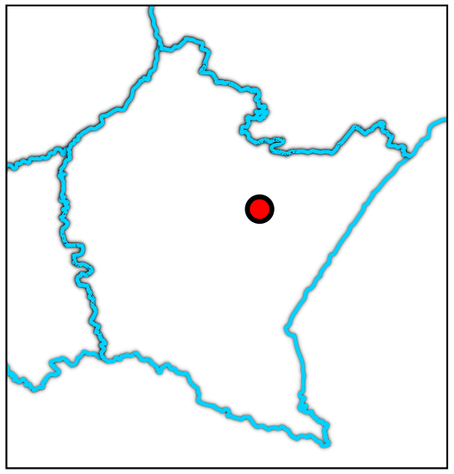

0 50 100 150 200 m

1:3000

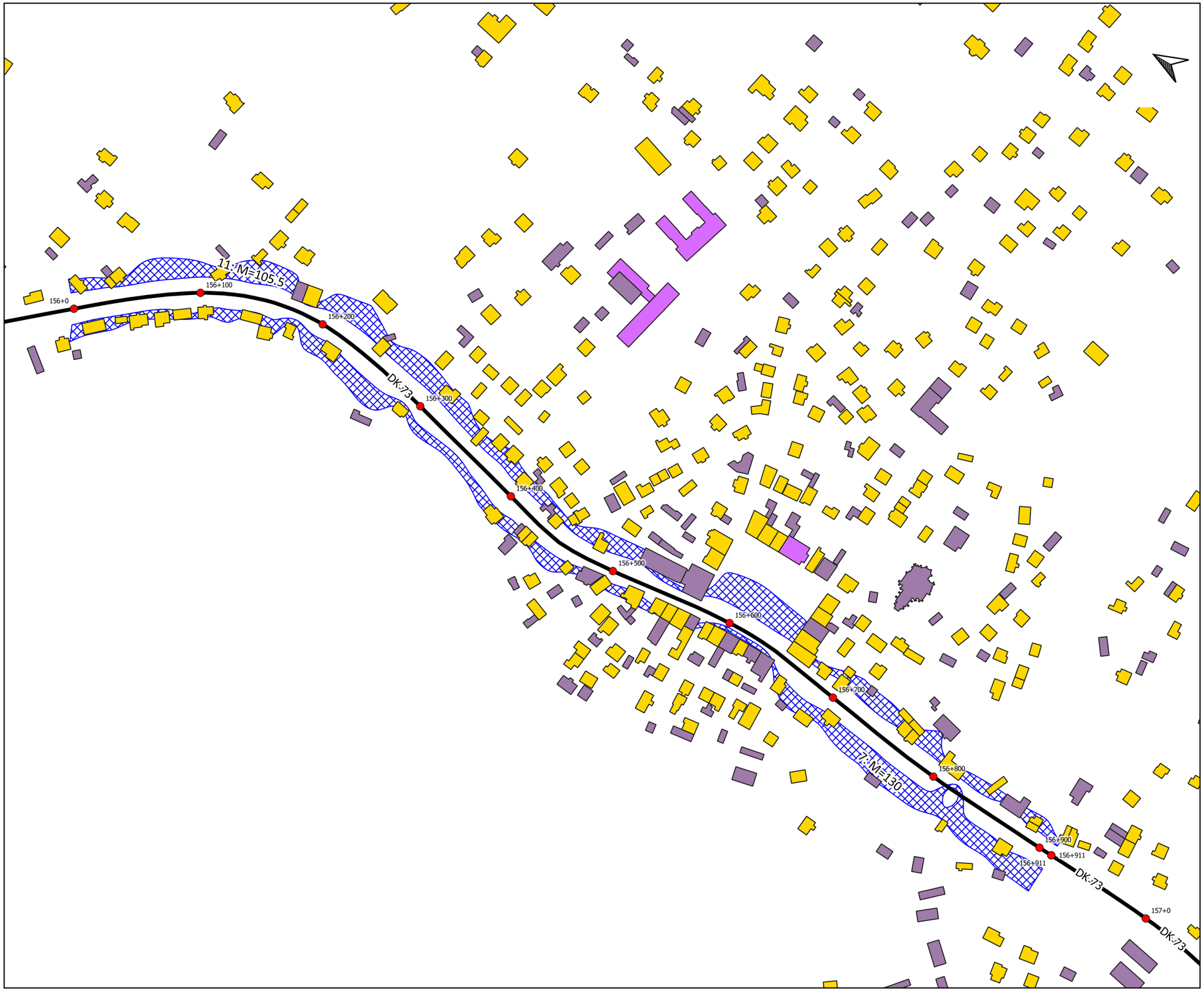

baasaacoustics

Arkusz: 6 z 26

Droga krajowa nr 73
Odcinek: BUKOWA-JASŁO
Kilometraż: od 156+000 do 156+911
Miejscowość: Kołaczyce - miasto
Powiat jasielski

ID: 08_81013

Legenda

Drogi krajowe
- Droga
- Kilometraż
- Ekrany akustyczne

Budynki
- Mieszkalne
- Niemieszkalne
- Oświata
- Szpital

Tereny chronione
- LDWN 64 dB
- LDWN 68 dB

Wskaźnik M
- LDWN M >= 100
- 50 <= M <100

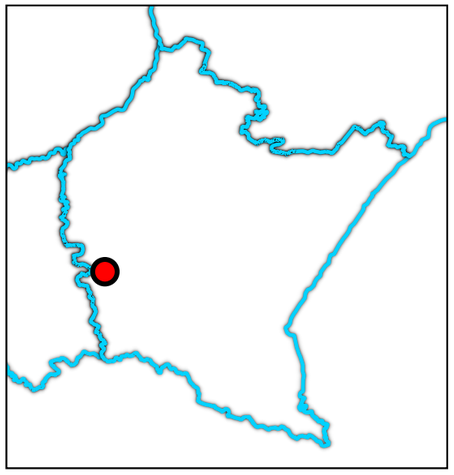

0 50 100 150 200 m

1:3000



baasaacoustics

Arkusz: 7 z 26

Droga krajowa nr 9
Odcinek: RZESZÓW-BABICA
Kilometraż: od 200+999 do 201+999
Miejscowość: Boguchwała - miasto w gminie miejsko-wiejskiej

ID: 08_81612

Legenda

Drogi krajowe
- Droga
- Kilometraż
- Ekrany akustyczne

Budynki
- Mieszkalne
- Niemieszkalne
- Oświata
- Szpital

Tereny chronione
- LDWN 64 dB
- LDWN 68 dB

Wskaźnik M
- LDWN M >= 100
- 50 <= M <100

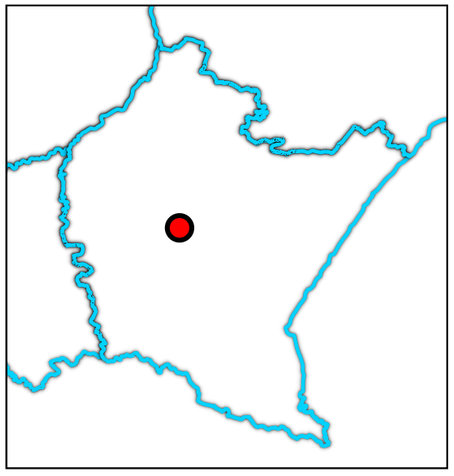

0 50 100 150 200 m

1:3000

baasaacoustics

Arkusz: 8 z 26

Droga krajowa nr 19
Odcinek: JEŻOWE-SOKOŁÓW MŁP.
Kilometraż: od 439+000 do 440+000
Miejscowość: Kamień
Powiat rzeszowski

ID: 08_81304

Legenda

Drogi krajowe
- Droga
- Kilometraż
- Ekrany akustyczne

Budynki
- Mieszkalne
- Niemieszkalne
- Oświata
- Szpital

Tereny chronione
- LDWN 64 dB
- LDWN 68 dB

Wskaźnik M
- LDWN M >= 100
- 50 <= M <100

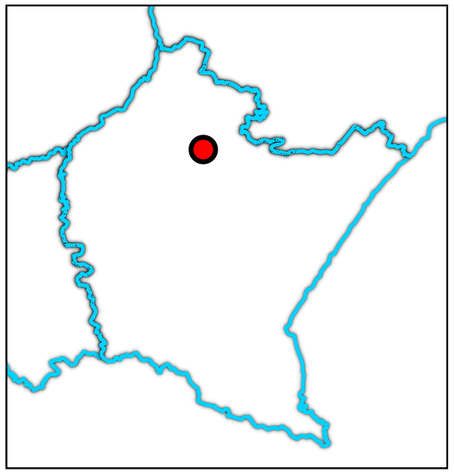

0 50 100 150 200 m

1:3000

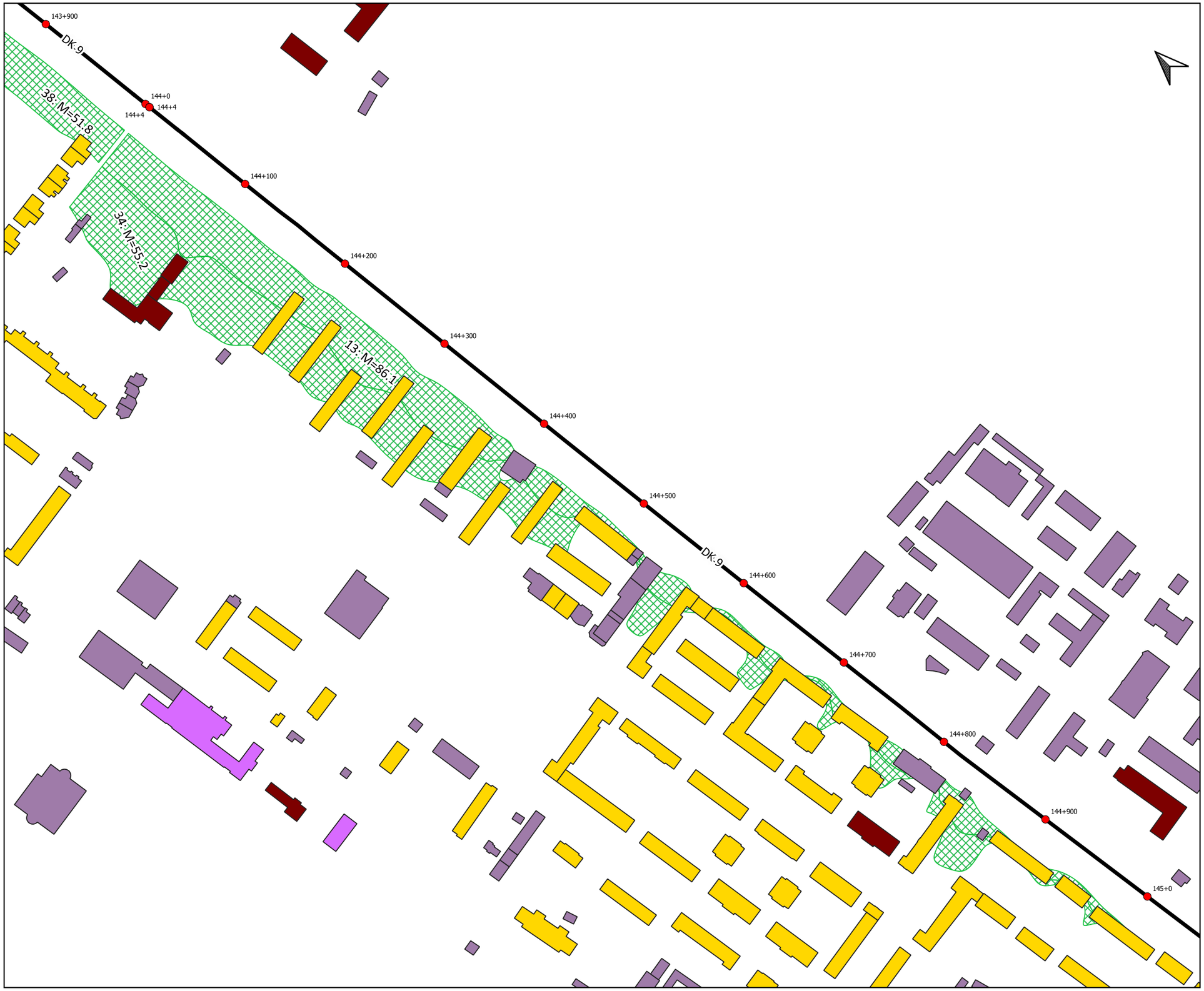

baasaacoustics

Arkusz: 9 z 26

Droga krajowa nr 9
Odcinek: WĘZEŁ DĘBA/PRZEJŚCIE/
Kilometraż: od 144+004 do 145+000
Miejscowość: Nowa Dęba - miasto w gminie miejsko-wiejskiej

ID: 08_81605

Legenda

Drogi krajowe
- Droga
- Kilometraż
- Ekrany akustyczne

Budynki
- Mieszkalne
- Niemieszkalne
- Oświata
- Szpital

Tereny chronione
- LDWN 64 dB
- LDWN 68 dB

Wskaźnik M
- LDWN M >= 100
- 50 <= M <100

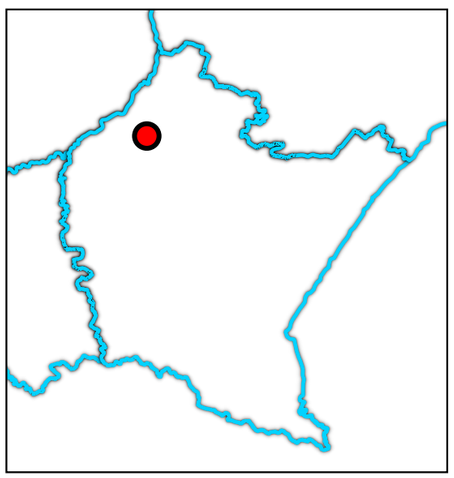

0 50 100 150 200 m

1:3000

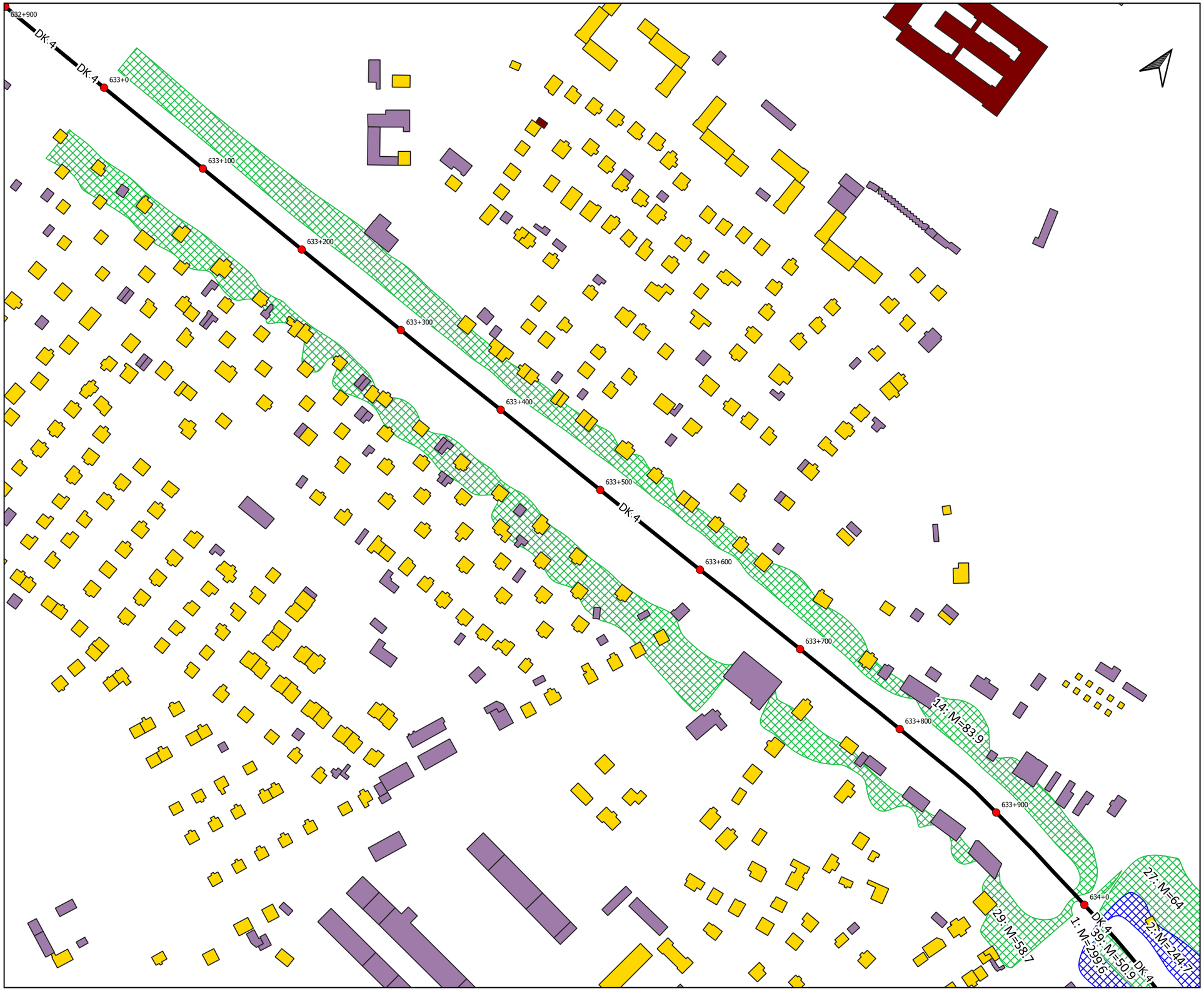

baasaacoustics

Arkusz: 10 z 26

Droga krajowa nr 4
Odcinek: ŁAŃCUT-PRZEWORSK
Kilometraż: od 633+000 do 634+000
Miejscowość: Miasto Przeworsk
Powiat przeworski

ID: 08_81410

Legenda

Drogi krajowe
- Droga
- Kilometraż
- Ekrany akustyczne

Budynki
- Mieszkalne
- Niemieszkalne
- Oświata
- Szpital

Tereny chronione
- LDWN 64 dB
- LDWN 68 dB

Wskaźnik M
- LDWN M >= 100
- 50 <= M <100

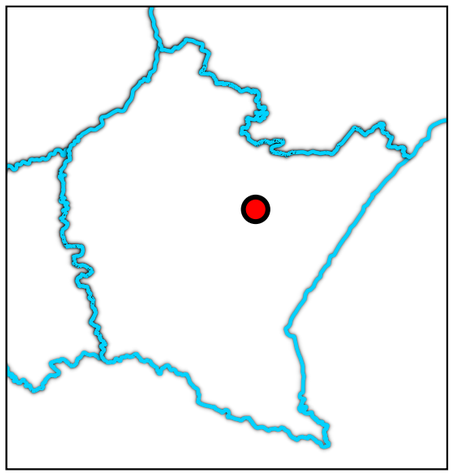

0 50 100 150 200 m

1:3000

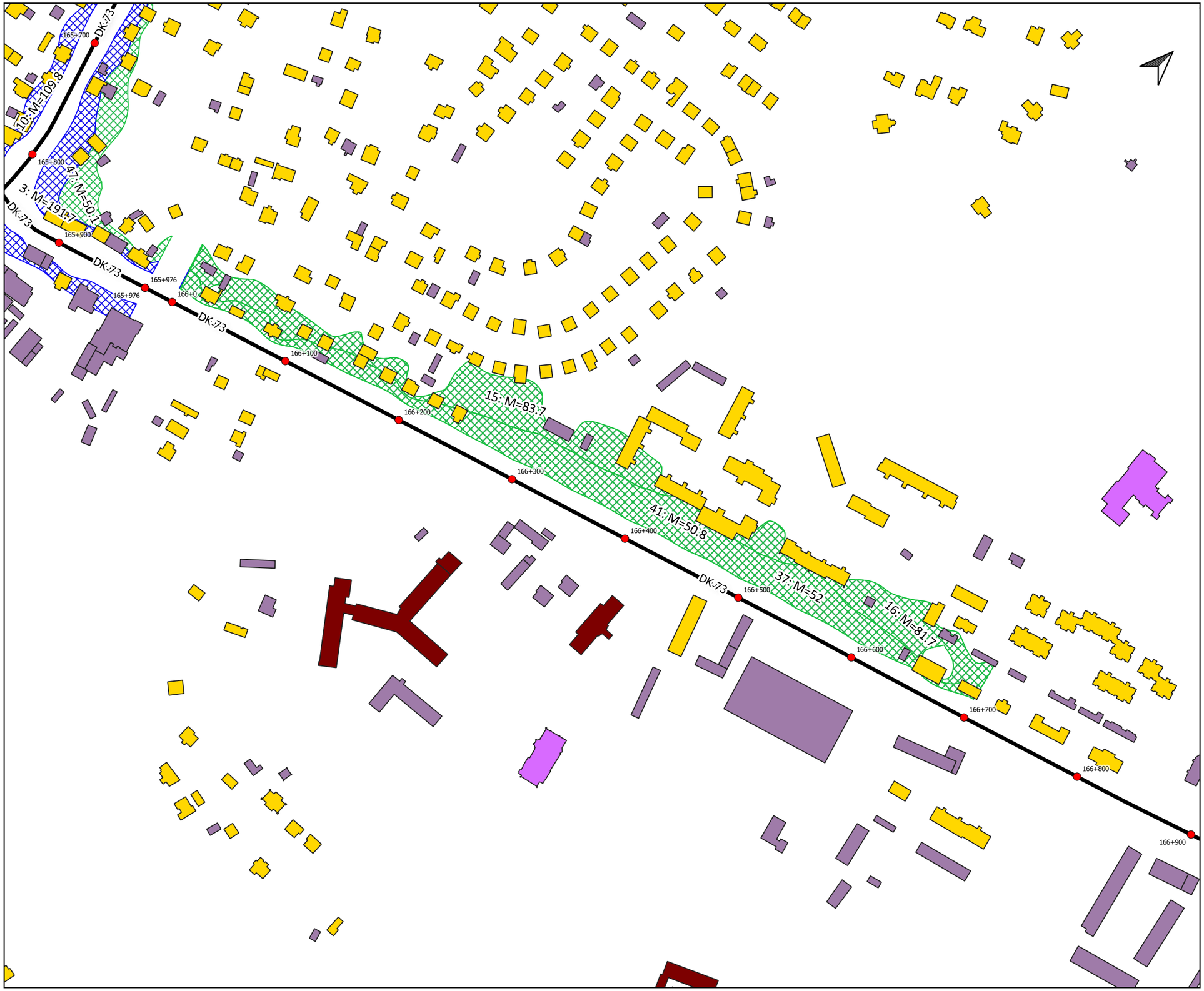

baasaacoustics

Arkusz: 11 z 26

Droga krajowa nr 73
Odcinek: BUKOWA-JASŁO
Kilometraż: od 166+000 do 167+000
Miejscowość: Jasło - miasto
Powiat jasielski

ID: 08_81013

Legenda

Drogi krajowe
- Droga
- Kilometraż
- Ekrany akustyczne

Budynki
- Mieszkalne
- Niemieszkalne
- Oświata
- Szpital

Tereny chronione
- LDWN 64 dB
- LDWN 68 dB

Wskaźnik M
- LDWN M >= 100
- 50 <= M <100

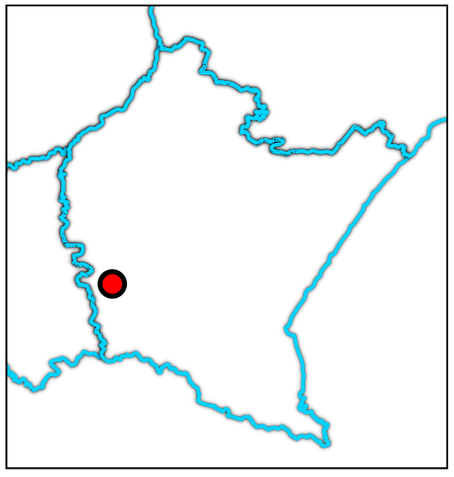

0 50 100 150 200 m

1:3000

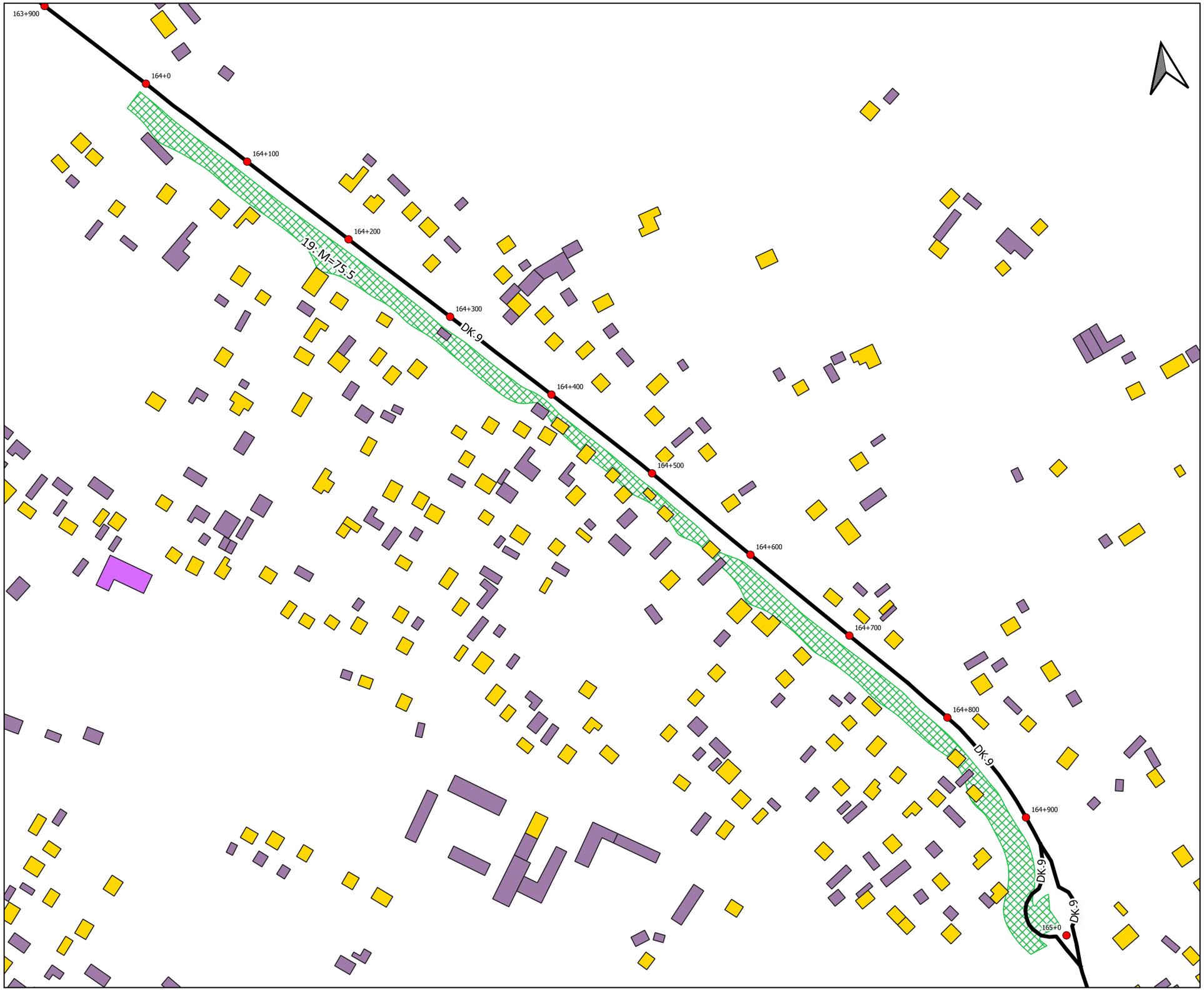

baasaacoustics

Arkusz: 12 z 26

Droga krajowa nr 9
Odcinek: KOLBUSZOWA/PRZEJŚCIE1/
Kilometraż: od 164+000 do 165+000
Miejscowość: Kolbuszowa - obszar wiejski
Powiat kolbuszowski

ID: 08_81608

Legenda

Drogi krajowe
- Droga
- Kilometraż
- Ekrany akustyczne

Budynki
- Mieszkalne
- Niemieszkalne
- Oświata
- Szpital

Tereny chronione
- LDWN 64 dB
- LDWN 68 dB

Wskaźnik M
- LDWN M >= 100
- 50 <= M <100

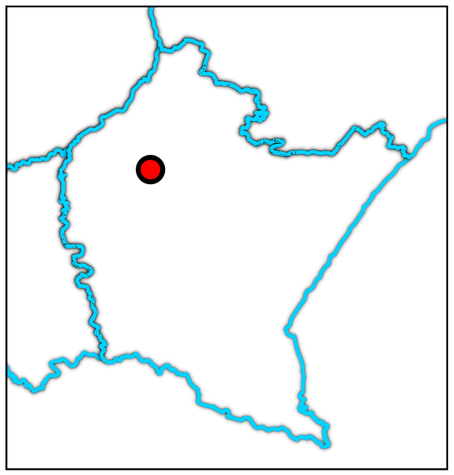

0 50 100 150 200 m

1:3000

baasaacoustics

Arkusz: 13 z 26

Droga krajowa nr 9
Odcinek: MAJDAN KRÓLEWSKI-KOLBUSZOWA
Kilometraż: od 149+064 do 150+000
Miejscowość: Majdan Królewski

ID: 08_81627

Legenda

Drogi krajowe
- Droga
- Kilometraż
- Ekrany akustyczne

Budynki
- Mieszkalne
- Niemieszkalne
- Oświata
- Szpital

Tereny chronione
- LDWN 64 dB
- LDWN 68 dB

Wskaźnik M
- LDWN M >= 100
- 50 <= M <100

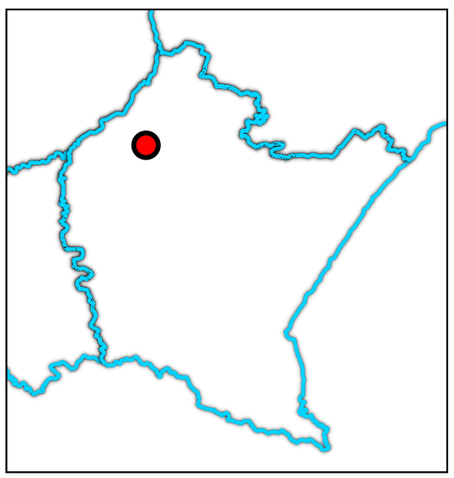

0 50 100 150 200 m

1:3000

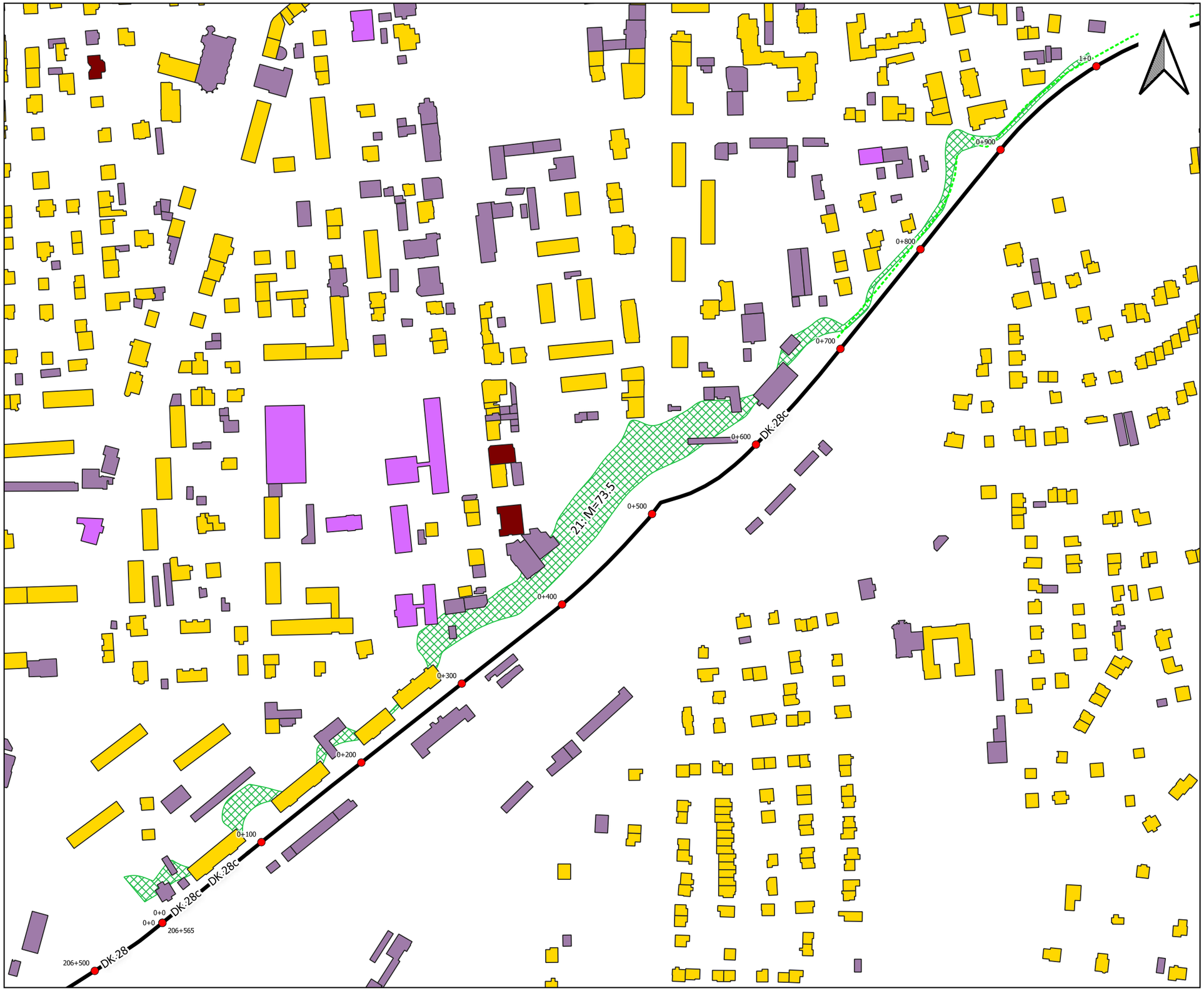

baasaacoustics

Arkusz: 14 z 26

Droga krajowa nr 28
Odcinek: SIEPIETNICA-JASŁO
Kilometraż: od 000+000 do 001+000
Miejscowość: Jasło - miasto
Powiat jasielski

ID: 08_81114

Legenda

Drogi krajowe
- Droga
- Kilometraż
- Ekrany akustyczne

Budynki
- Mieszkalne
- Niemieszkalne
- Oświata
- Szpital

Tereny chronione
- LDWN 64 dB
- LDWN 68 dB

Wskaźnik M
- LDWN M >= 100
- 50 <= M <100

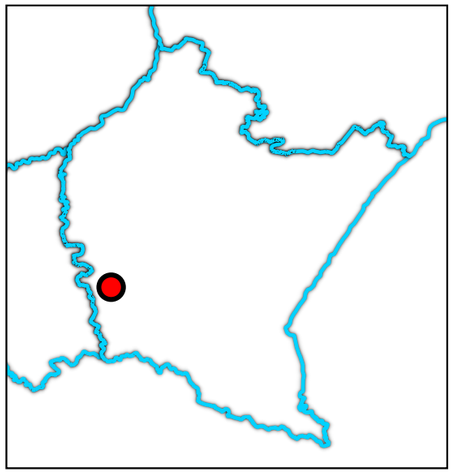

0 50 100 150 200 m

1:3000



baasaacoustics

Arkusz: 15 z 26

Droga krajowa nr 19
Odcinek: NISKO-JEŻOWE
Kilometraż: od 425+000 do 426+000
Miejscowość: Nisko - obszar wiejski
Powiat niżański

ID: 08_81303

Legenda

Drogi krajowe
- Droga
- Kilometraż
- Ekrany akustyczne

Budynki
- Mieszkalne
- Niemieszkalne
- Oświata
- Szpital

Tereny chronione
- LDWN 64 dB
- LDWN 68 dB

Wskaźnik M
- LDWN M >= 100
- 50 <= M <100

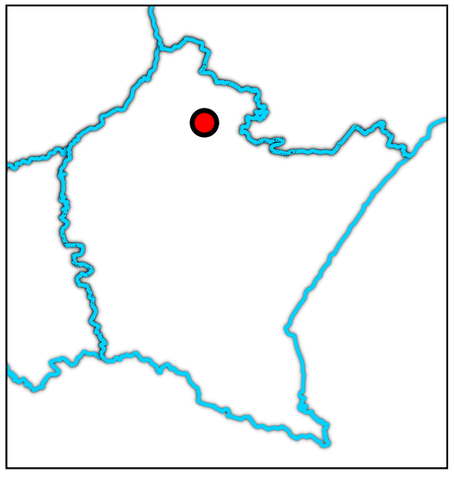

0 50 100 150 200 m

1:3000

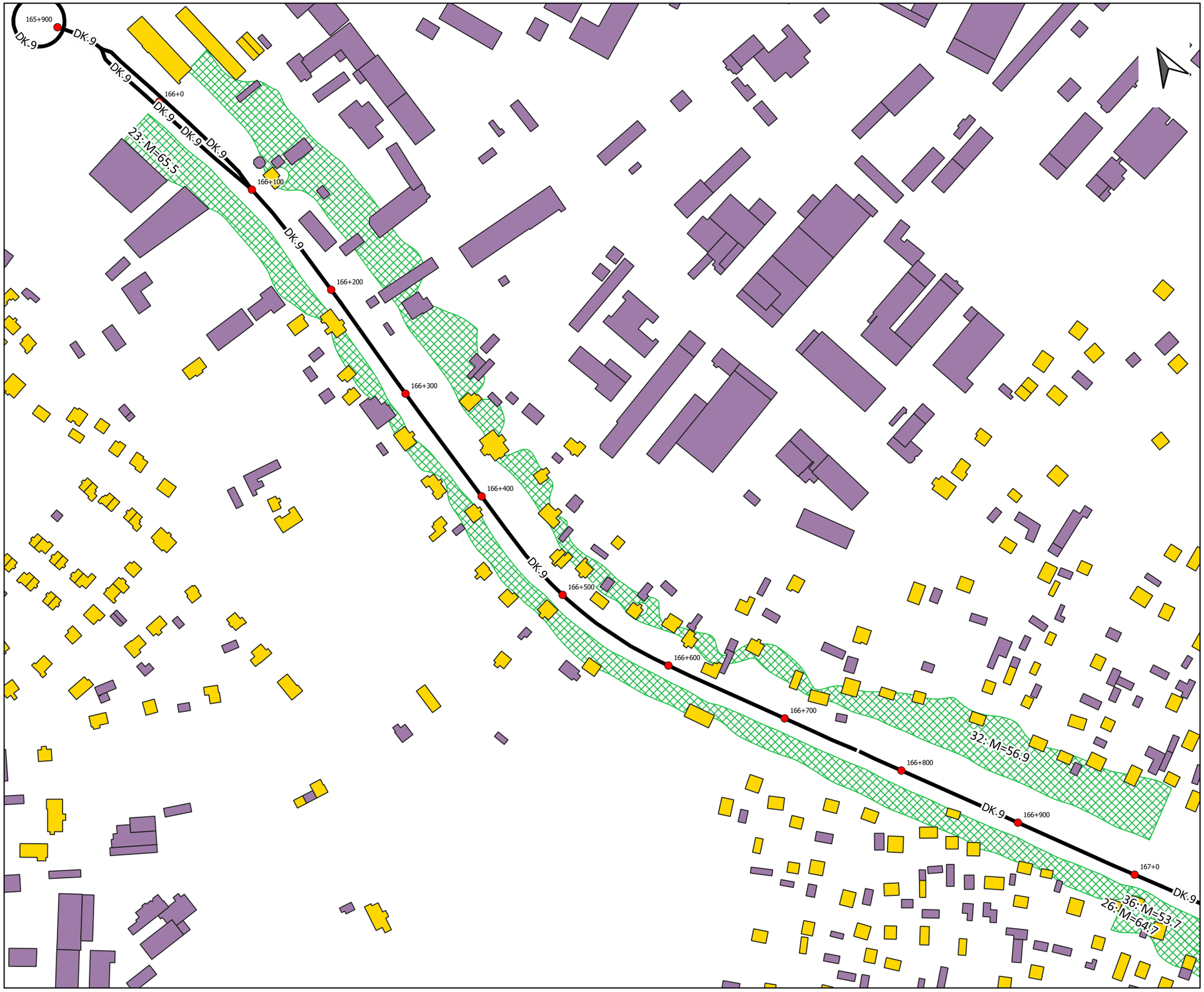

baasaacoustics

Arkusz: 16 z 26

Droga krajowa nr 9
Odcinek: KOLBUSZOWA/PRZEJŚCIE2/
Kilometraż: od 166+000 do 167+000
Miejscowość: Kolbuszowa - obszar wiejski
Powiat kolbuszowski

ID: 08_81609

Legenda

Drogi krajowe
- Droga
- Kilometraż
- Ekrany akustyczne

Budynki
- Mieszkalne
- Niemieszkalne
- Oświata
- Szpital

Tereny chronione
- LDWN 64 dB
- LDWN 68 dB

Wskaźnik M
- LDWN M >= 100
- 50 <= M <100

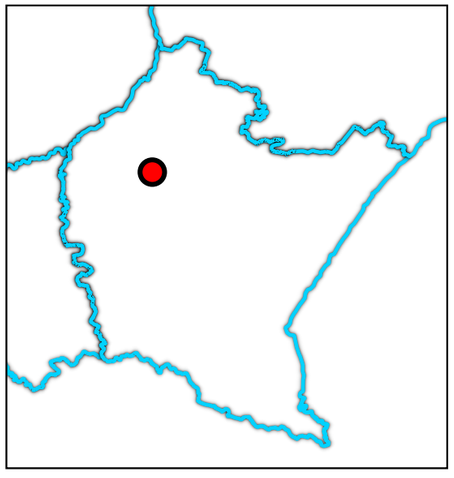

0 50 100 150 200 m

1:3000

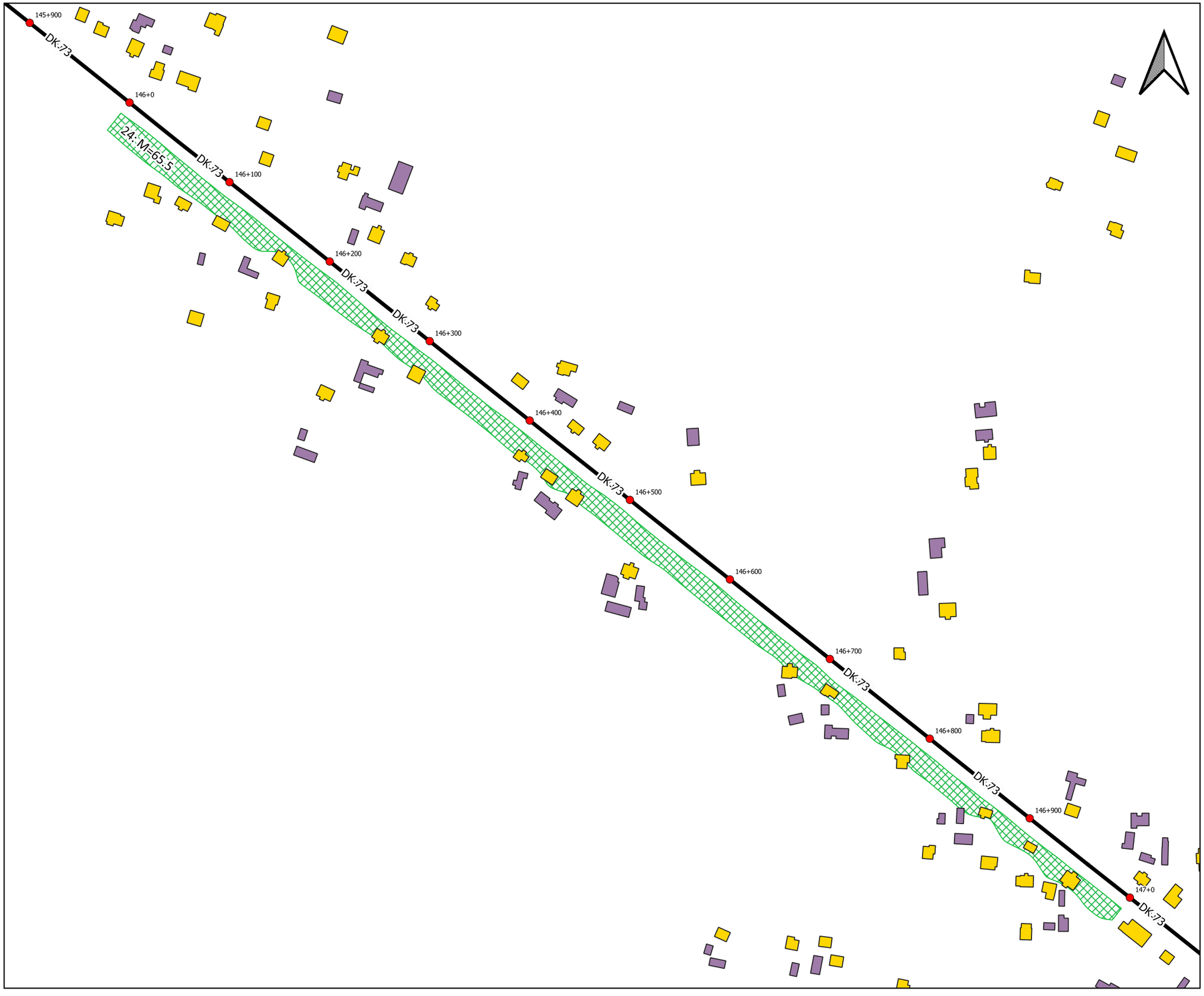

baasaacoustics

Arkusz: 17 z 26

Droga krajowa nr 73
Odcinek: KAMIENICA DLN.-BUKOWA
Kilometraż: od 146+000 do 147+000
Miejscowość: Brzostek - miasto w gminie miejsko-wiejskiej

ID: 08_81011

Legenda

Drogi krajowe
- Droga
- Kilometraż
- Ekrany akustyczne

Budynki
- Mieszkalne
- Niemieszkalne
- Oświata
- Szpital

Tereny chronione
- LDWN 64 dB
- LDWN 68 dB

Wskaźnik M
- LDWN M >= 100
- 50 <= M <100

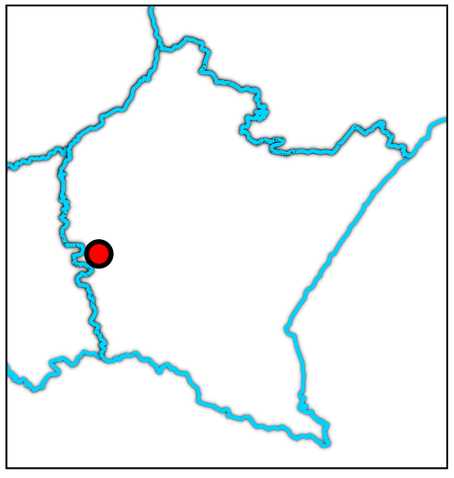

0 50 100 150 200 m

1:3000

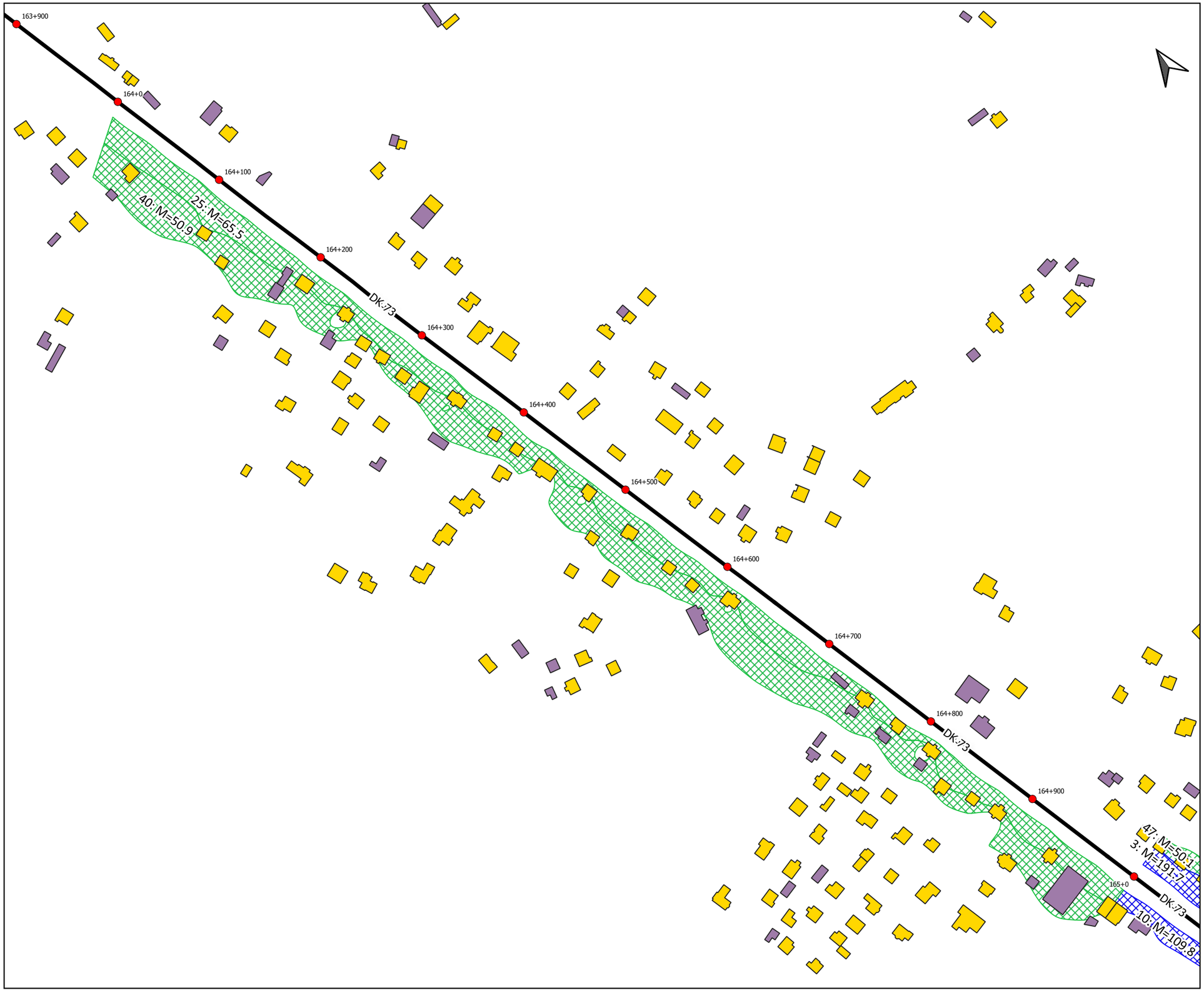

baasaacoustics

Arkusz: 18 z 26

Droga krajowa nr 73
Odcinek: BUKOWA-JASŁO
Kilometraż: od 164+000 do 165+000
Miejscowość: Jasło - miasto
Powiat jasielski

ID: 08_81013

Legenda

Drogi krajowe
- Droga
- Kilometraż
- Ekrany akustyczne

Budynki
- Mieszkalne
- Niemieszkalne
- Oświata
- Szpital

Tereny chronione
- LDWN 64 dB
- LDWN 68 dB

Wskaźnik M
- LDWN M >= 100
- 50 <= M <100

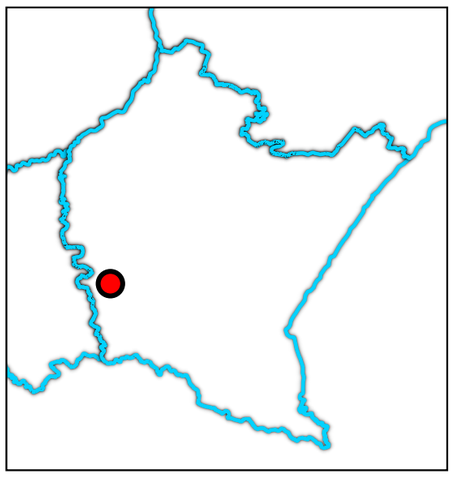

0 50 100 150 200 m

1:3000

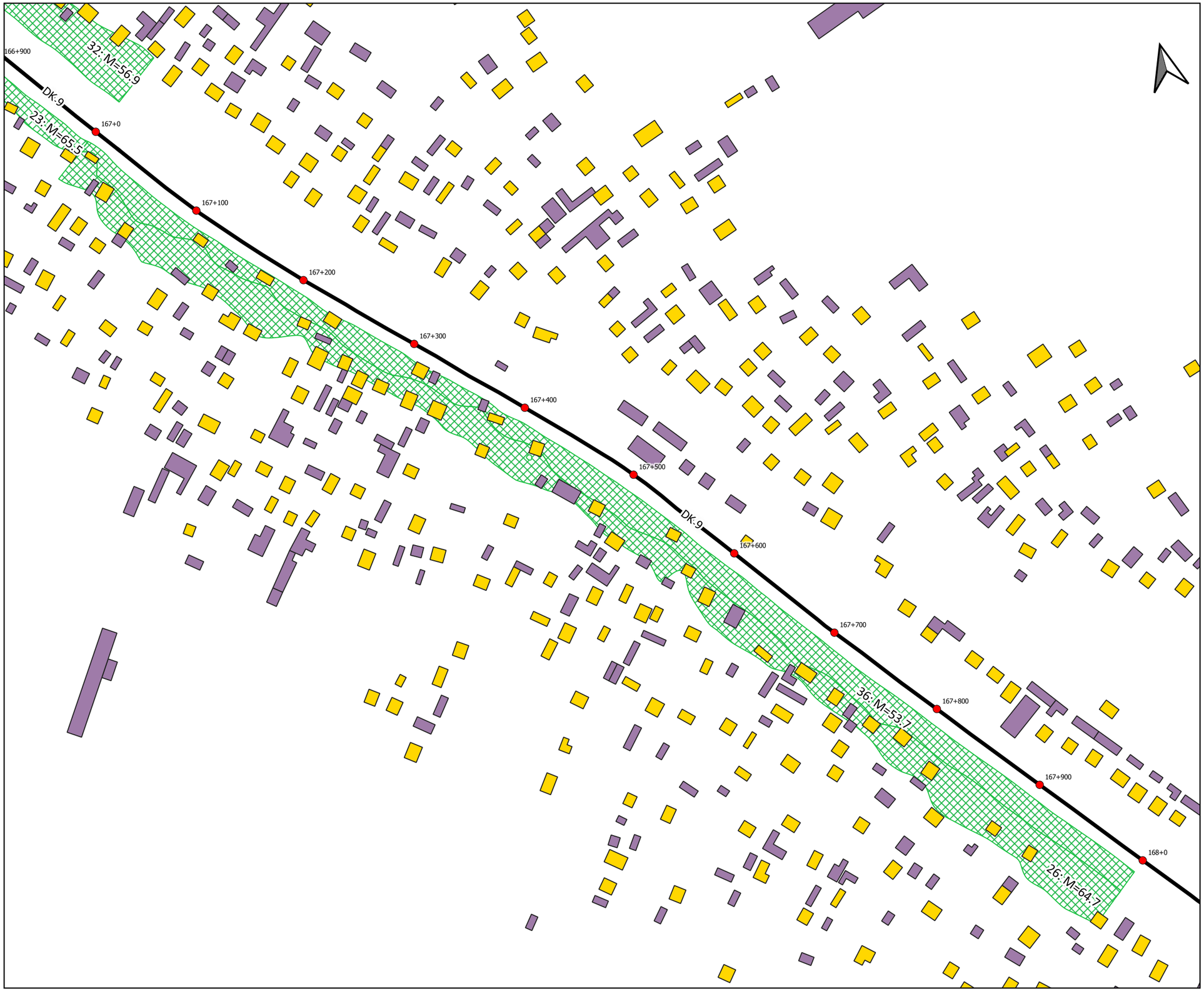

baasaacoustics

Arkusz: 19 z 26

Droga krajowa nr 9
Odcinek: KOLBUSZOWA/PRZEJŚCIE2/
Kilometraż: od 167+000 do 168+000
Miejscowość: Kolbuszowa - obszar wiejski
Powiat kolbuszowski

ID: 08_81609

Legenda

Drogi krajowe
- Droga
- Kilometraż
- Ekrany akustyczne

Budynki
- Mieszkalne
- Niemieszkalne
- Oświata
- Szpital

Tereny chronione
- LDWN 64 dB
- LDWN 68 dB

Wskaźnik M
- LDWN M >= 100
- 50 <= M <100

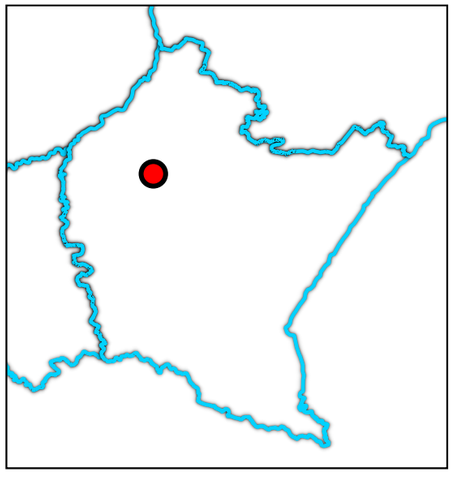

0 50 100 150 200 m

1:3000

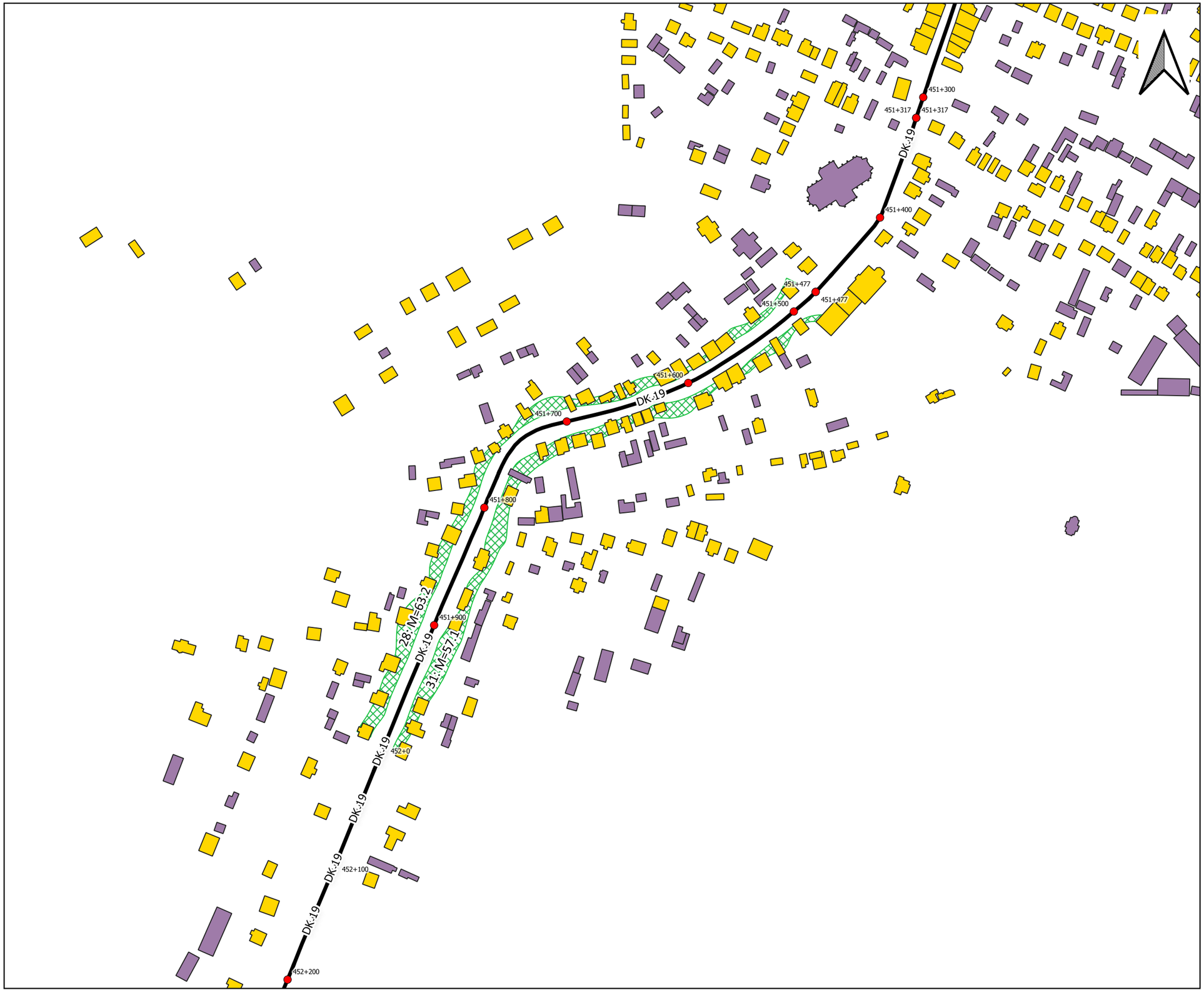

baasaacoustics

Arkusz: 20 z 26

Droga krajowa nr 19
Odcinek: SOKOŁÓW MŁP.-STOBIERNA
Kilometraż: od 451+477 do 452+000
Miejscowość: Sokołów Małopolski - miasto w gminie miejsko-wiejskiej

ID: 08_81614

Legenda

Drogi krajowe
- Droga
- Kilometraż
- Ekrany akustyczne

Budynki
- Mieszkalne
- Niemieszkalne
- Oświata
- Szpital

Tereny chronione
- LDWN 64 dB
- LDWN 68 dB

Wskaźnik M
- LDWN M >= 100
- 50 <= M <100

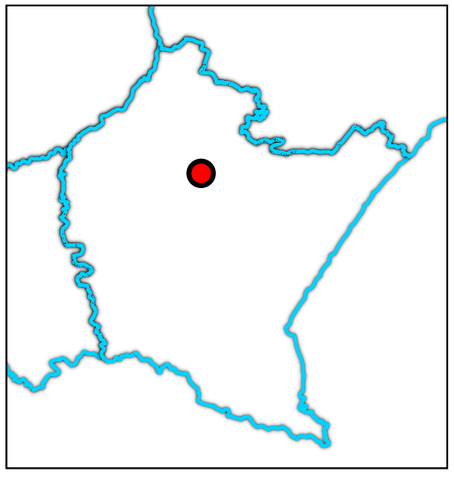

0 50 100 150 200 m

1:3000

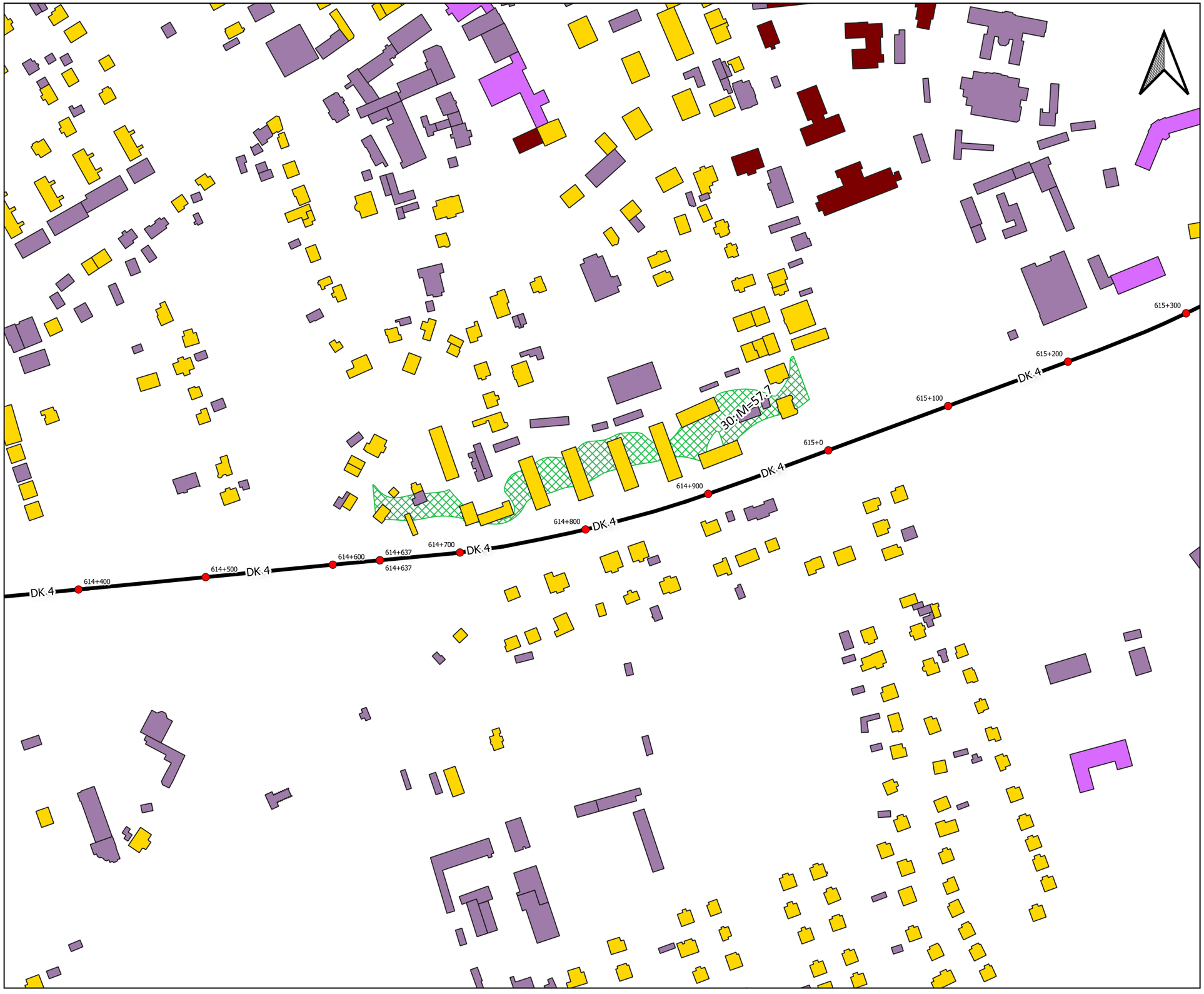

baasaacoustics

Arkusz: 21 z 26

Droga krajowa nr 4
Odcinek: KRACZKOWA-ŁAŃCUT
Kilometraż: od 614+637 do 615+000
Miejscowość: Miasto Łańcut
Powiat łańcucki

ID: 08_81401

Legenda

Drogi krajowe
- Droga
- Kilometraż
- Ekrany akustyczne

Budynki
- Mieszkalne
- Niemieszkalne
- Oświata
- Szpital

Tereny chronione
- LDWN 64 dB
- LDWN 68 dB

Wskaźnik M
- LDWN M >= 100
- 50 <= M <100

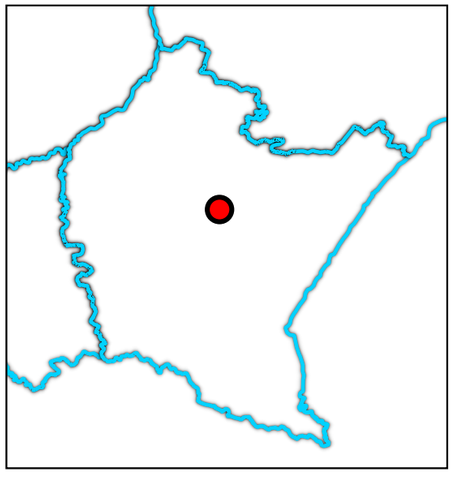

0 50 100 150 200 m

1:3000

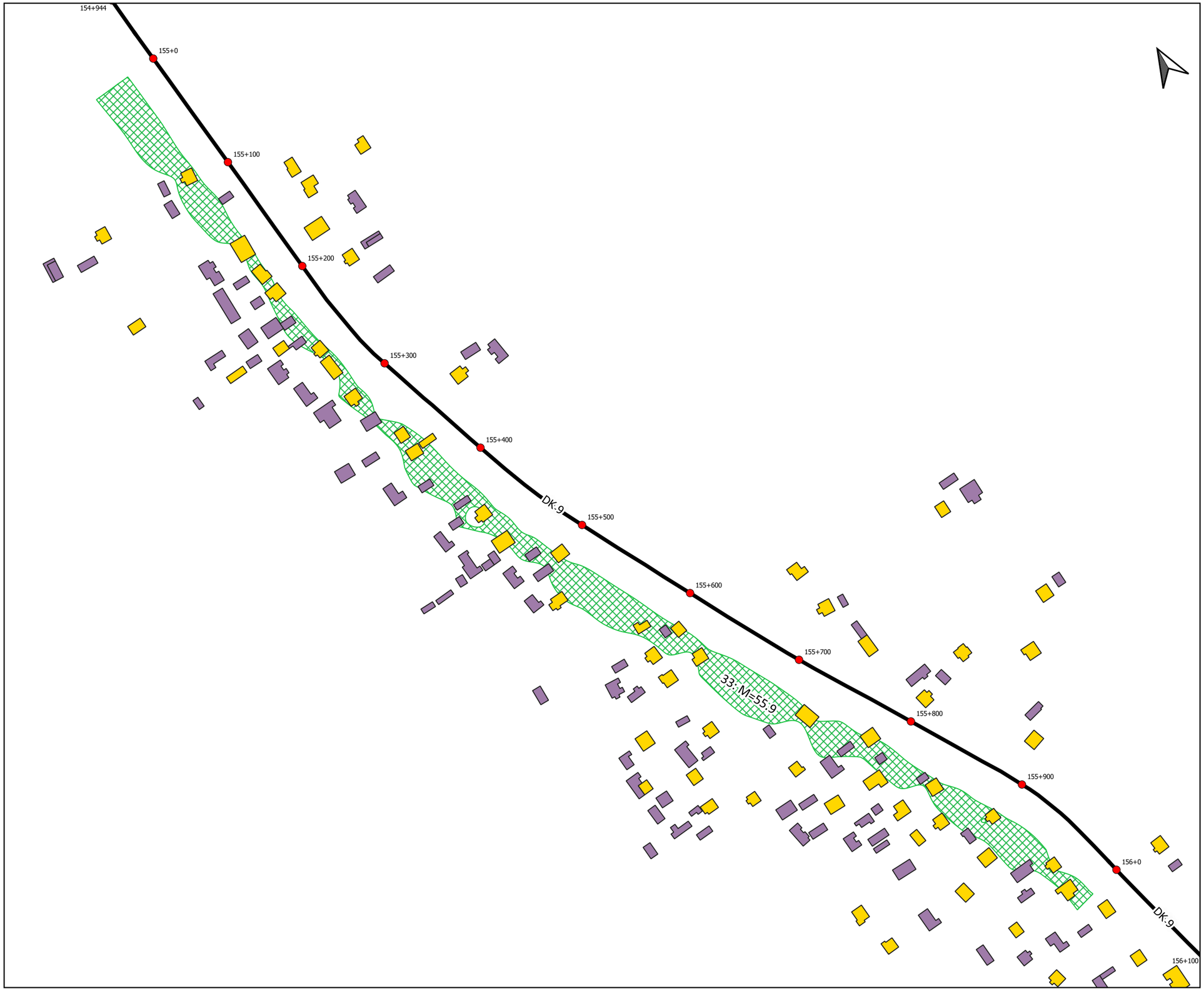

baasaacoustics

Arkusz: 22 z 26

Droga krajowa nr 9
Odcinek: MAJDAN KRÓLEWSKI-KOLBUSZOWA
Kilometraż: od 155+000 do 156+000
Miejscowość: Cmolas

ID: 08_81627

Legenda

Drogi krajowe
- Droga
- Kilometraż
- Ekrany akustyczne

Budynki
- Mieszkalne
- Niemieszkalne
- Oświata
- Szpital

Tereny chronione
- LDWN 64 dB
- LDWN 68 dB

Wskaźnik M
- LDWN M >= 100
- 50 <= M <100

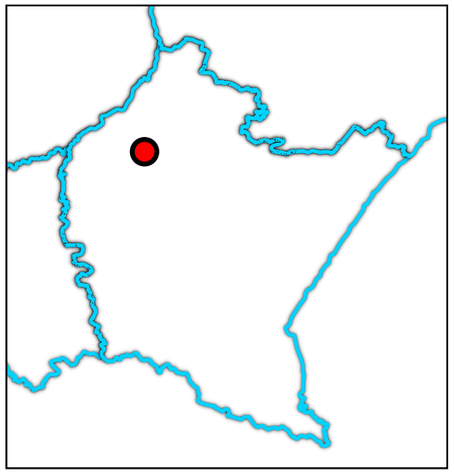

0 50 100 150 200 m

1:3000

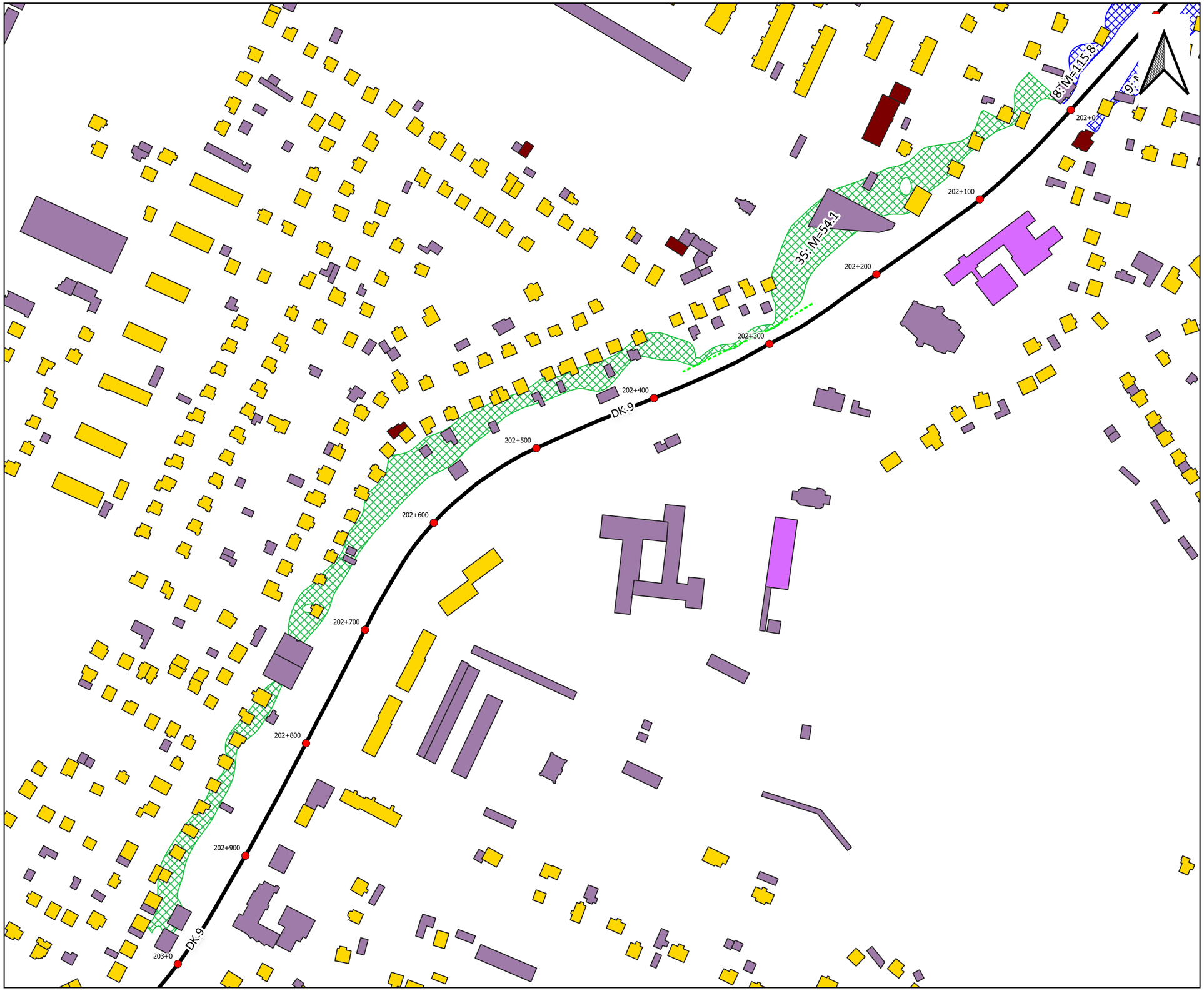

baasaacoustics

Arkusz: 23 z 26

Droga krajowa nr 9
Odcinek: RZESZÓW-BABICA
Kilometraż: od 202+000 do 203+000
Miejscowość: Boguchwała - miasto w gminie miejsko-wiejskiej

ID: 08_81612

Legenda

Drogi krajowe
- Droga
- Kilometraż
- Ekrany akustyczne

Budynki
- Mieszkalne
- Niemieszkalne
- Oświata
- Szpital

Tereny chronione
- LDWN 64 dB
- LDWN 68 dB

Wskaźnik M
- LDWN M >= 100
- 50 <= M <100

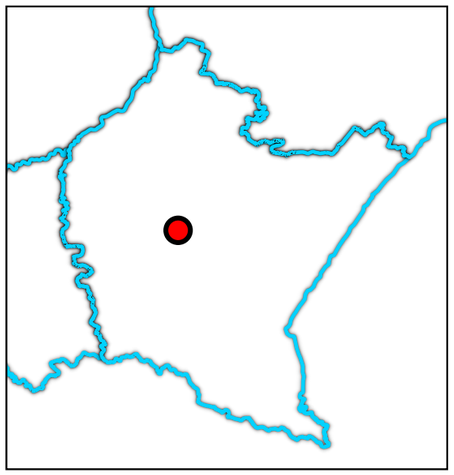

0 50 100 150 200 m

1:3000

baasaacoustics

Arkusz: 24 z 26

Droga krajowa nr 9
Odcinek: WĘZEŁ DĘBA/PRZEJŚCIE/
Kilometraż: od 143+000 do 144+000
Miejscowość: Nowa Dęba - miasto w gminie miejsko-wiejskiej

ID: 08_81605

Legenda

Drogi krajowe
- Droga
- Kilometraż
- Ekrany akustyczne

Budynki
- Mieszkalne
- Niemieszkalne
- Oświata
- Szpital

Tereny chronione
- LDWN 64 dB
- LDWN 68 dB

Wskaźnik M
- LDWN M >= 100
- 50 <= M <100

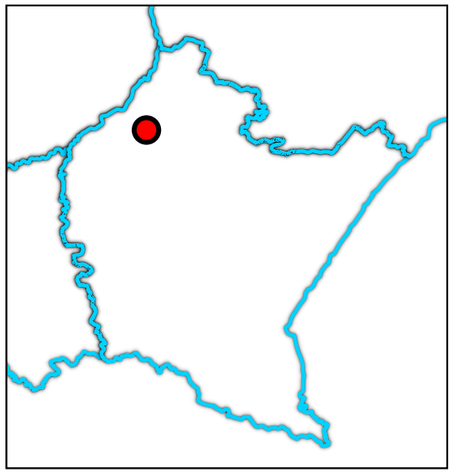

0 50 100 150 200 m

1:3000

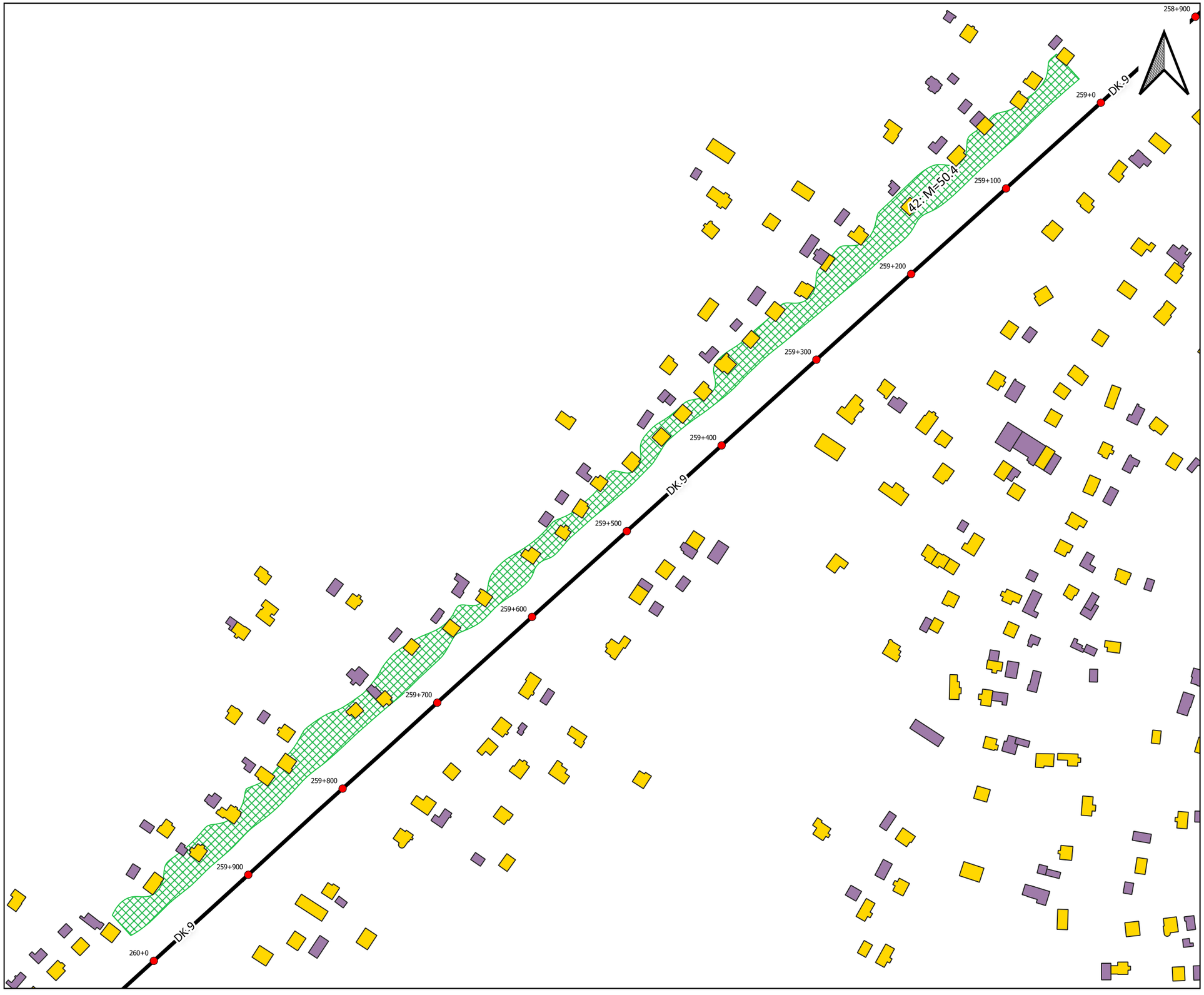

baasaacoustics

Arkusz: 25 z 26

Droga krajowa nr 9
Odcinek: MIEJSCE PIASTOWE-DUKLA
Kilometraż: od 259+000 do 260+000
Miejscowość: Miejsce Piastowe
Powiat krośnieński

ID: 08_81104

Legenda

Drogi krajowe
- Droga
- Kilometraż
- Ekrany akustyczne

Budynki
- Mieszkalne
- Niemieszkalne
- Oświata
- Szpital

Tereny chronione
- LDWN 64 dB
- LDWN 68 dB

Wskaźnik M
- LDWN M >= 100
- 50 <= M <100

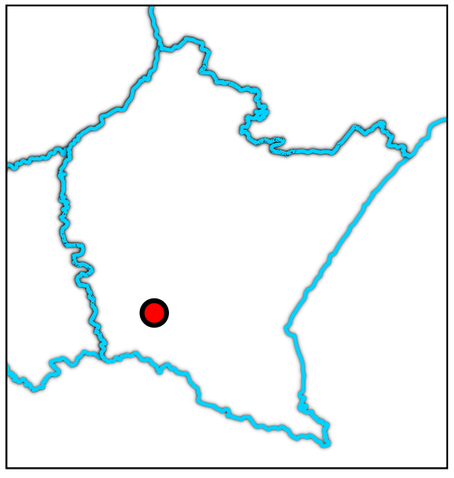

0 50 100 150 200 m

1:3000

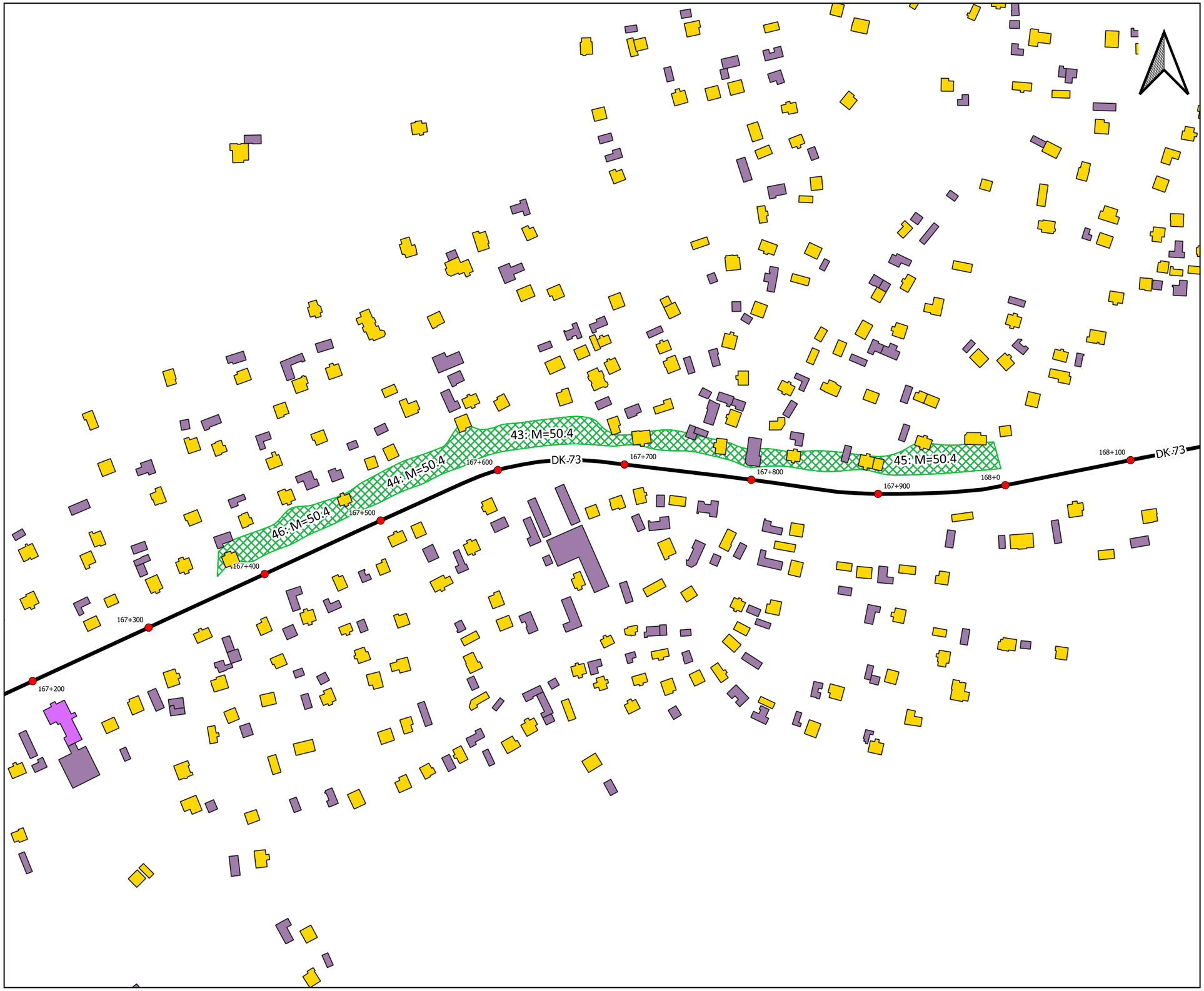

baasaacoustics

Arkusz: 26 z 26

Droga krajowa nr 73
Odcinek: BUKOWA-JASŁO
Kilometraż: od 003+000 do 004+000
Miejscowość: Jasło - miasto
Powiat jasielski

ID: 08_81114

Legenda

Drogi krajowe
- Droga
- Kilometraż
- Ekrany akustyczne

Budynki
- Mieszkalne
- Niemieszkalne
- Oświata
- Szpital

Tereny chronione
- LDWN 64 dB
- LDWN 68 dB

Wskaźnik M
- LDWN M >= 100
- 50 <= M <100

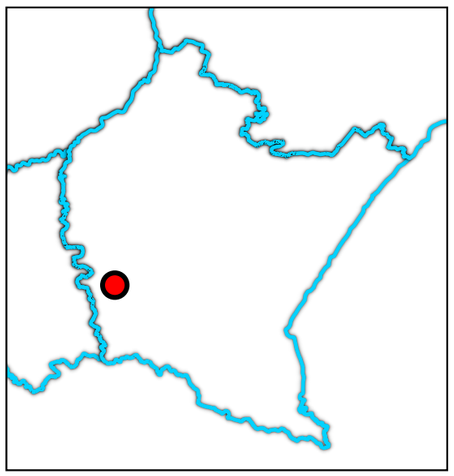

0 50 100 150 200 m

1:3000