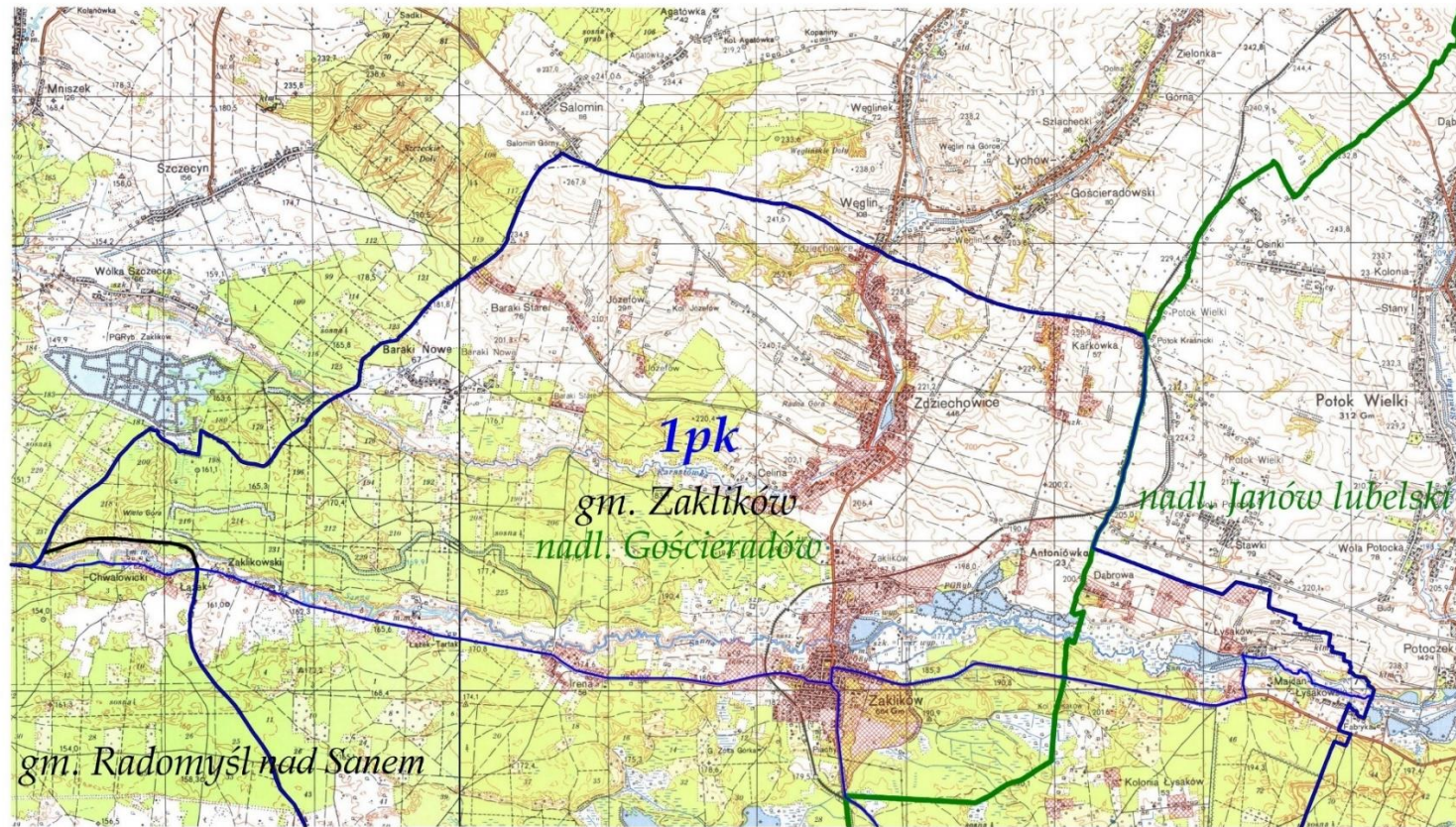
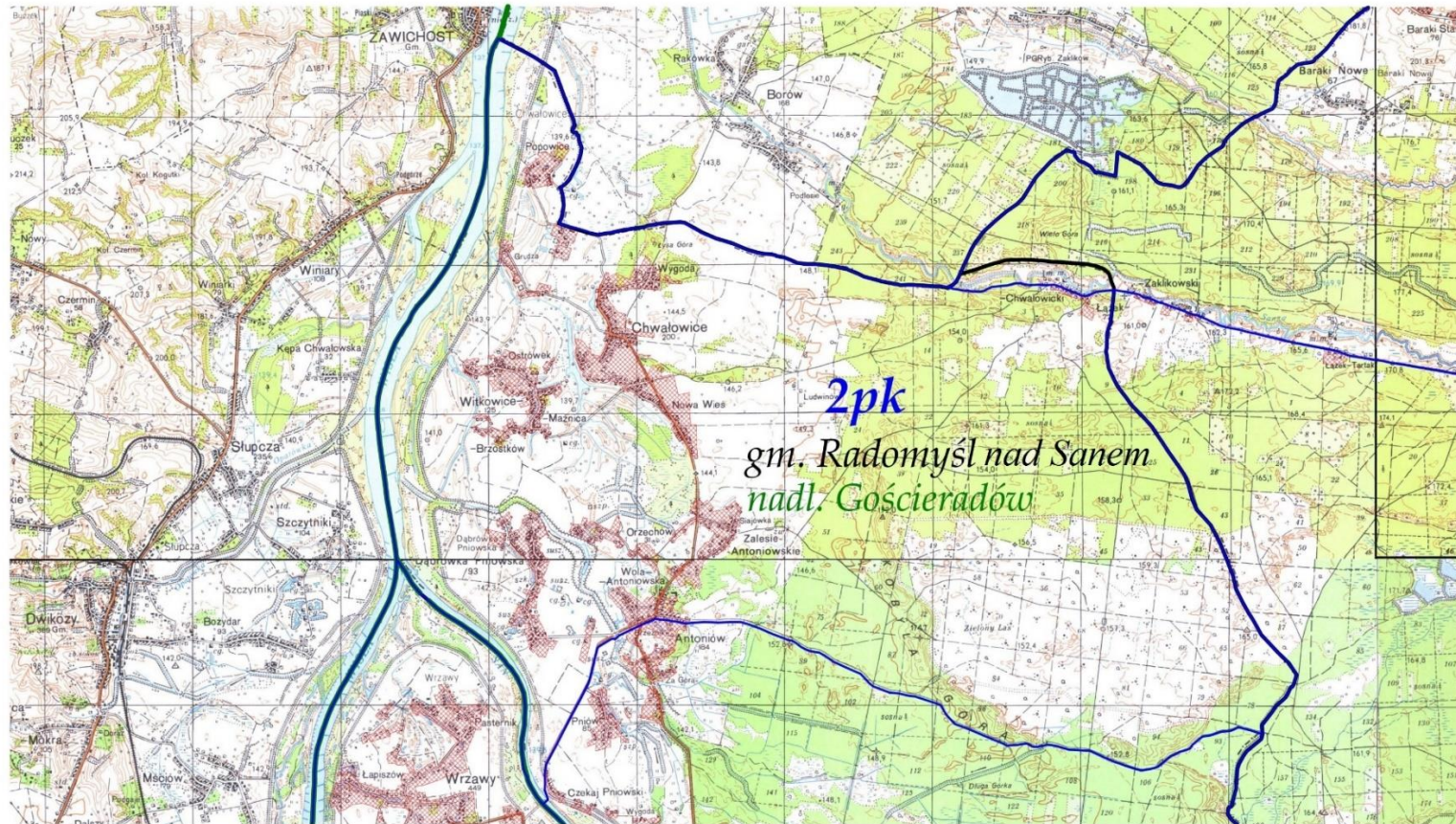


OBWÓD ŁOWIECKI nr 1pk
Skala 1:50000



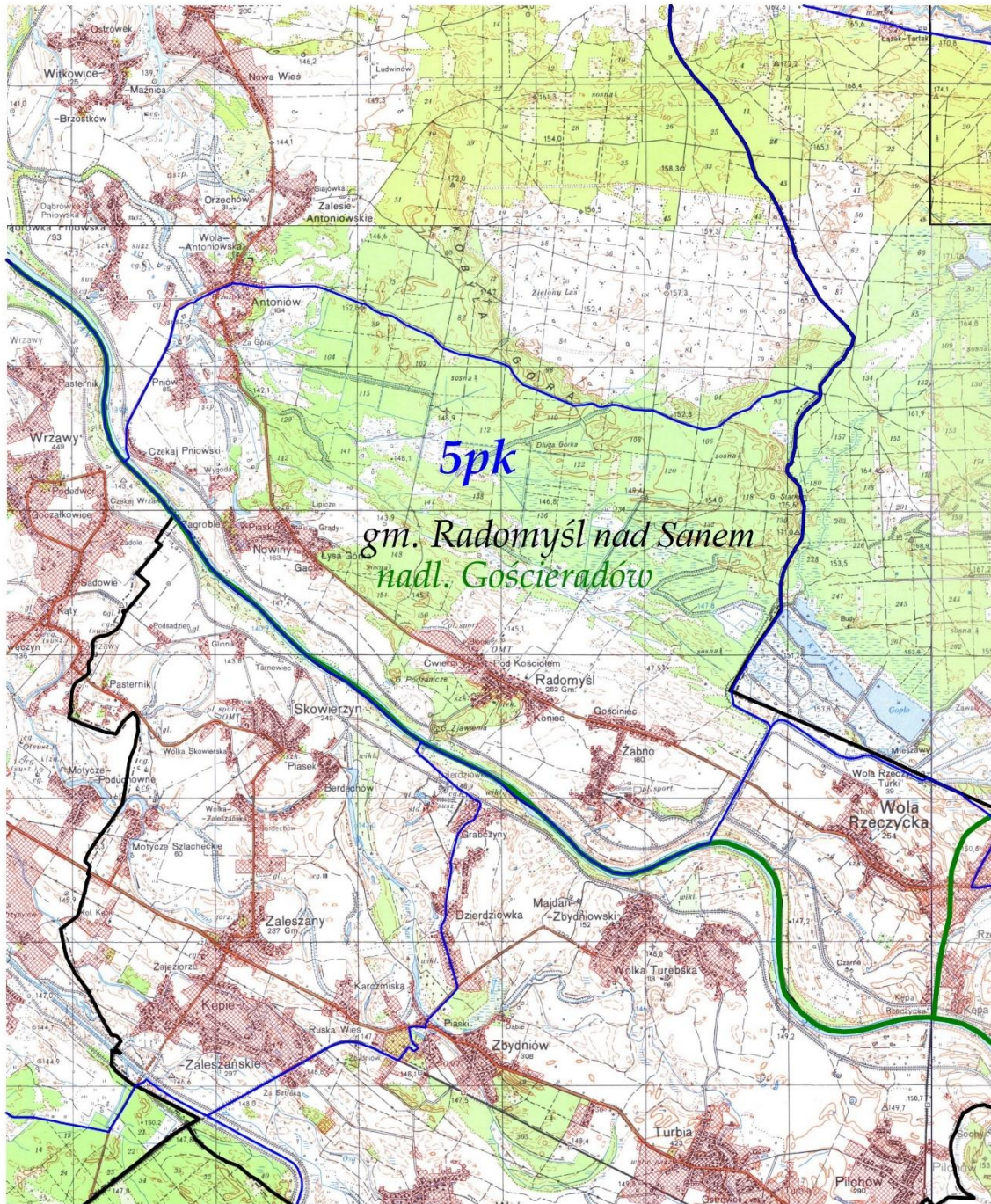
LEGENDA:	
tereny wyłączone	
granica obwodu	
granica gminy	
granica nadleśnictwa	
nr obwodu	1 pk
nazwa nadleśnictwa	nadl. Gościeradów, nadl. Janów Lubelski
nazwa gminy	gm. Zaklików, gm. Radomyśl nad Sanem

OBWÓD ŁOWIECKI nr 2pk
Skala 1:50000



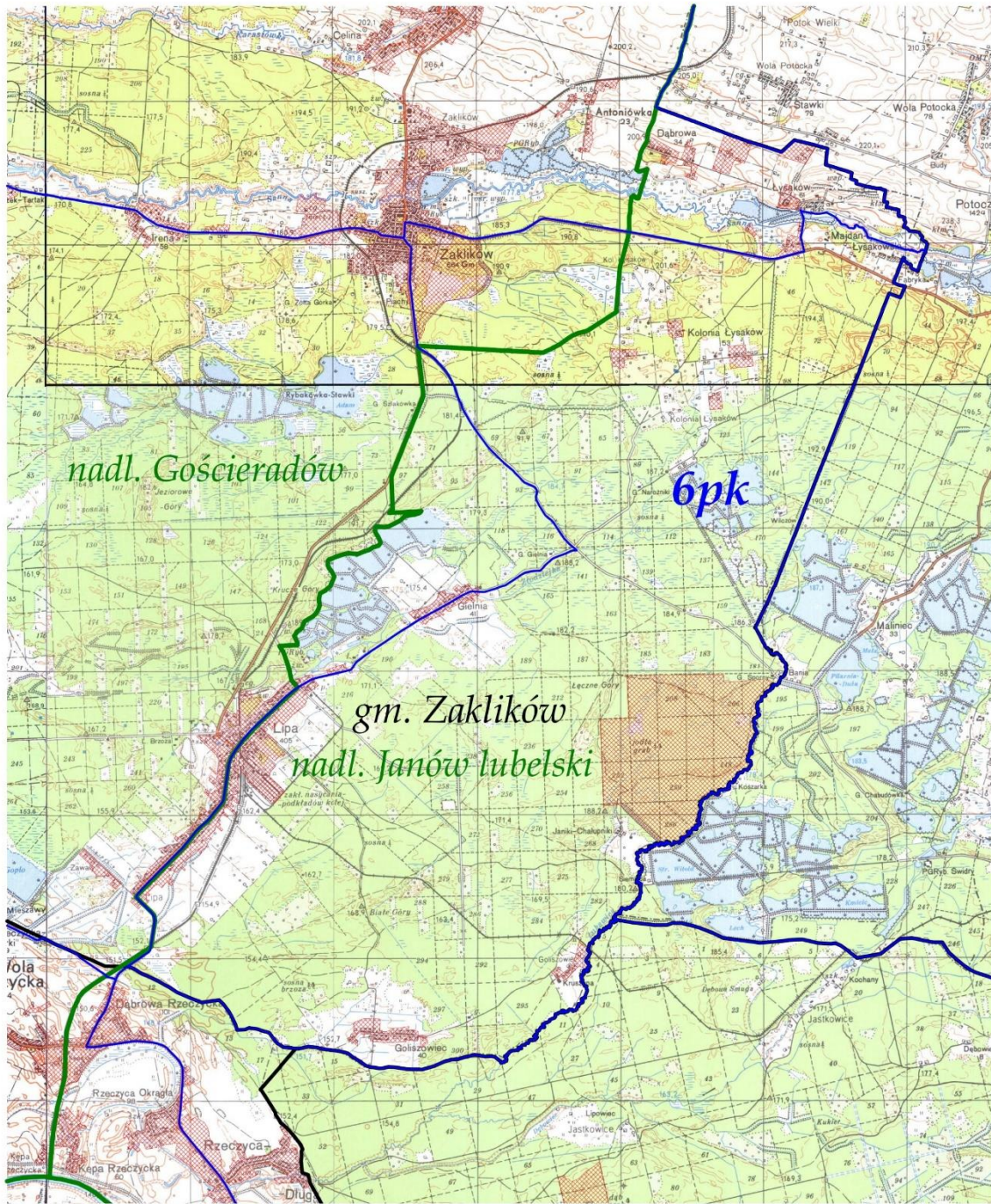
LEGENDA:	
tereny wyłączone	
granica obwodu	
granica gminy	
granica nadleśnictwa	
nr obwodu	2pk
nazwa nadleśnictwa	nadm. Goscieradów
nazwa gminy	gm. Radomyśl nad Sanem

OBWÓD ŁOWIECKI nr 5pk
Skala 1:50000



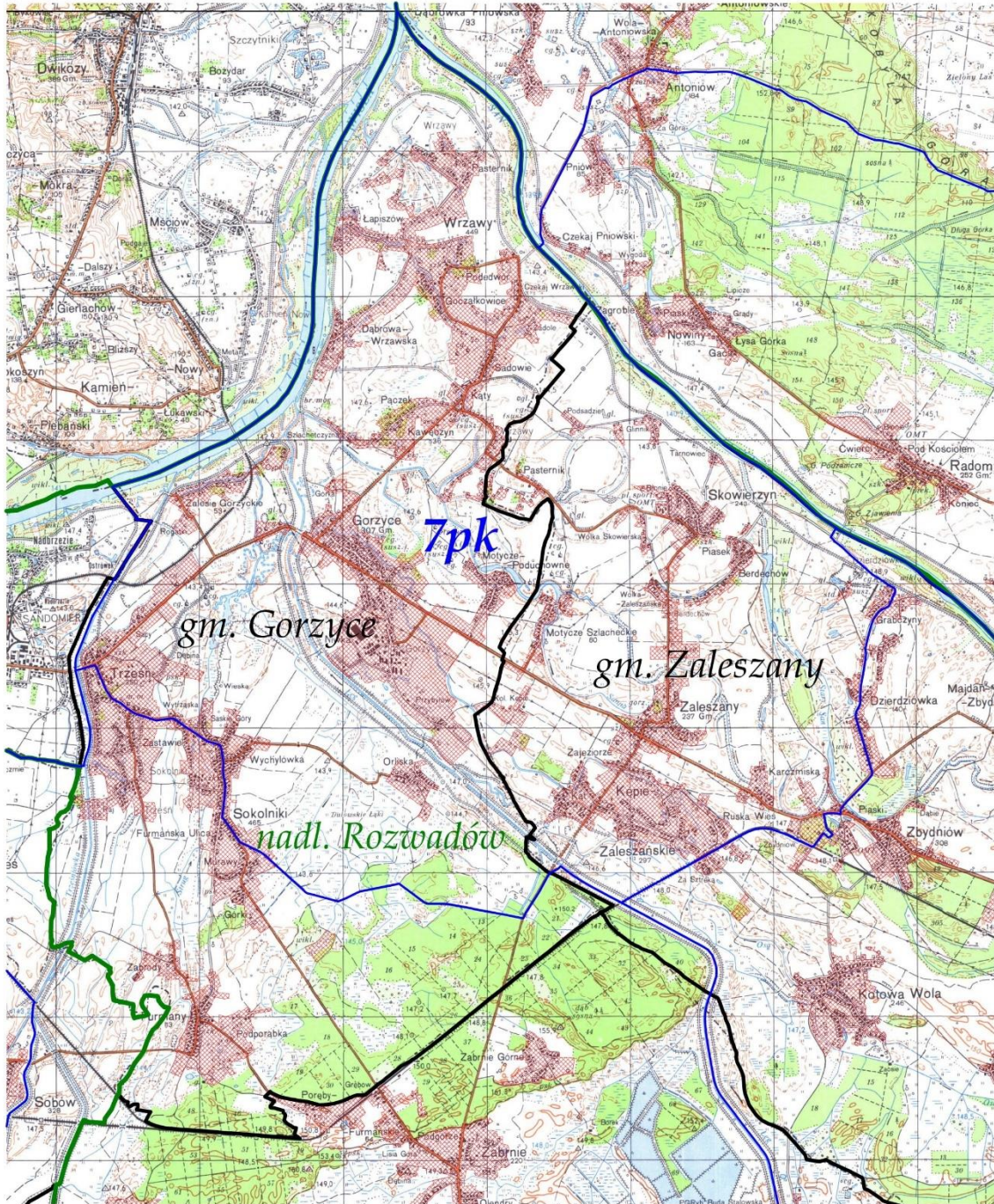
LEGENDA:	
tereny wylączone	
granica obwodu	
granica gminy	
granica nadleśnictwa	
nr obwodu	5pk
nazwa nadleśnictwa	nadleśnictwo Gościeradów
nazwa gminy	gm. Radomyśl nad Sanem

OBWÓD ŁOWIECKI nr 6pk
Skala 1:50000



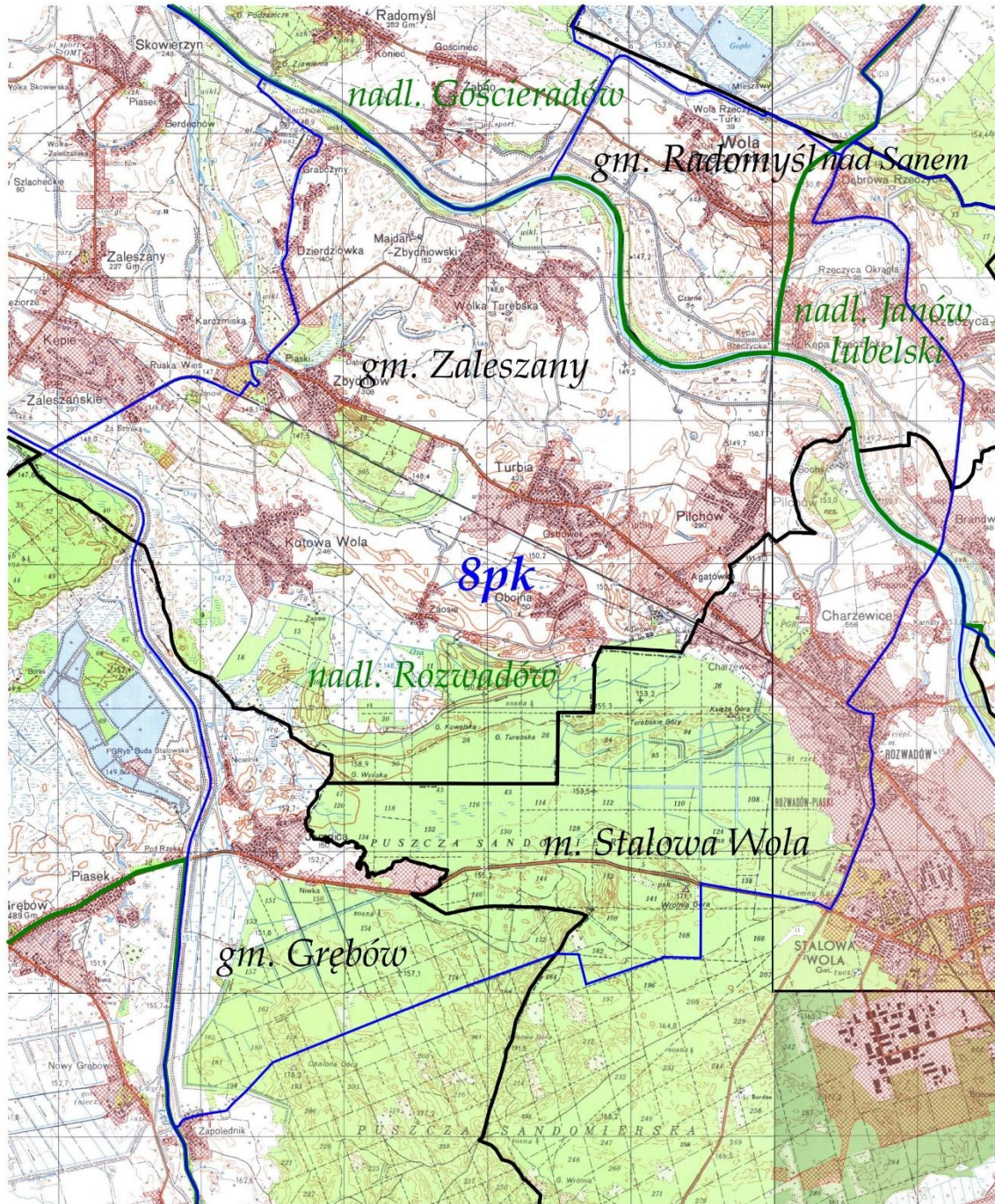
LEGENDA:	
tereny wyłączone	
granica obwodu	
granica gminy	
granica nadleśnictwa	
nr obwodu	6pk
nazwa nadleśnictwa	nadl. Górcie, nadl. Janów Lubelski
nazwa gminy	gm. Zaklików

OBWÓD ŁOWIECKI nr 7pk
Skala 1:50000



LEGENDA:	
tereny wyłączone	
granica obwodu	
granica gminy	
granica nadleśnictwa	
nr obwodu	7pk
nazwa nadleśnictwa	nadm. Rozwadów
nazwa gminy	gm. Zaleszany, gm. Gorzyce

OBWÓD ŁOWIECKI nr 8pk
Skala 1:50000



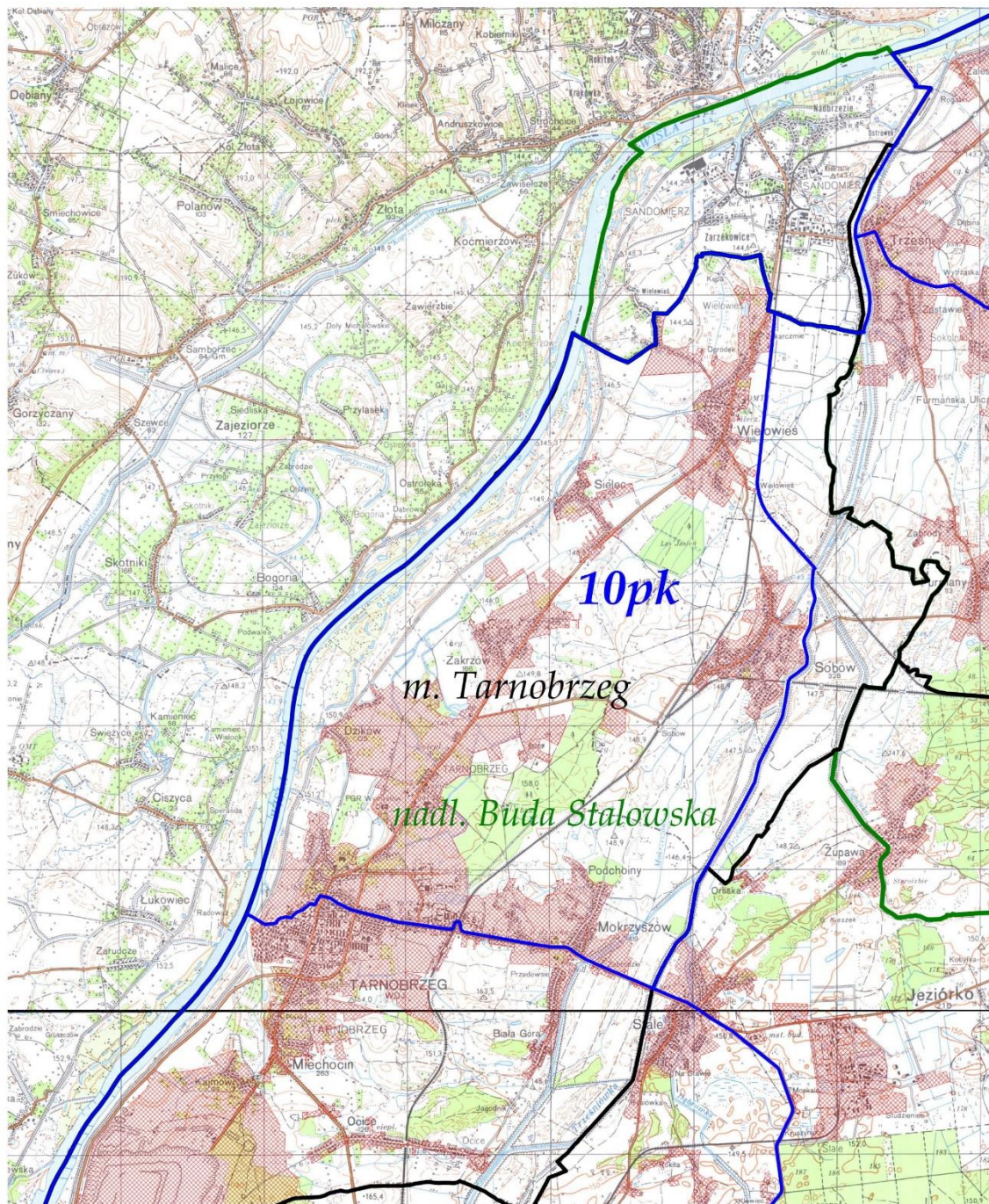
LEGENDA:	
tereny wyłączone	
granica obwodu	
granica gminy	
granica nadleśnictwa	
nr obwodu	8 pk
nazwa nadleśnictwa	nadl. Gościeradów, nadl. Janów Lubelski, nadl. Rozwadow
nazwa gminy	gm. Radomyśl nad Sanem, gm. Zaleszany, m. Stalowa Wola, gm. Grębów

OBWÓD ŁOWIECKI nr 9pk
Skala 1:50000



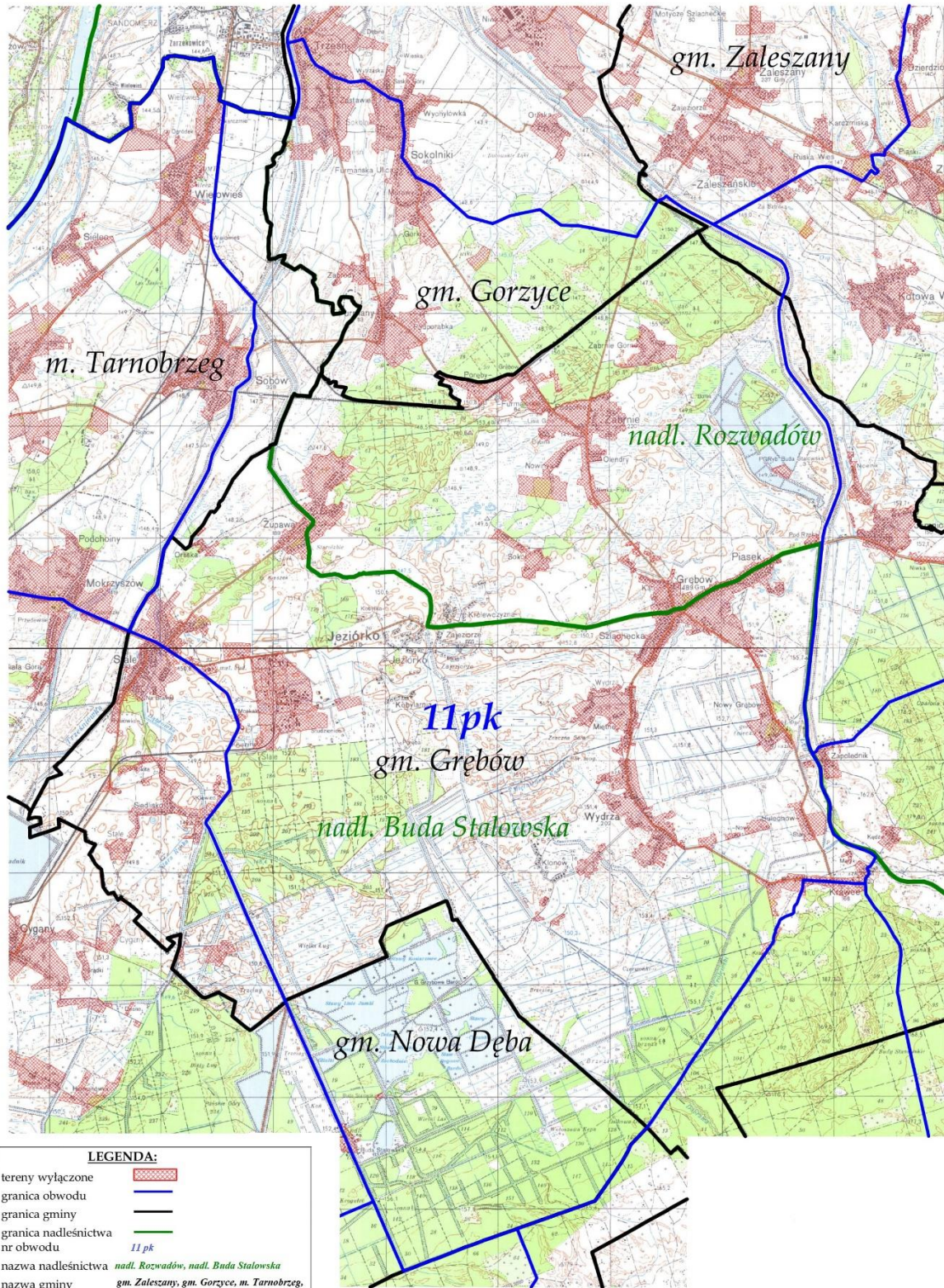
LEGENDA:	
tereny wyłączone	
granica obwodu	
granica gminy	
granica nadleśnictwa	
nr obwodu	9 pk
nazwa nadleśnictwa	nadm. Janów Lubelski
nazwa gminy	gm. Radomyśl nad Sanem, gm. Pyszcznica, gm. Jarocin

OBWÓD ŁOWIECKI nr 10pk
Skala 1:50000



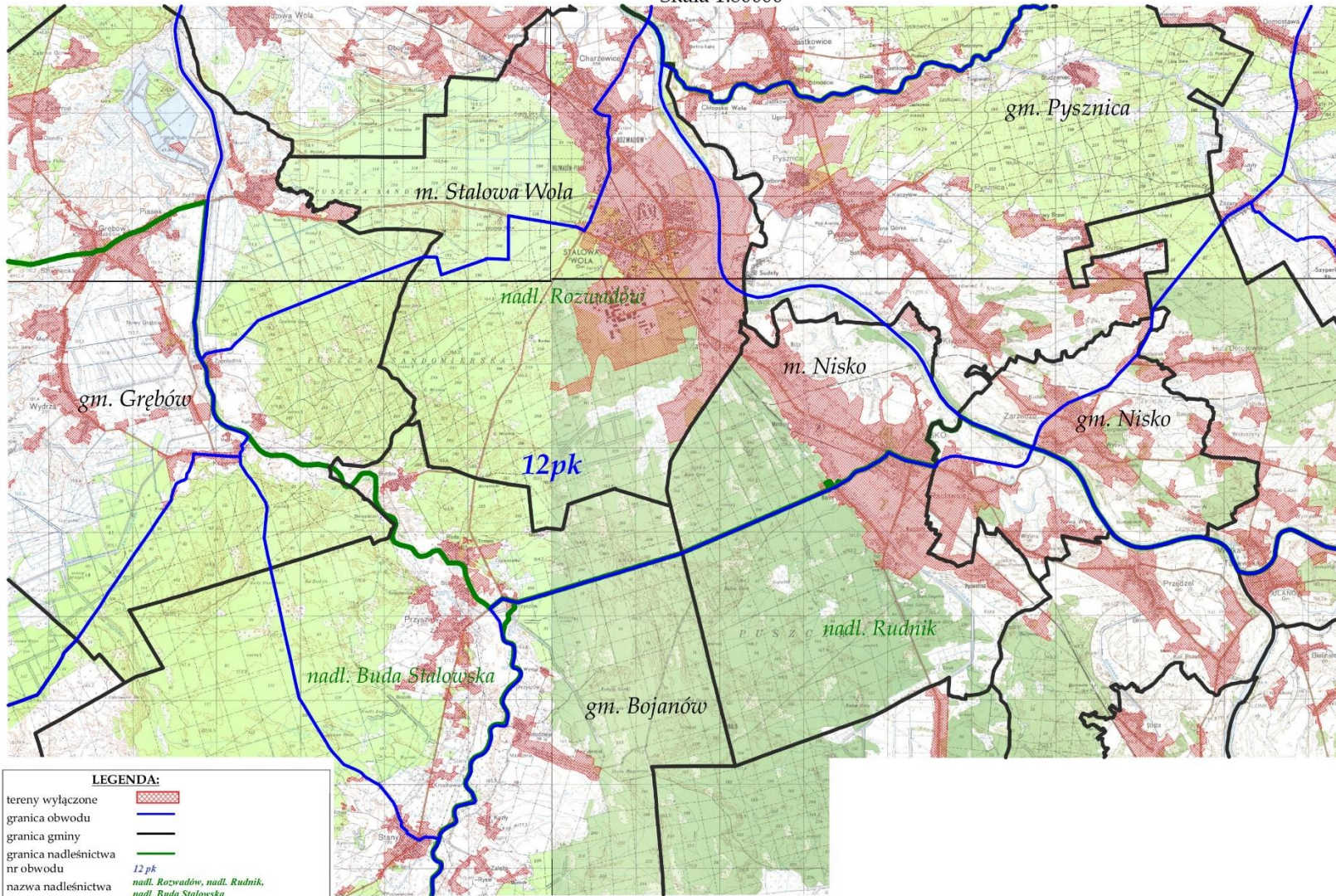
LEGENDA:	
tereny wyłączone	
granica obwodu	
granica gminy	
granica nadleśnictwa	
nr obwodu	10 pk
nazwa nadleśnictwa	nadl. Buda Stalowska
nazwa gminy	m. Tarnobrzeg

OBWÓD ŁOWIECKI nr 11pk
Skala 1:60000



LEGENDA:	
tereny wyłączone	
granica obwodu	
granica gminy	
granica nadleśnictwa	
nr obwodu	11 pk
nazwa nadleśnictwa	nadl. Rozwadów, nadl. Buda Stalowska
nazwa gminy	gm. Zaleszany, gm. Gorzyce, m. Tarnobrzeg, gm. Grębów, gm. Nowa Dęba

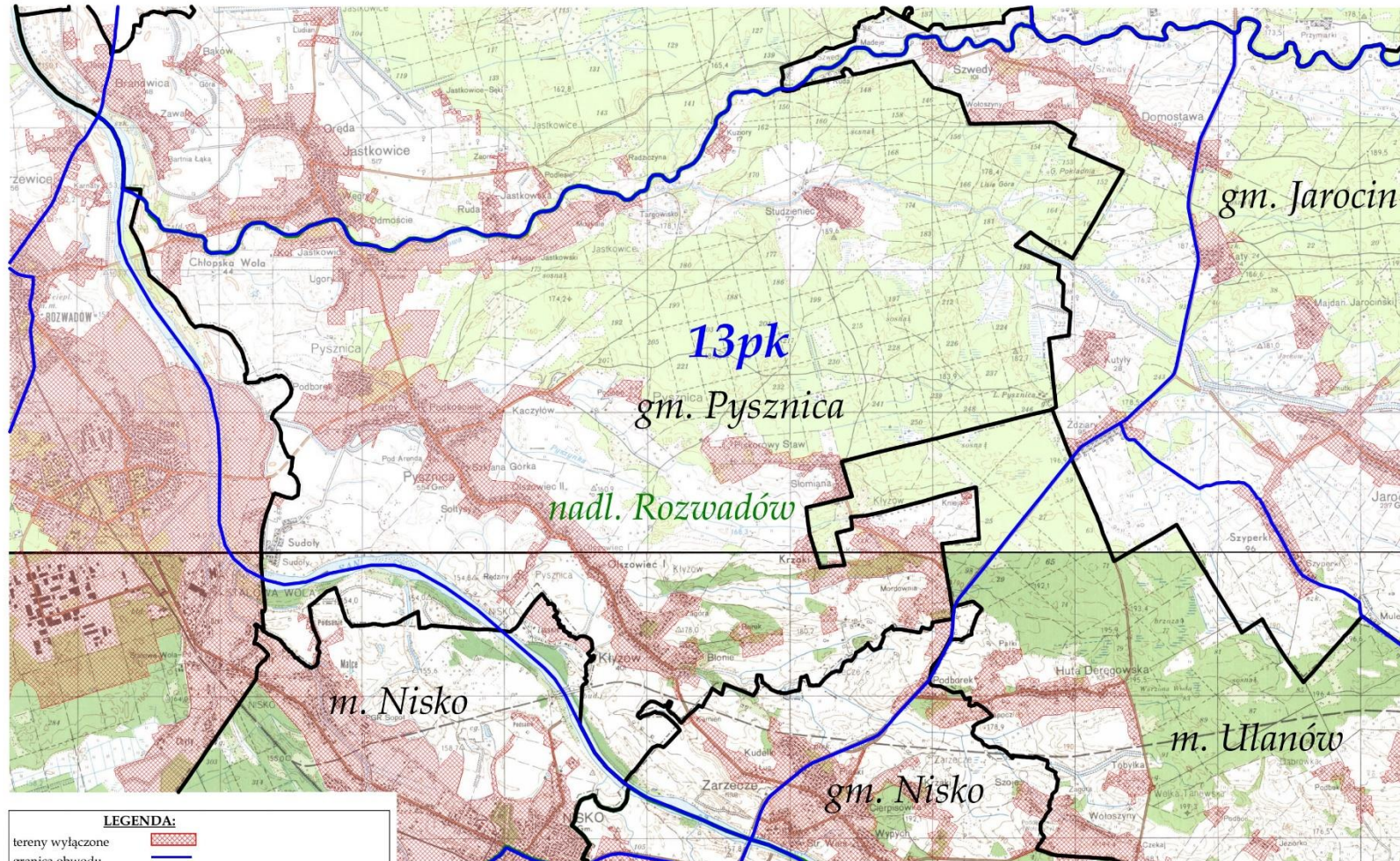
OBWÓD ŁOWIECKI nr 12pk
Skala 1:80000



LEGENDA:	
tereny wyłączone	
granica obwodu	
granica gminy	
granica nadleśnictwa nr obwodu	
nazwa nadleśnictwa	12 pk
nazwa gminy	nadl. Rozwadów, nadl. Rudnik, nadl. Buda Stalowska gm. Pysznica, m. Stalowa Wola, m. Nisko, gm. Nisko, gm. Grebów, gm. Bojanów

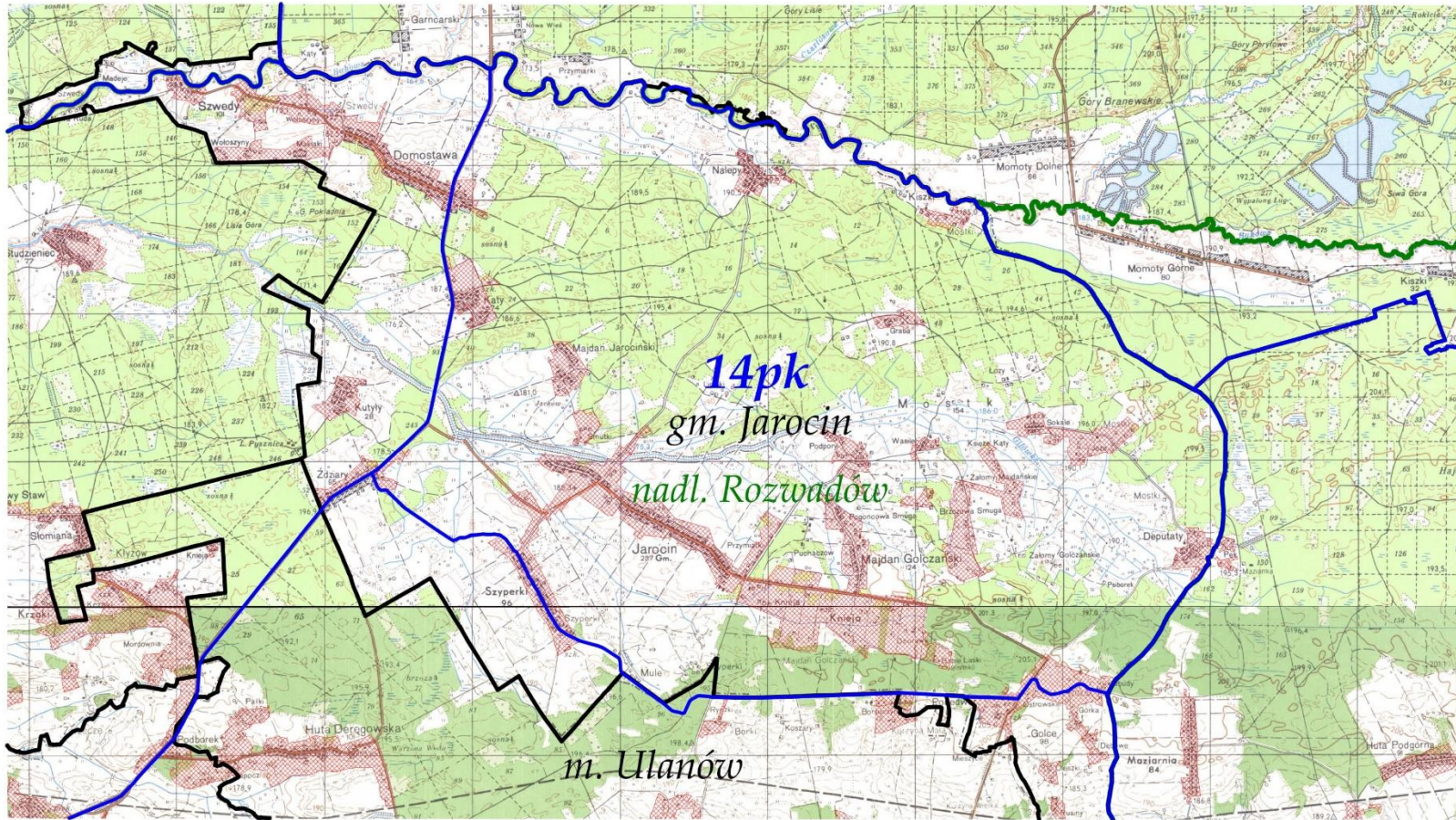
OBWÓD ŁOWIECKI nr 13pk

Skala 1:50000



LEGENDA:	
tereny wyłączone	
granica obwodu	
granica gminy	
granica nadleśnictwa	
nr obwodu	13 pk
nazwa nadleśnictwa	nadl. Rozwadow
nazwa gminy	gm. Jarocin, gm. Pysznica, m. Nisko, gm. Nisko, m. Ulanów

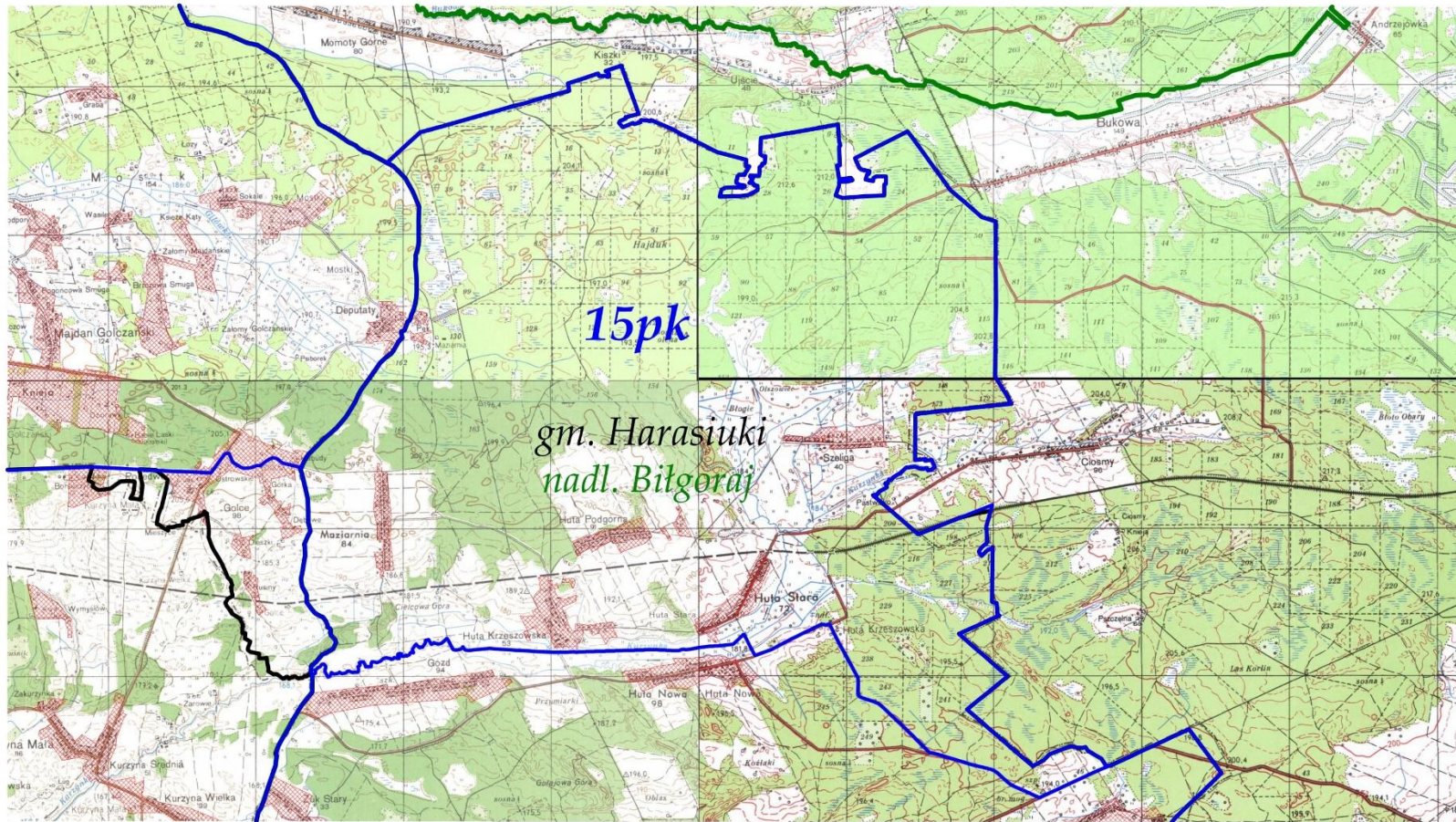
OBWÓD ŁOWIECKI nr 14pk
Skala 1:50000



LEGENDA:	
tereny wyłączone	
granica obwodu	
granica gminy	
granica nadleśnictwa	
nr obwodu	14pk
nazwa nadleśnictwa	nadm. Rozwadów
nazwa gminy	gm. Jarocin, m. Ulanów

OBWÓD ŁOWIECKI nr 15pk

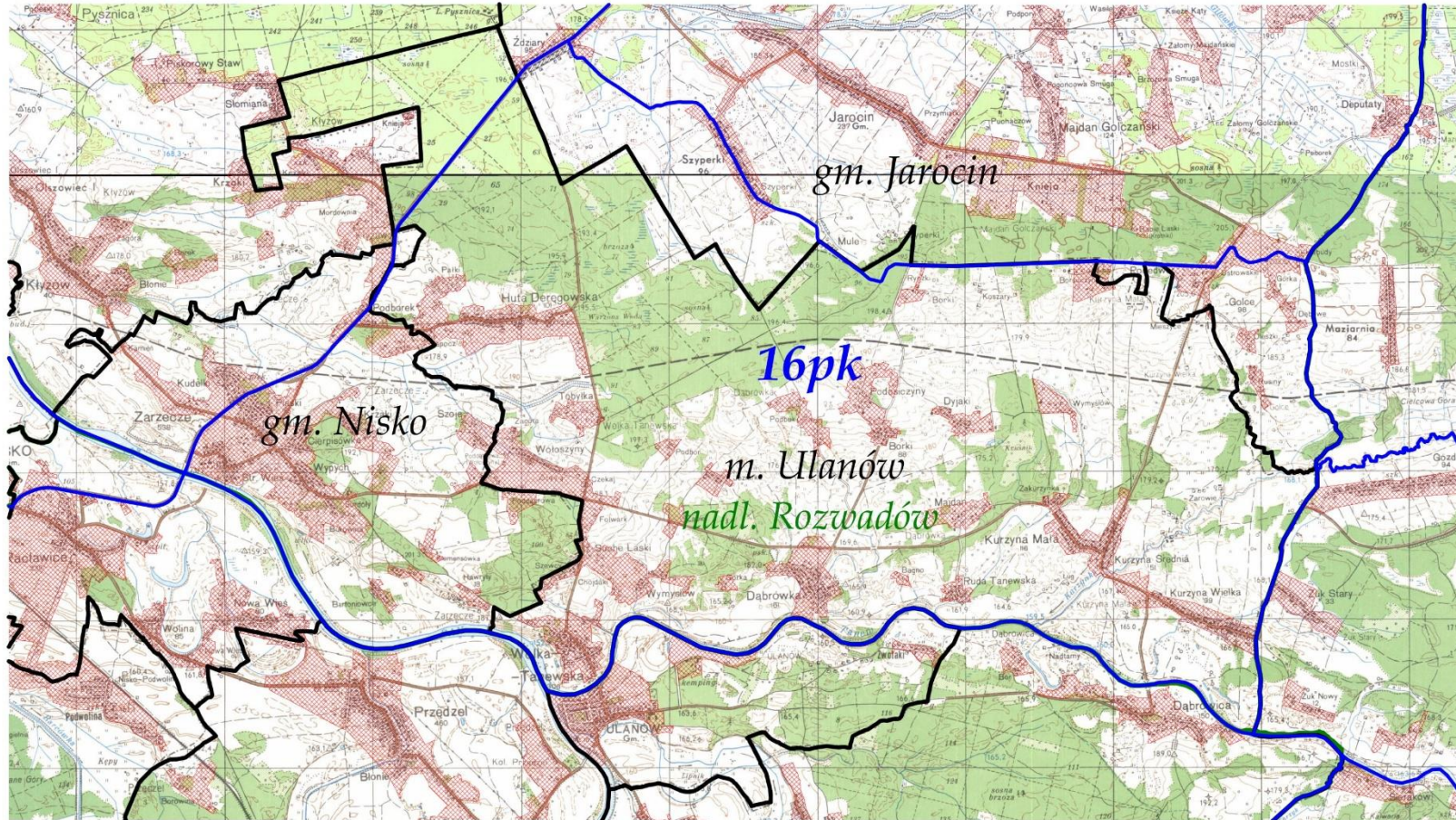
Skala 1:50000



LEGENDA:	
tereny wyłączone	
granica obwodu	
granica gminy	
granica nadleśnictwa	
nr obwodu	15 pk
nazwa nadleśnictwa	nadl. Bitgoraj
nazwa gminy	gm. Harasiuki

OBWÓD ŁOWIECKI nr 16pk

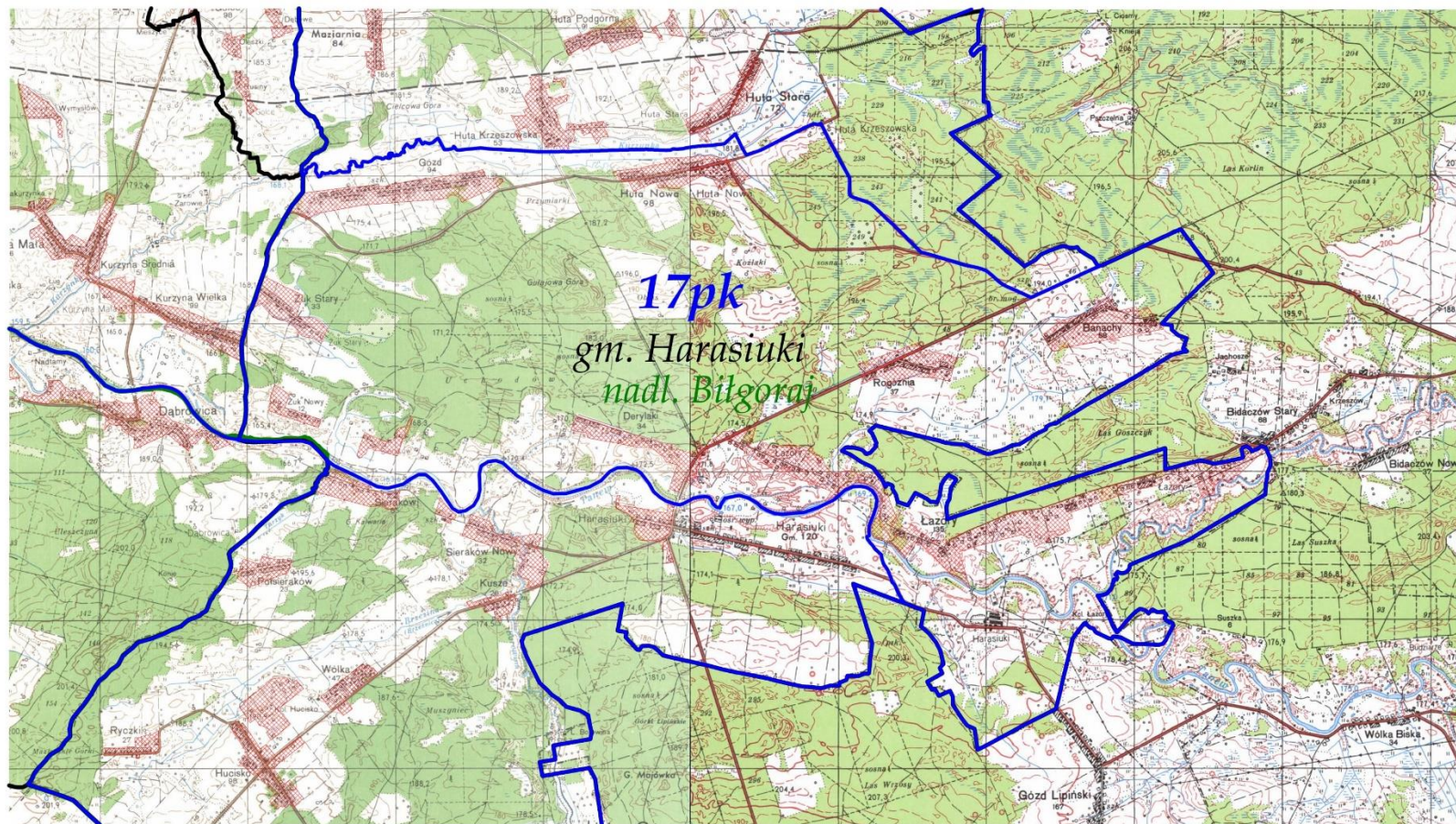
Skala 1:50000



LEGENDA:	
tereny wyłączone	
granica obwodu	
granica gminy	
granica nadleśnictwa	
nr obwodu	16 pk
nazwa nadleśnictwa	nadl. Rozwadów
nazwa gminy	gm. Jarocin, gm. Nisko, m. Ulanów

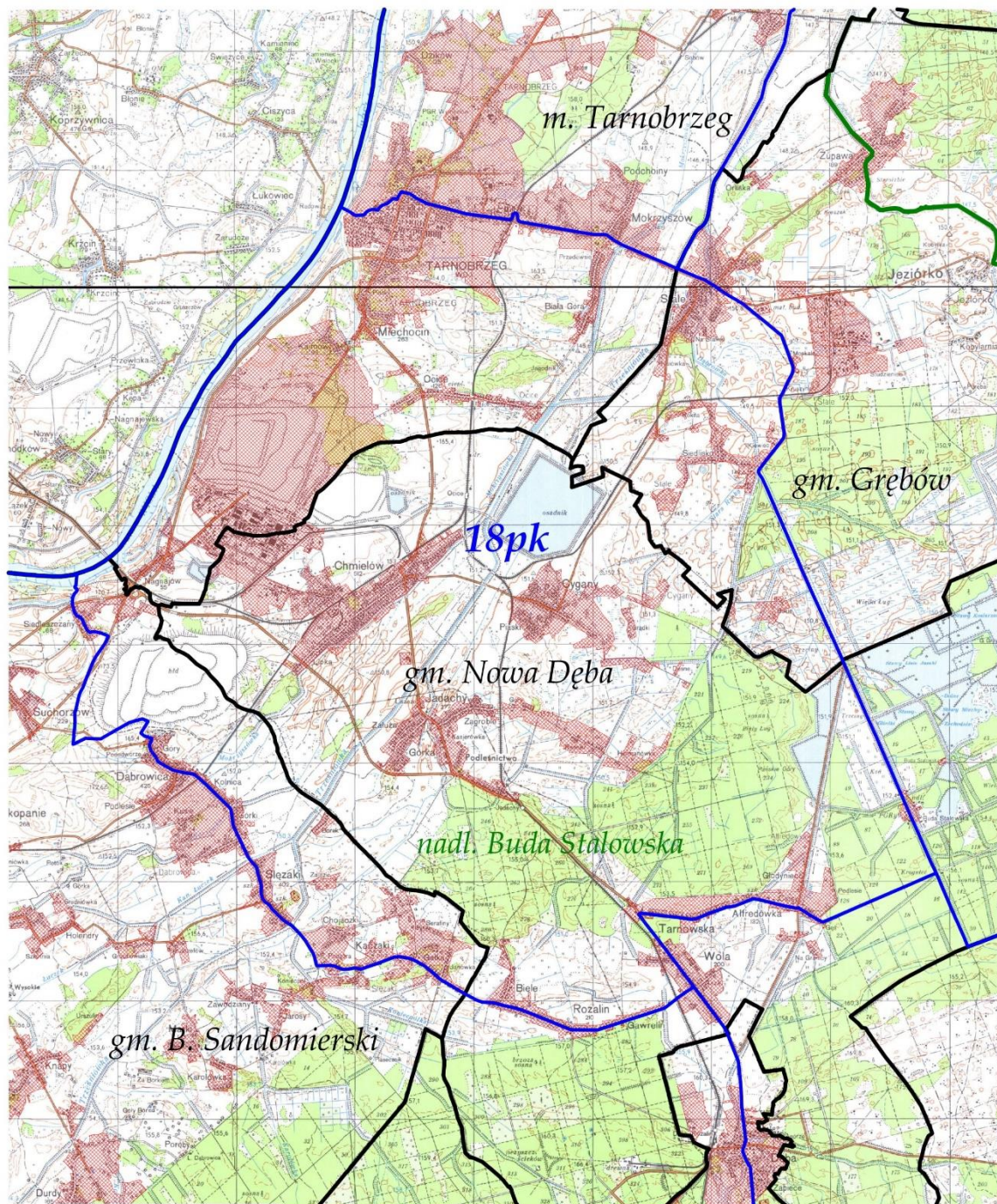
OBWÓD ŁOWIECKI nr 17pk

Skala 1:50000



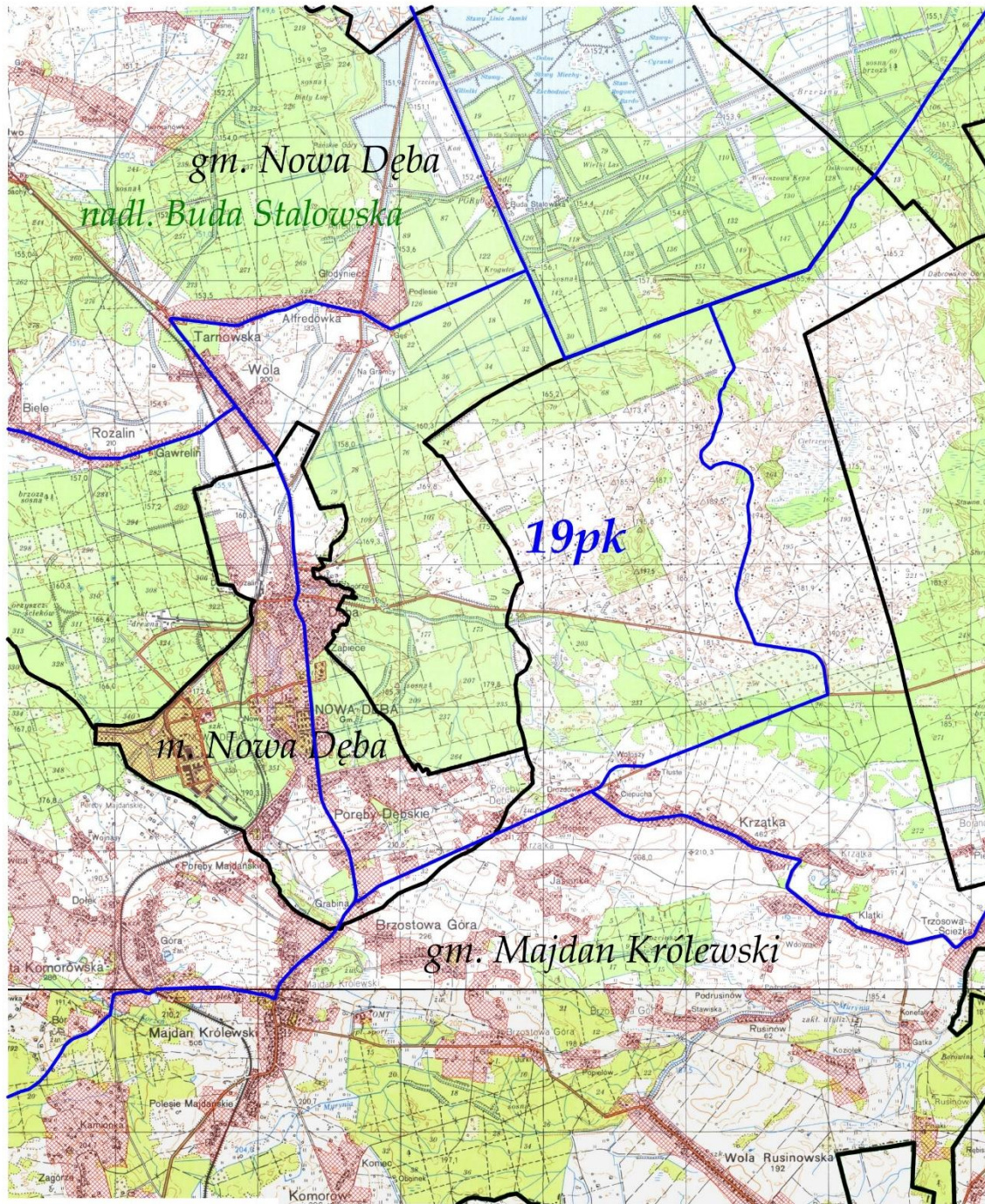
LEGENDA:	
tereny wyłączone	
granica obwodu	
granica gminy	
granica nadleśnictwa	
nr obwodu	17 pk
nazwa nadleśnictwa	nadl. Bilgoraj
nazwa gminy	gm. Harasiuki

OBWÓD ŁOWIECKI nr 18pk
Skala 1:60000



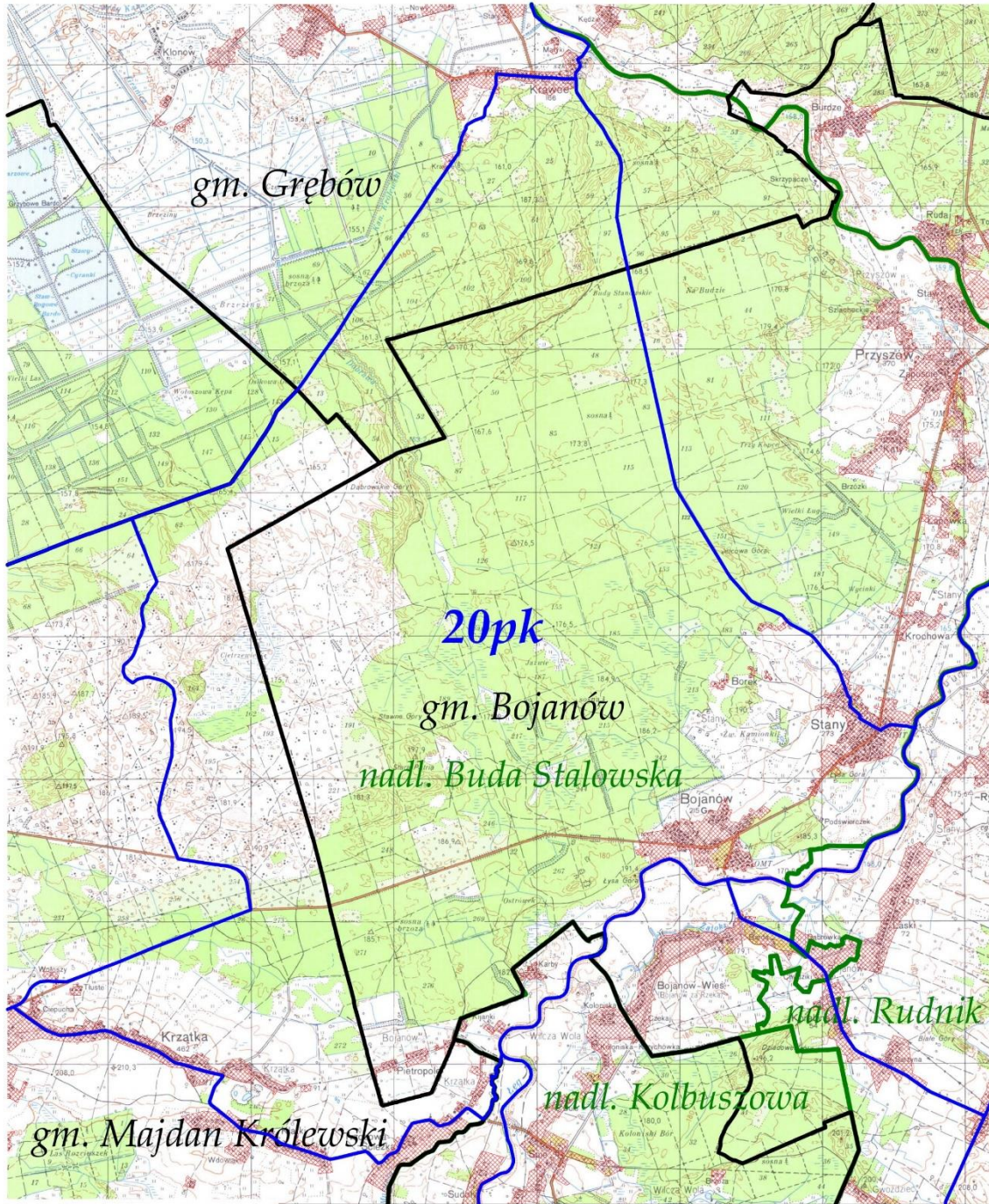
LEGENDA:	
tereny wyłączone	
granica obwodu	
granica gminy	
granica nadleśnictwa	
nr obwodu	18 pk
nazwa nadleśnictwa	nadm. Buda Stalowska
nazwa gminy	m. Tarnobrzeg, gm. Grębów, gm. Nowa Dęba, gm. B. Sandomierski

OBWÓD ŁOWIECKI nr 19pk
Skala 1:50000



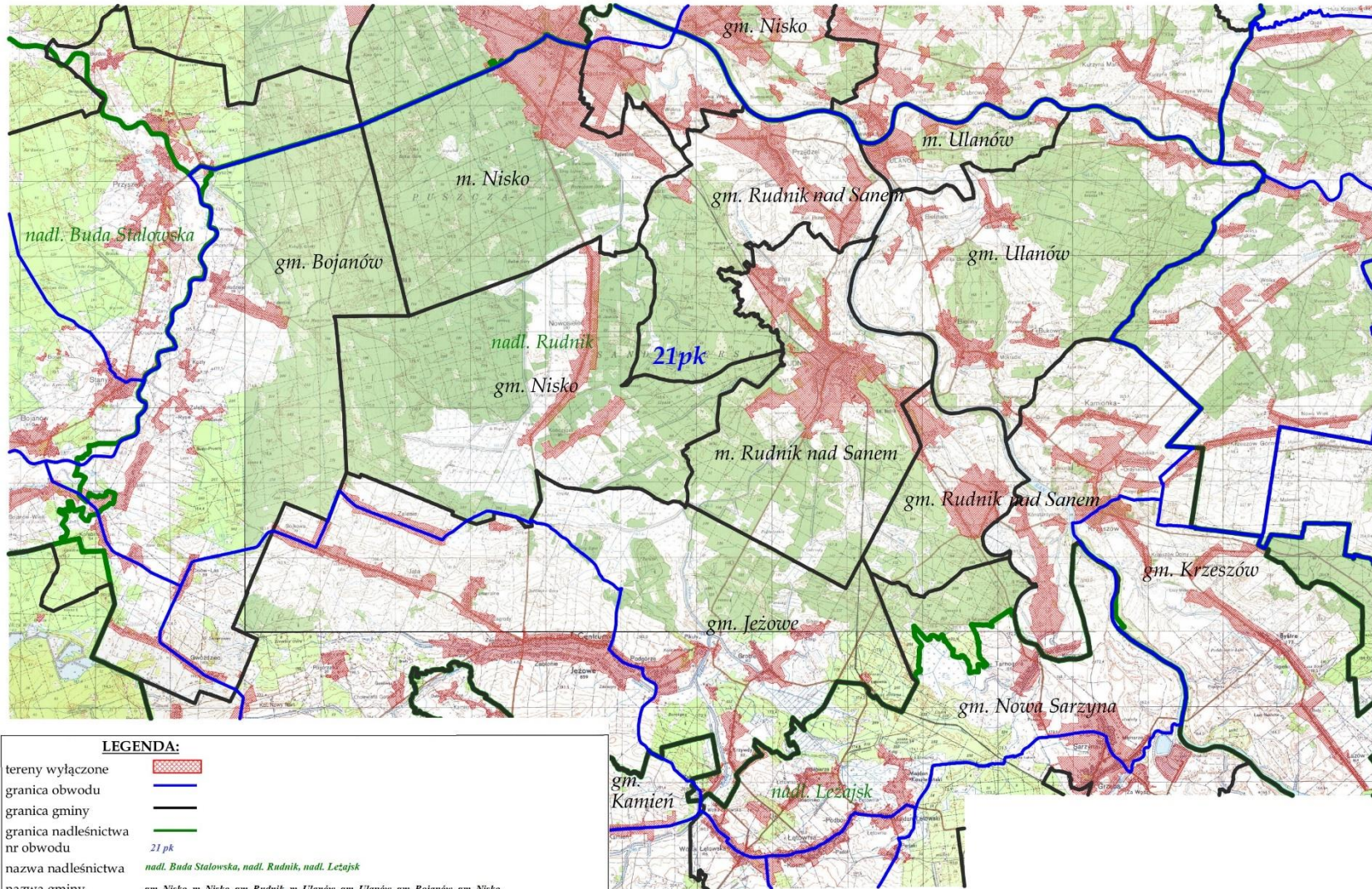
LEGENDA:	
tereny wyłączone	
granica obwodu	
granica gminy	
granica nadleśnictwa	
nr obwodu	19 pk
nazwa nadleśnictwa	nadm. Buda Stalowska
nazwa gminy	gm. Nowa Dęba, m. Nowa Dęba, gm. Majdan Królewski

OBWÓD ŁOWIECKI nr 20pk
Skala 1:50000



LEGENDA:	
tereny wyłączone	
granica obwodu	
granica gminy	
granica nadleśnictwa	
nr obwodu	20 pk
nazwa nadleśnictwa	nadl. Buda Stalowska, nadl. Rudnik, nadl. Kolbuszowa
nazwa gminy	gm. Grębów, gm. Bojanów, gm. Majdan Królewski

OBWÓD ŁOWIECKI nr 21pk
Skala 1:90000



LEGENDA:	
tereny wyłączone	
granica obwodu	
granica gminy	
granica nadleśnictwa	
nr obwodu	21pk
nazwa nadleśnictwa	nadm. Buda Stalowska, nadm. Rudnik, nadm. Leżajsk
nazwa gminy	gm. Nisko, m. Nisko, gm. Rudnik, m. Ulanów, gm. Ulanów, gm. Bojanów, gm. Nisko, m. Rudnik nad Sanem, gm. Rudnik nad Sanem, gm. Krzeszów, gm. Jezowe, gm. Nowa Sarzyna, gm. Kamień

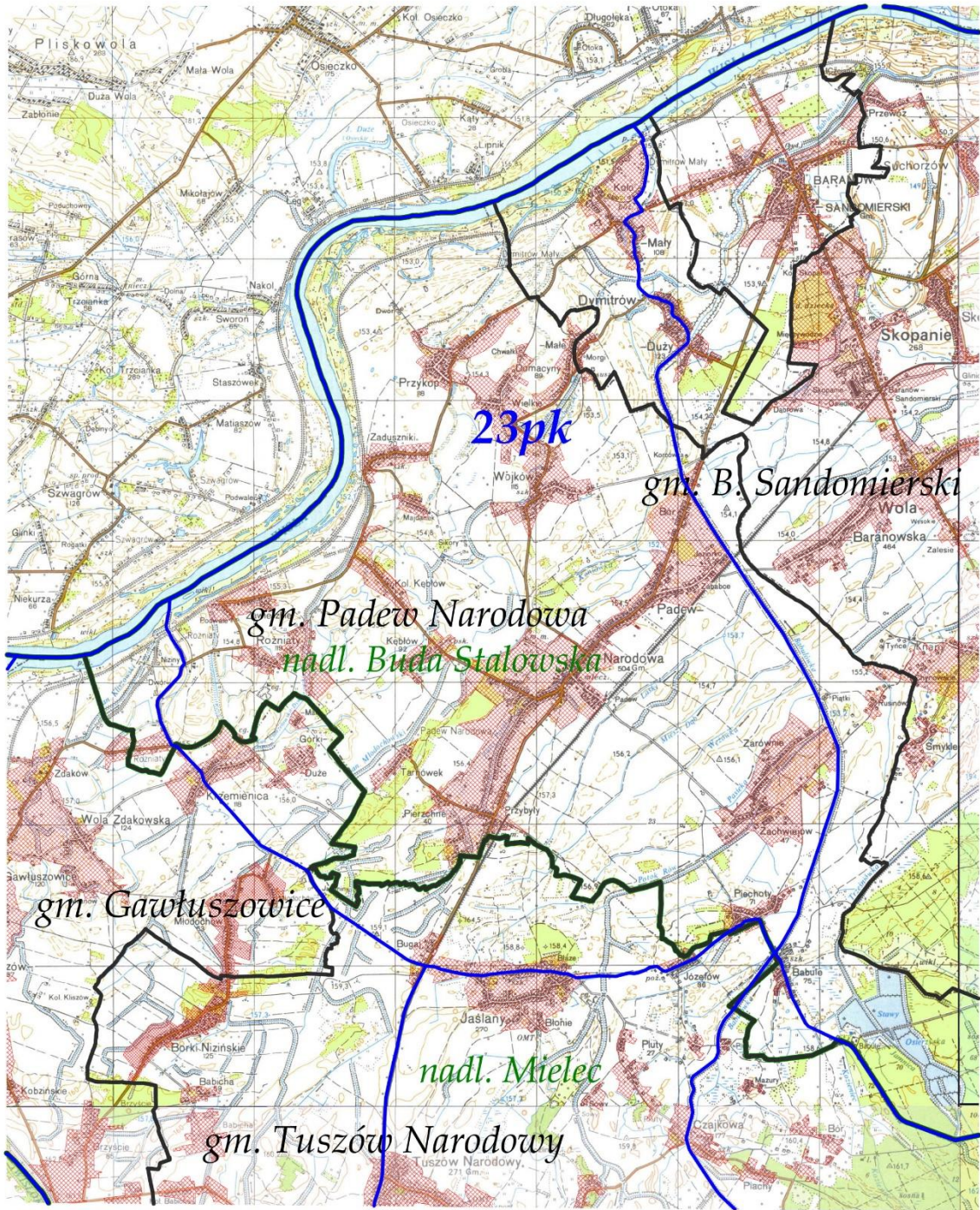
OBWÓD ŁOWIECKI nr 22pk

Skala 1:50000



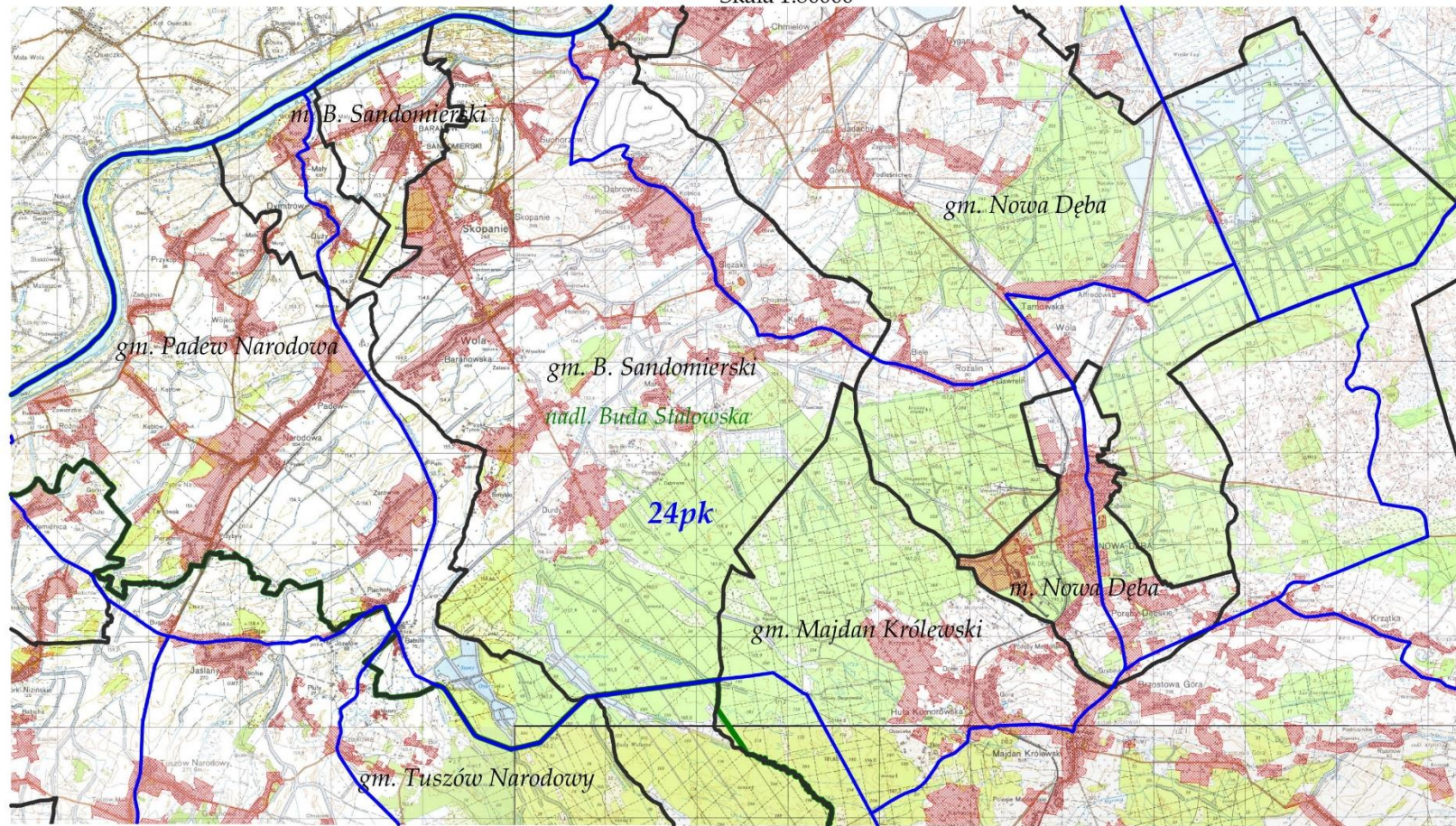
LEGENDA:	
tereny wyłączone	
granica obwodu	
granica gminy	
granica nadleśnictwa	
nr obwodu	22 pk
nazwa nadleśnictwa	nadl. Rudnik, nadl. Biłgoraj
nazwa gminy	gm. Harasiuki, gm. Krzeszów

OBWÓD ŁOWIECKI nr 23pk
Skala 1:50000



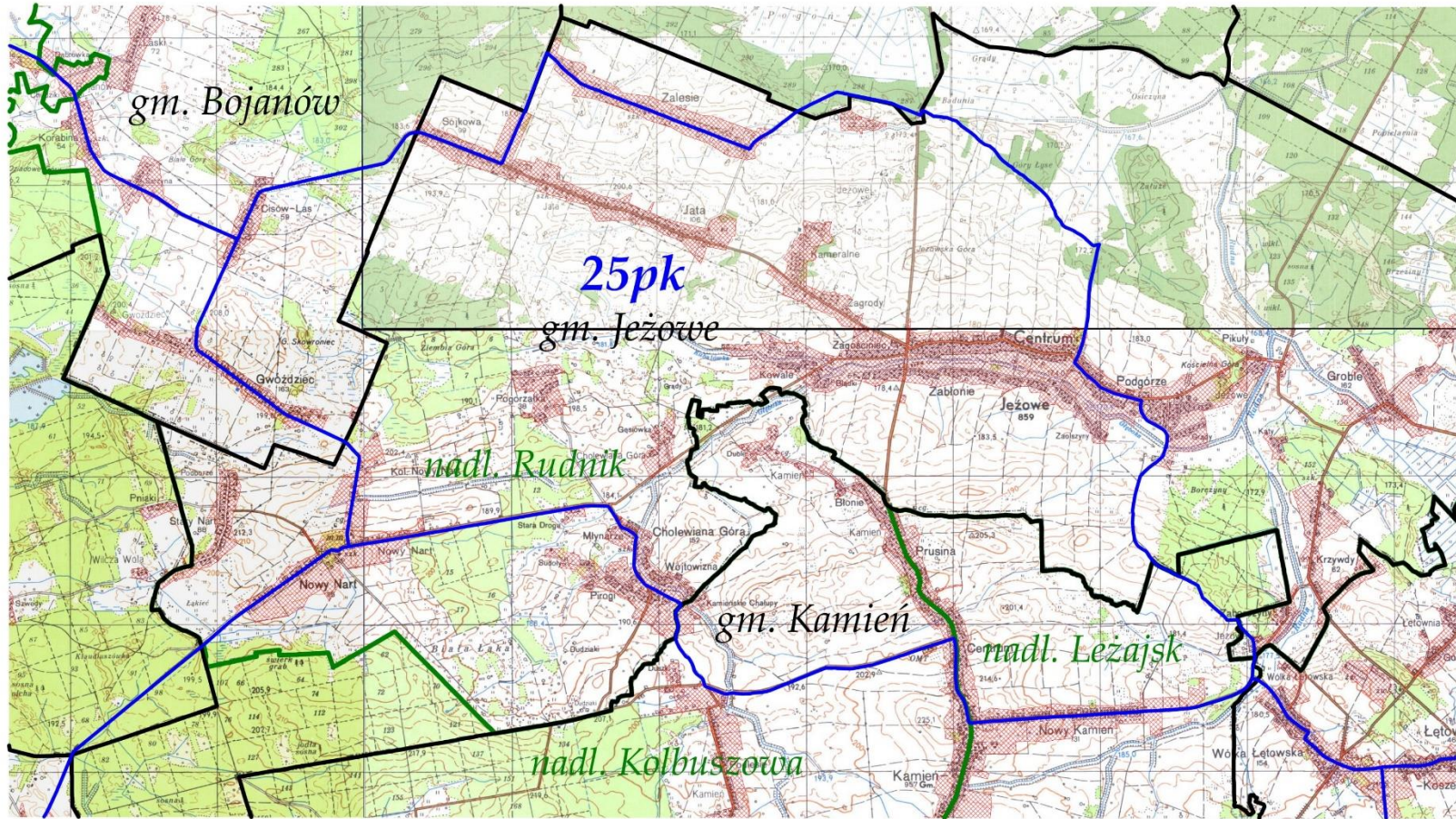
LEGENDA:	
tereny wyłączone	
granica obwodu	
granica gminy	
granica nadleśnictwa	
nr obwodu	23pk
nazwa nadleśnictwa	<i>nadleśnictwo Buda Stalowska, nadleśnictwo Mielec</i>
nazwa gminy	<i>gmina B. Sandomierski, gmina Gawłuszowice, gmina Padew Narodowa, gmina Tuszów Narodowy</i>

OBWÓD ŁOWIECKI nr 24pk
Skala 1:80000



LEGENDA:	
tereny wyłączone	
granica obwodu	
granica gminy	
granica nadleśnictwa	
nr obwodu	24pk
nazwa nadleśnictwa	nadm. Buda Stalowska
nazwa gminy	m. B. Sandomierski, gm. B. Sandomierski, gm. Nowa Dęba, m. Nowa Dęba, gm. Padew Narodowa, gm. Majdan Królewski, gm. Tuszów Narodowy

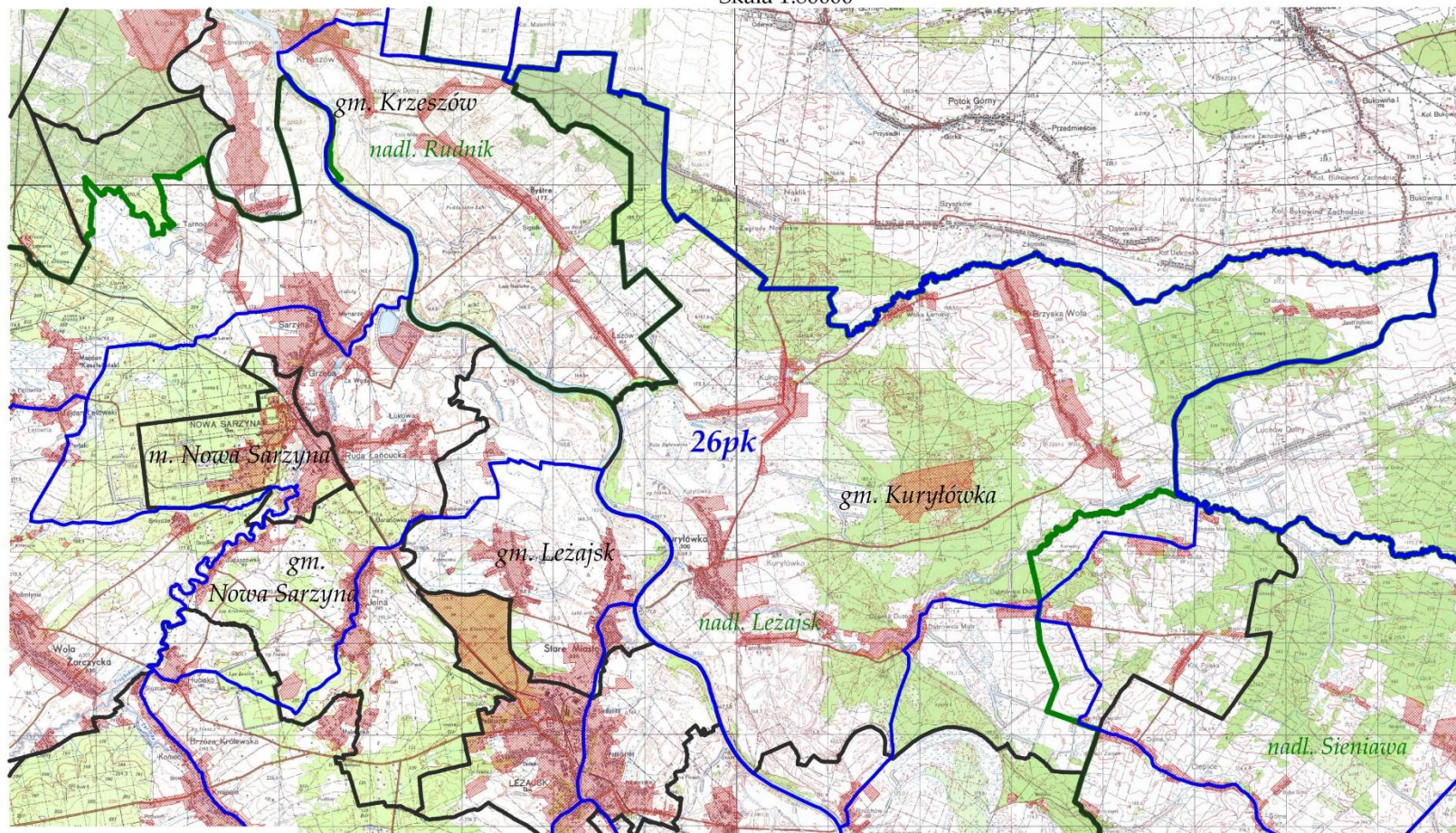
OBWÓD ŁOWIECKI nr 25pk
Skala 1:50000



LEGENDA:

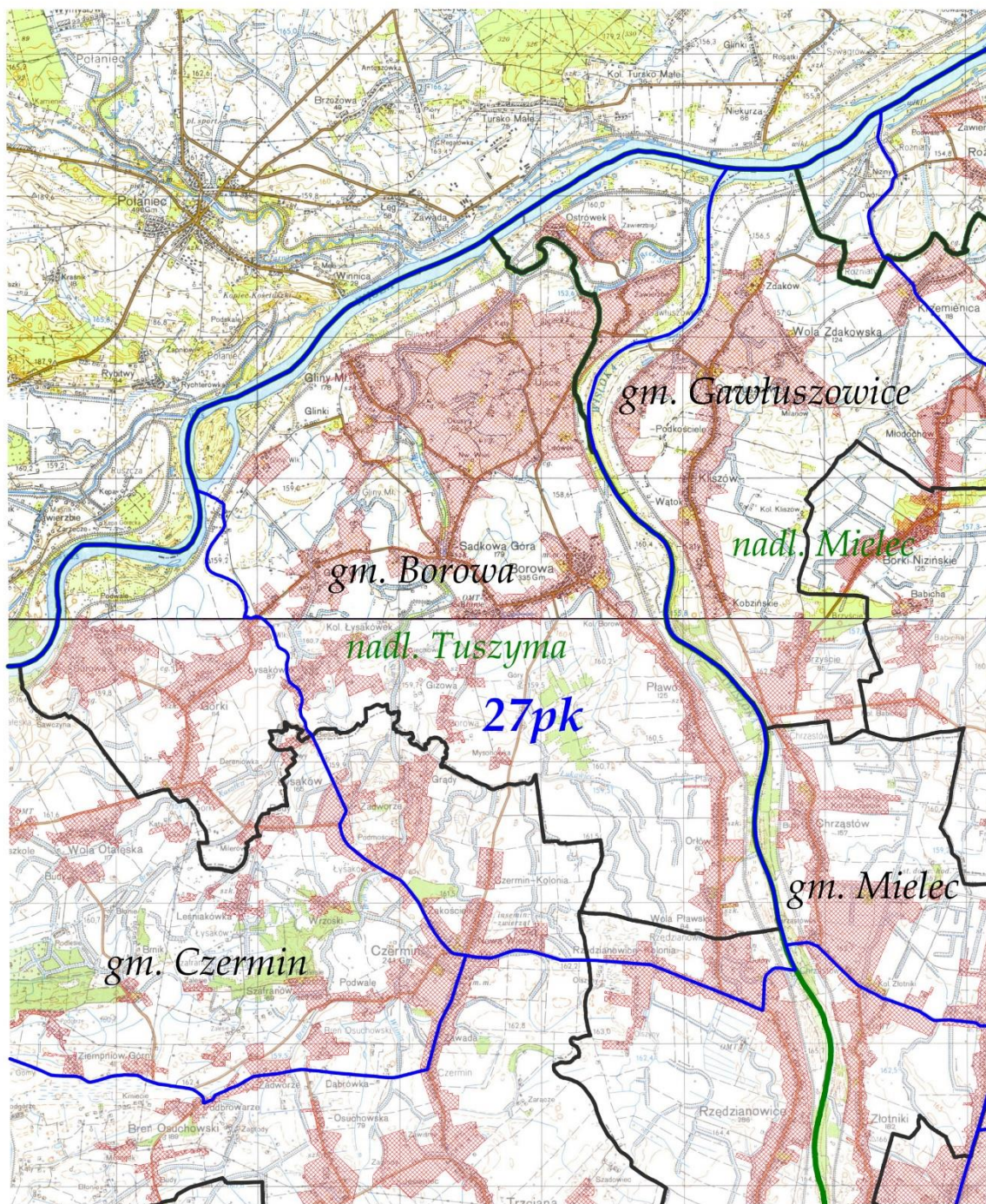
tereny wyłączone	
granica obwodu	
granica gminy	
granica nadleśnictwa	
nr obwodu	25 pk
nazwa nadleśnictwa	nadl. Rudnik, nadl. Leżajsk, nadl. Kolbuszowa
nazwa gminy	gm. Bojanów, gm. Jeżowe, gm. Kamień

OBWÓD ŁOWIECKI nr 26pk
Skala 1:80000



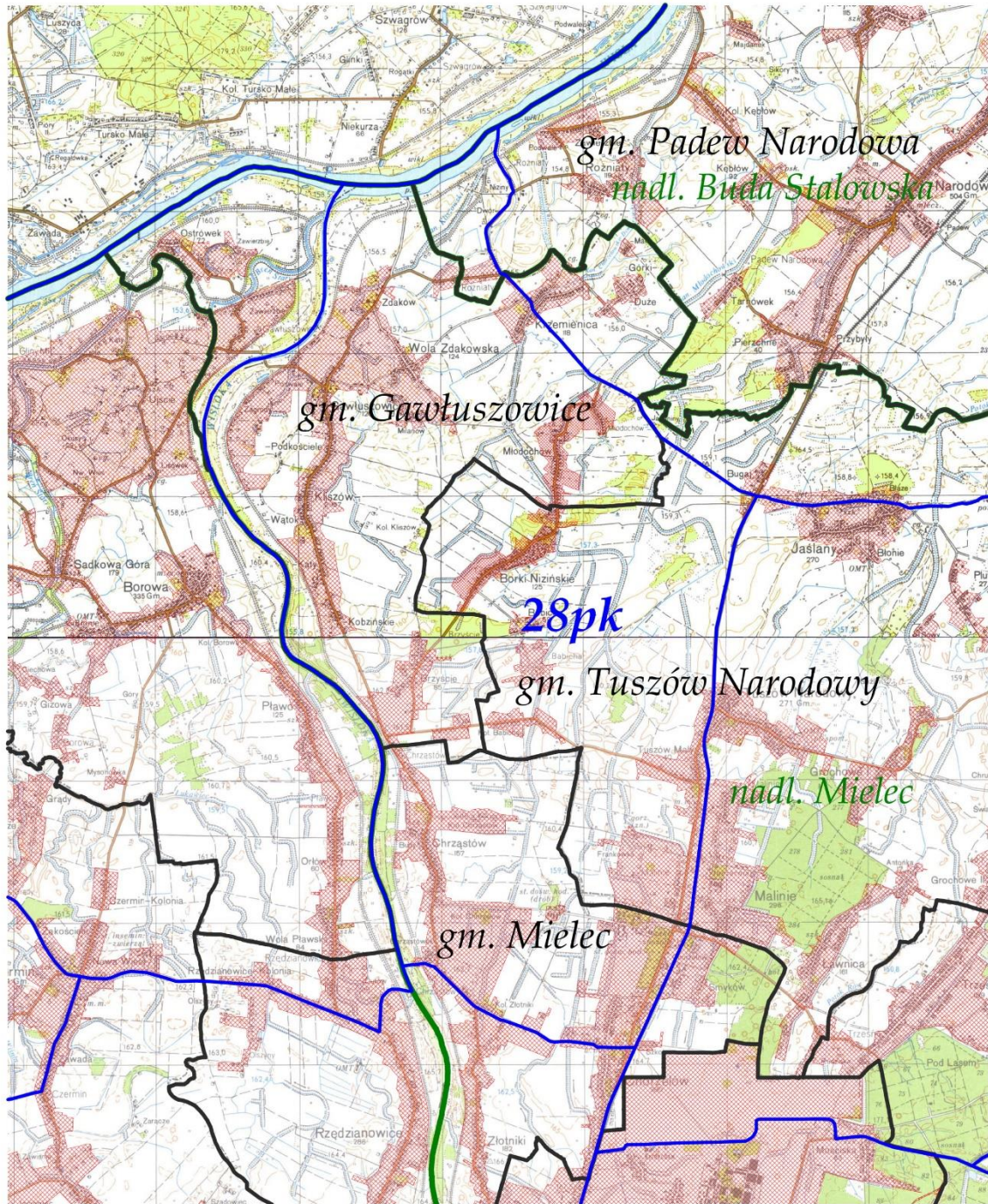
LEGENDA:	
tereny wyłączone	
granica obwodu	
granica gminy	
granica nadleśnictwa	
nr obwodu	26 pk
nazwa nadleśnictwa	nadl. Rudnik, nadl. Leżajsk
nazwa gminy	gm. Krzeszów, m. Nowa Sarzyna, gm. Nowa Sarzyna, gm. Leżajsk, gm. Kuryłówka

OBWÓD ŁOWIECKI nr 27pk
Skala 1:50000



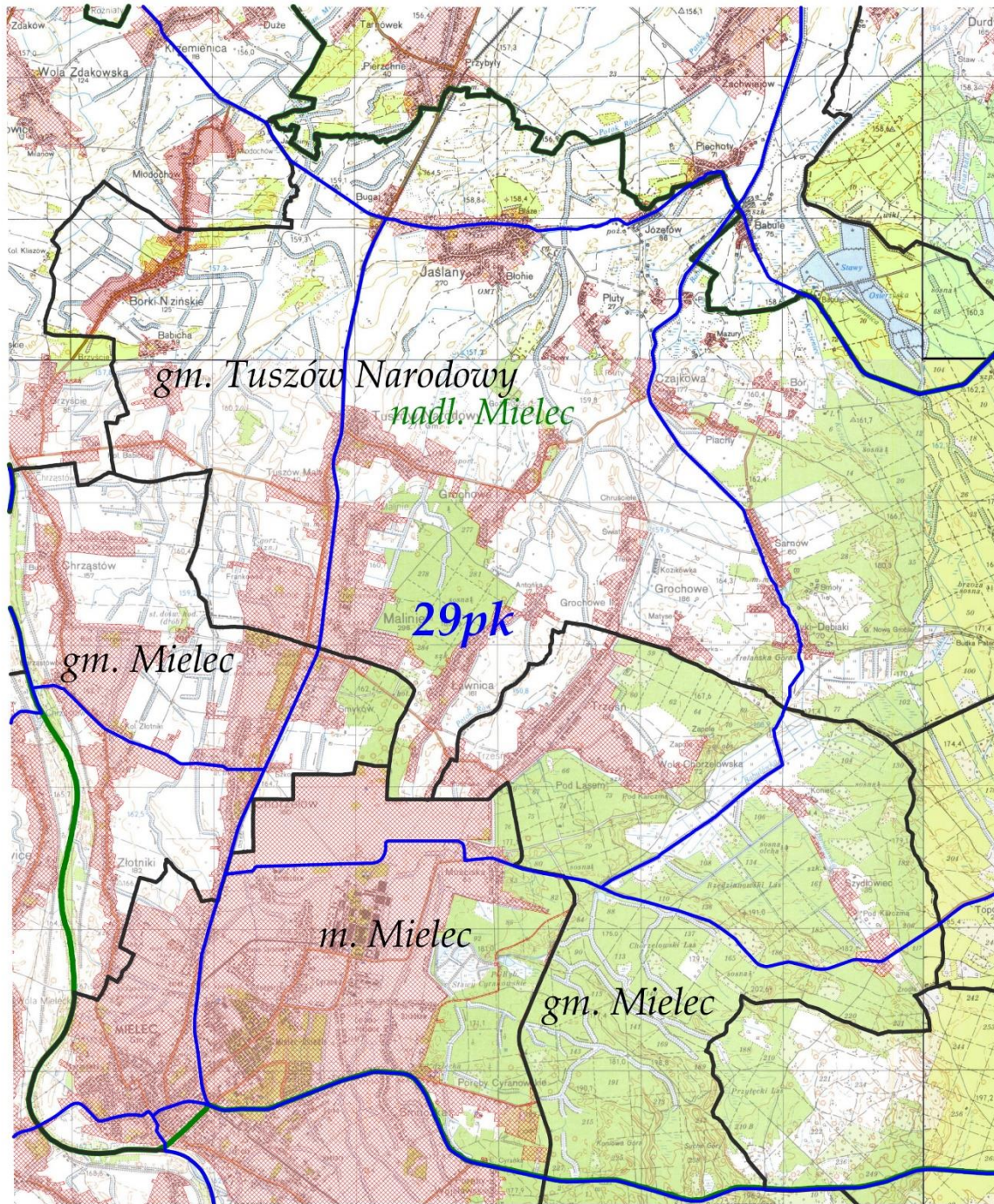
LEGENDA:	
tereny wyłączone	
granica obwodu	
granica gminy	
granica nadleśnictwa nr obwodu	
27pk	
nazwa nadleśnictwa	<i>nadl. Mielec, nadl. Tuszynia</i>
nazwa gminy	<i>gm. Borowa, gm. Czermin, gm. Gawłuszowice, gm. Mielec</i>

OBWÓD ŁOWIECKI nr 28pk
Skala 1:50000



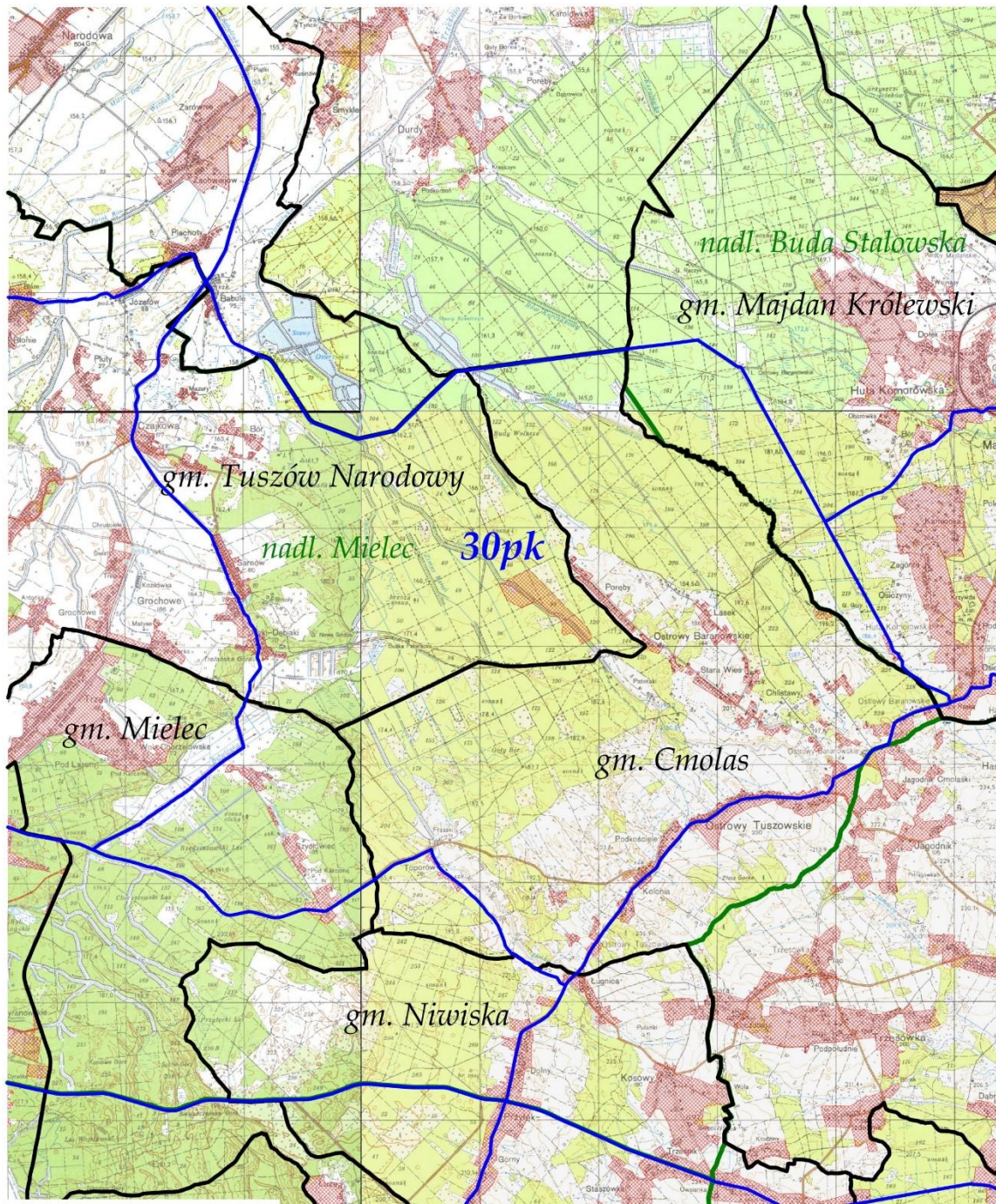
LEGENDA:	
tereny wyłączone	
granica obwodu	
granica gminy	
granica nadleśnictwa	
nr obwodu	28pk
nazwa nadleśnictwa	nadm. Buda Stalowska, nadm. Mielec
nazwa gminy	gm. Gawłuszowice, gm. Mielec, gm. Padew Narodowa, gm. Tuszów Narodowy

OBWÓD ŁOWIECKI nr 29pk
Skala 1:50000



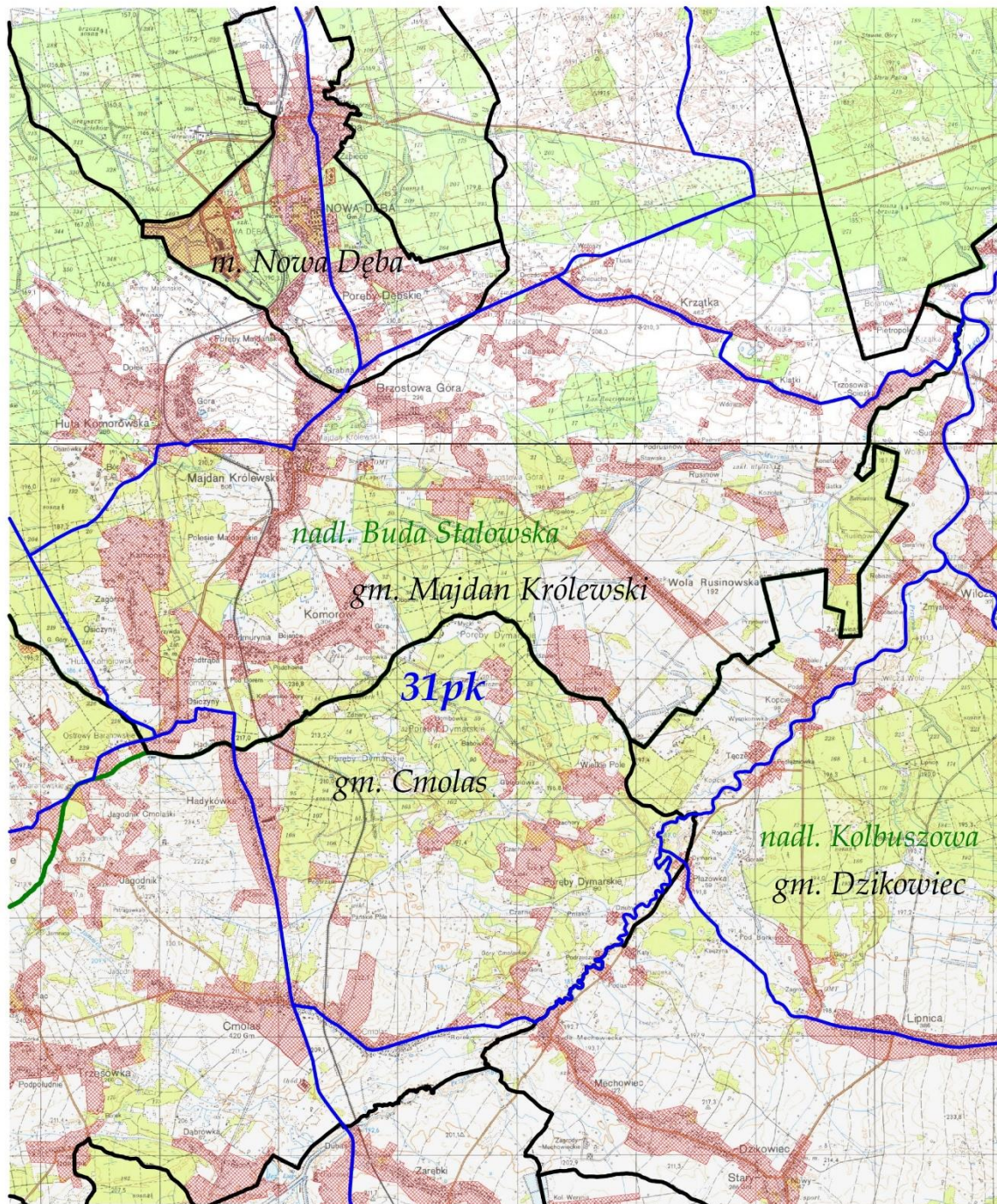
LEGENDA:	
tereny wyłączone	
granica obwodu	
granica gminy	
granica nadleśnictwa	
nr obwodu	29pk
nazwa nadleśnictwa	nadl. Mielec
nazwa gminy	gm. Mielec, m. Mielec, gm. Tuszów Narodowy

OBWÓD ŁOWIECKI nr 30pk
Skala 1:60000



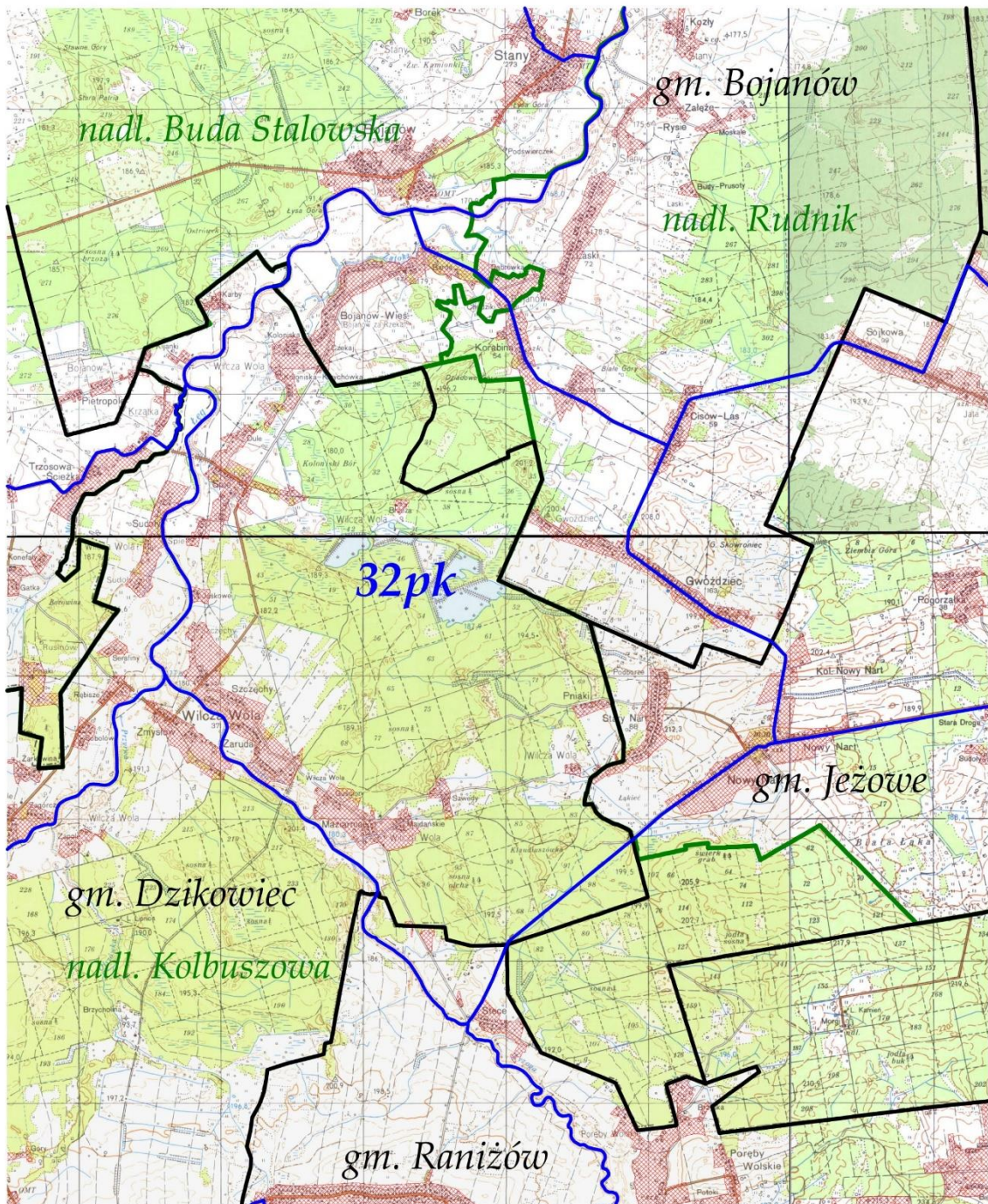
LEGENDA:	
tereny wyłączone	
granica obwodu	
granica gminy	
granica nadleśnictwa	
nr obwodu	30 pk
nazwa nadleśnictwa	nadl. Buda Stalowska, nadl. Mielec
nazwa gminy	gm. Majdan Królewski, gm. Tuszów Narodowy, gm. Mielec, gm. Cmolas, gm. Niwiska

OBWÓD ŁOWIECKI nr 31pk
Skala 1:60000



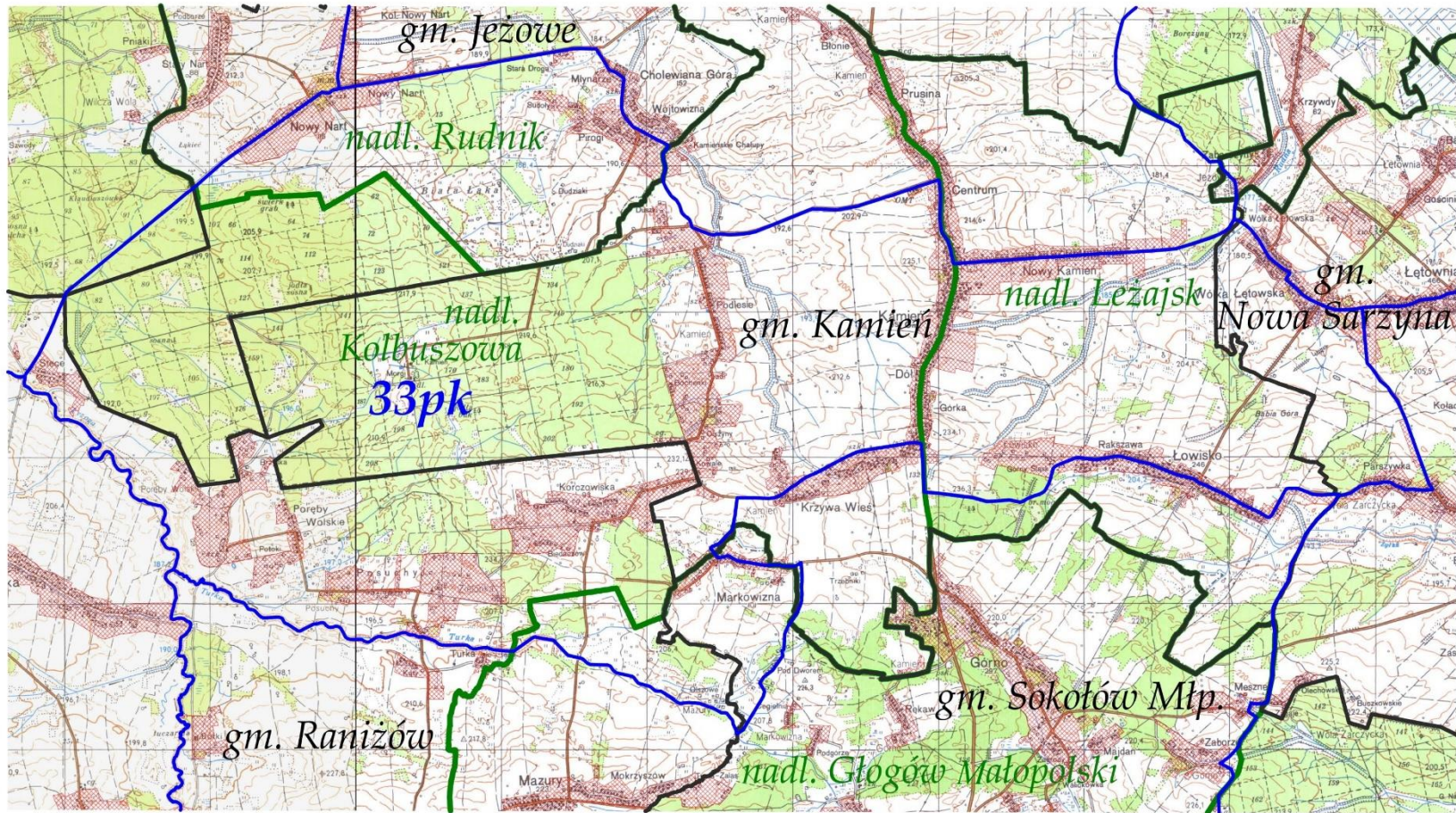
LEGENDA:	
tereny wyłączone	
granica obwodu	
granica gminy	
granica nadleśnictwa	
nr obwodu	31pk
nazwa nadleśnictwa	nadl. Buda Stalowska, nadl. Kolbuszowa
nazwa gminy	m. Nowa Dęba, gm. Majdan Królewski, gm. Cmolas, gm. Dzikowiec

OBWÓD ŁOWIECKI nr 32pk
Skala 1:50000



LEGENDA:	
tereny wyłączone	
granica obwodu	
granica gminy	
granica nadleśnictwa	
nr obwodu	32 pk
nazwa nadleśnictwa	nadm. Buda Stalowska, nadm. Rudnik, nadm. Kolbuszowa
nazwa gminy	gm. Bojanów, gm. Jezowe, gm. Dzikowiec, gm. Raniżów

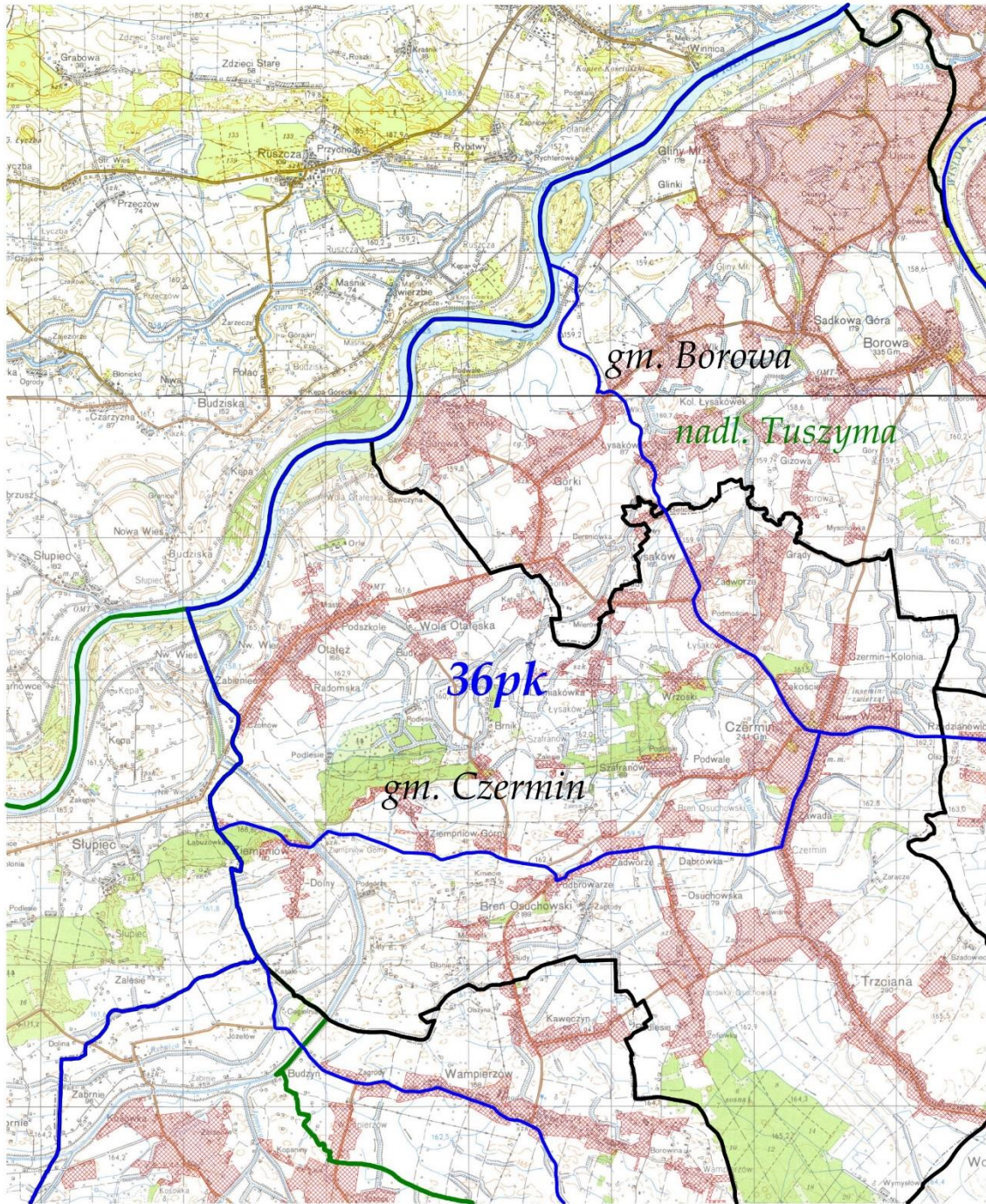
OBWÓD ŁOWIECKI nr 33pk
Skala 1:50000



LEGENDA:

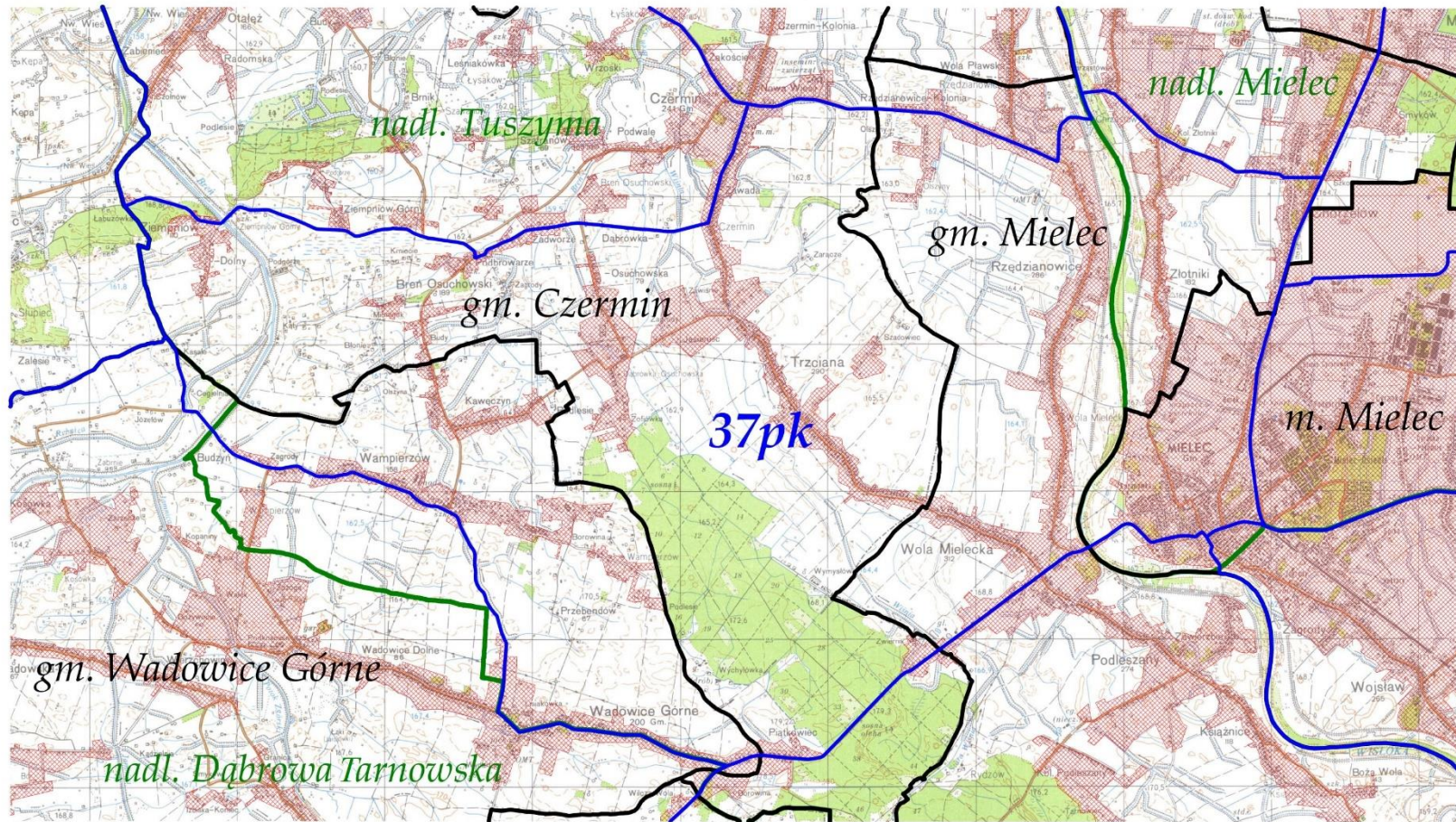
tereny wyłączone	
granica obwodu	
granica gminy	
granica nadleśnictwa	
nr obwodu	33 pk
nazwa nadleśnictwa	nadl. Rudnik, nadl. Leżajsk, nadl. Kolbuszowa, nadl. Głogów Małopolski
nazwa gminy	gm. Jezów, gm. Nowa Sarczyna, gm. Kamień, gm. Raniszów, gm. Sokółów Młp.

OBWÓD ŁOWIECKI nr 36pk
Skala 1:50000



LEGENDA:	
tereny wylączone	
granica obwodu	
granica gminy	
granica nadleśnictwa	
nr obwodu	36 pk
nazwa nadleśnictwa	nadl. Tuszyna
nazwa gminy	gm. Borowa, gm. Czermin

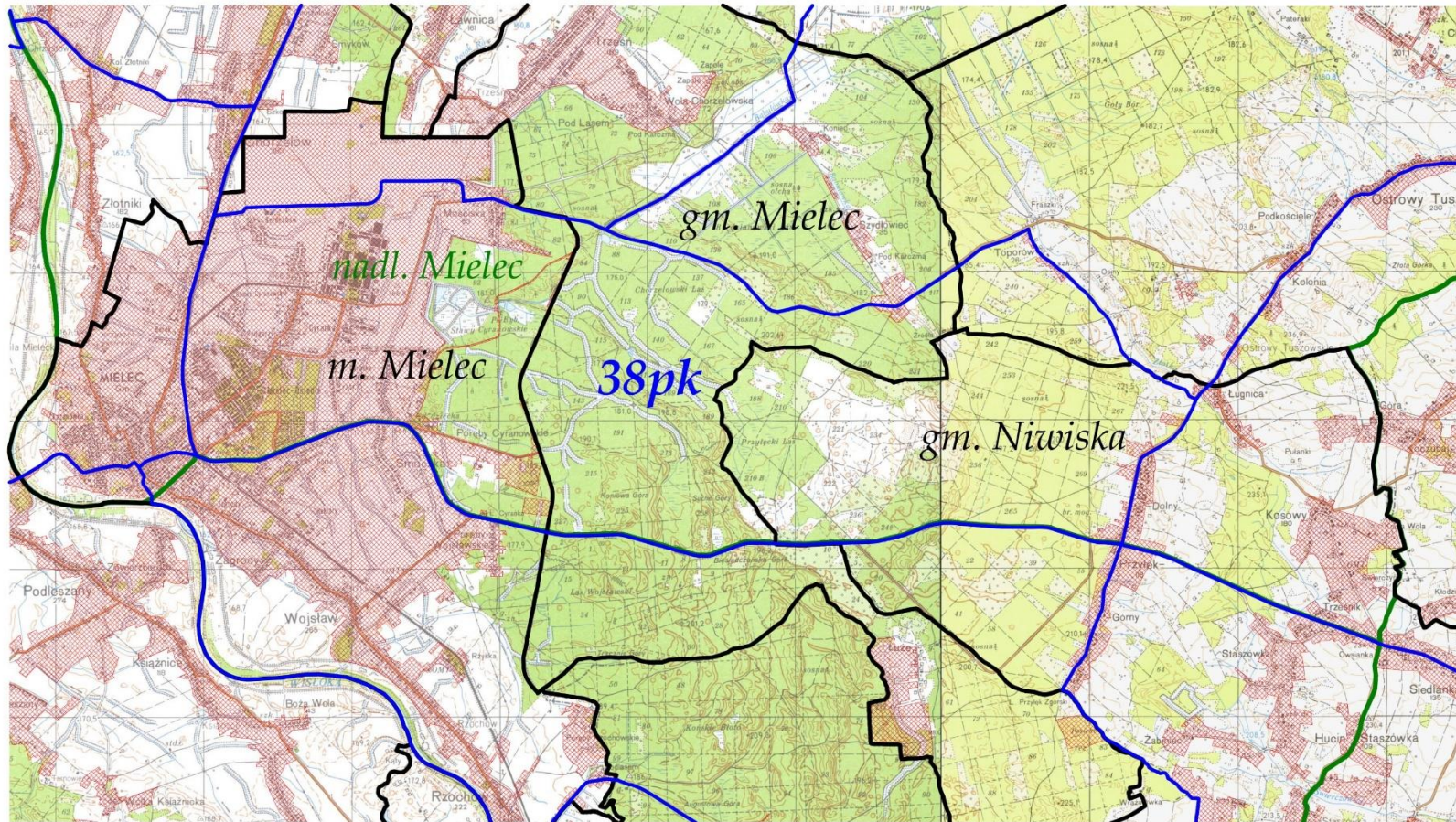
OBWÓD ŁOWIECKI nr 37pk
Skala 1:50000



LEGENDA:	
tereny wyłączone	
granica obwodu	
granica gminy	
granica nadleśnictwa	
nr obwodu	37pk
nazwa nadleśnictwa	nadm. Mielec, nadm. Tuszynia, nadm. Dąbrowa Tarnowska
nazwa gminy	gm. Mielec, gm. Czermin, m. Mielec, gm. Wadowice Górne

OBWÓD ŁOWIECKI nr 38pk

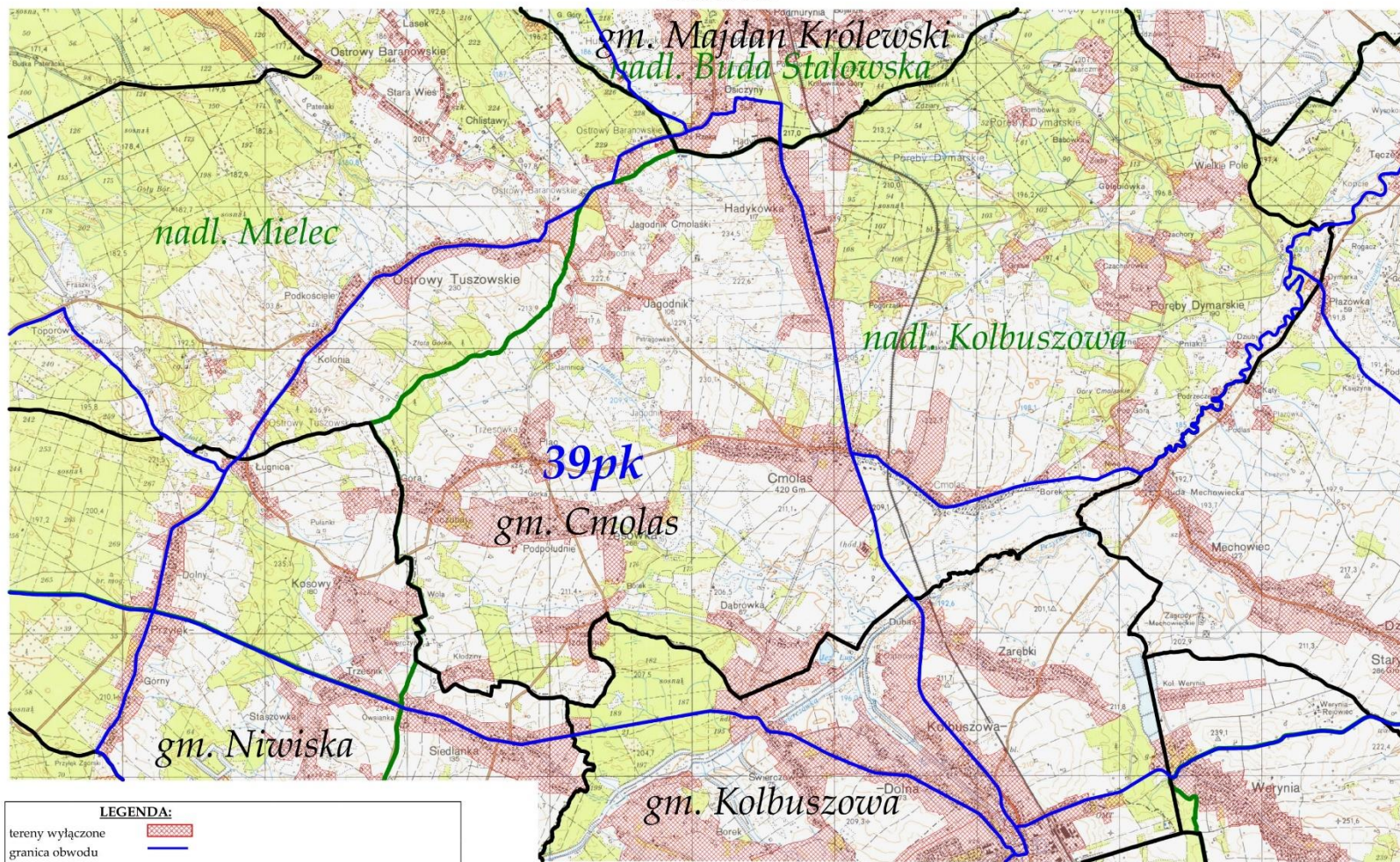
Skala 1:50000



LEGENDA:	
tereny wyłączone	
granica obwodu	
granica gminy	
granica nadleśnictwa	
nr obwodu	38 pk
nazwa nadleśnictwa	nadm. Mielec
nazwa gminy	gm. Mielec, m. Mielec, gm. Niwiska

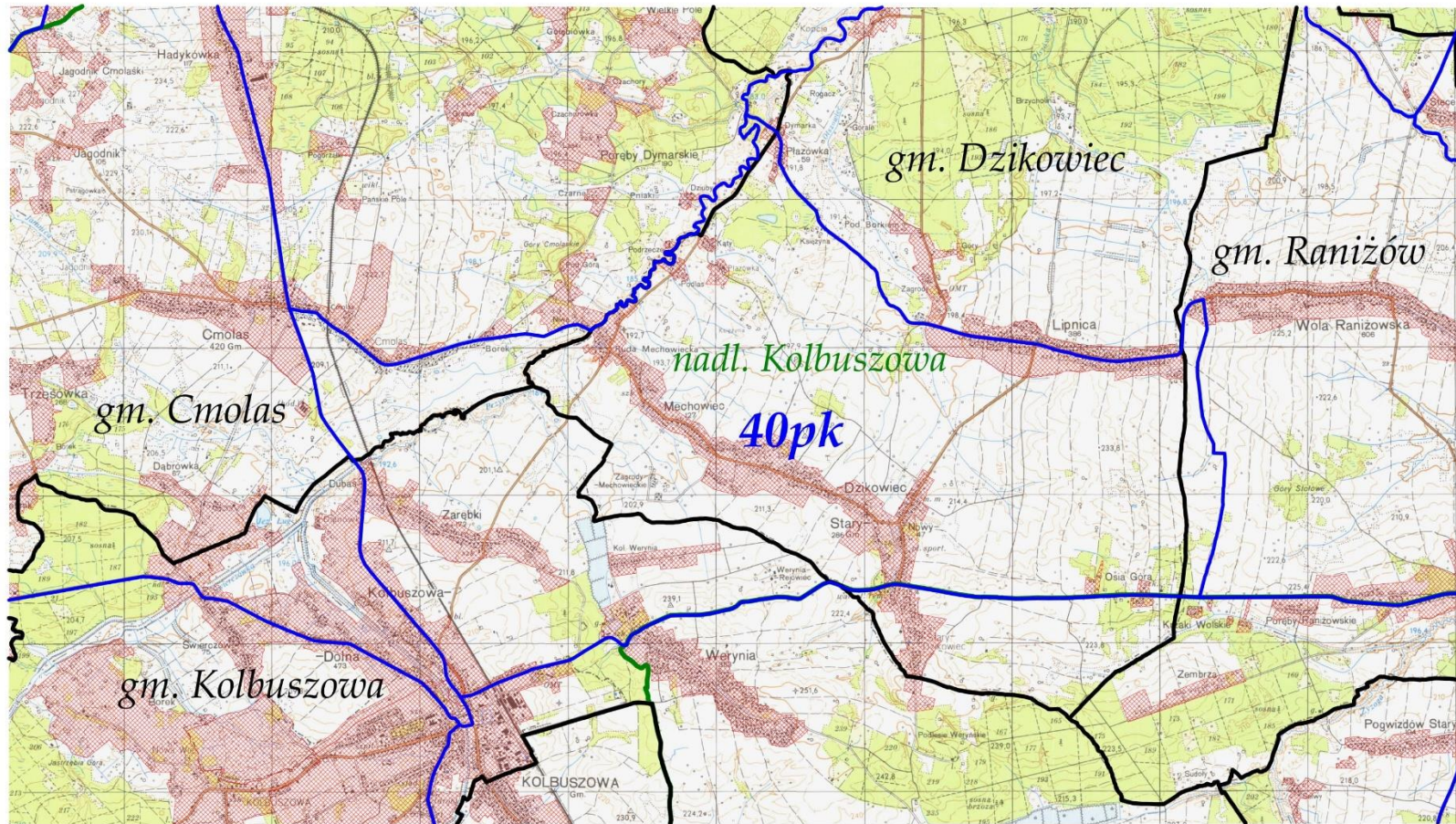
OBWÓD ŁOWIECKI nr 39pk

Skala 1:50000



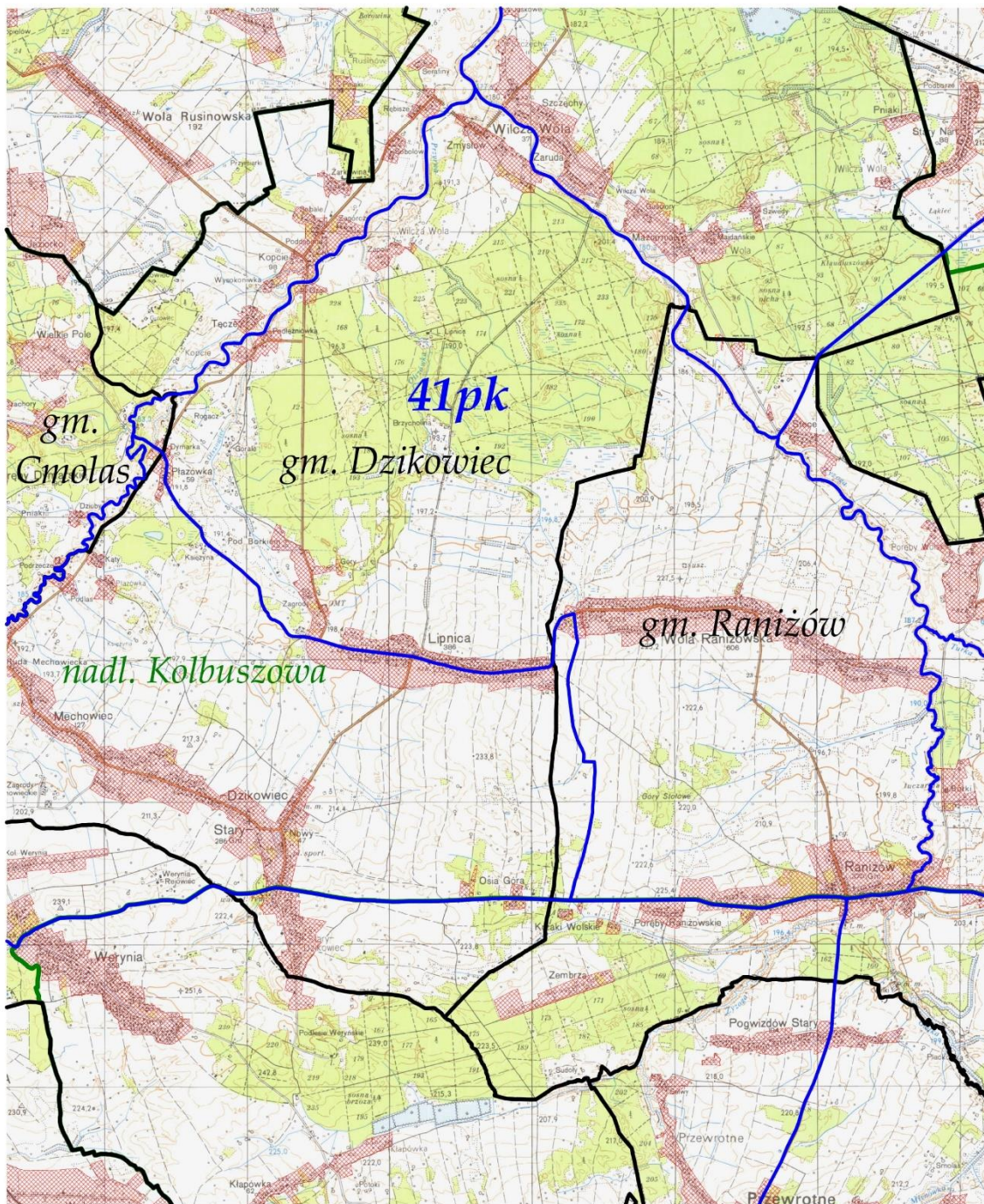
LEGENDA:	
tereny wyłączone	
granica obwodu	
granica gminy	
granica nadleśnictwa	
nr obwodu	39pk
nazwa nadleśnictwa	nadl. Buda Stalowska, nadl. Mielec, nadl. Kolbuszowa
nazwa gminy	gm. Majdan Królewski, gm. Cmolas, gm. Niviska, gm. Kolbuszowa

OBWÓD ŁOWIECKI nr 40pk
Skala 1:50000



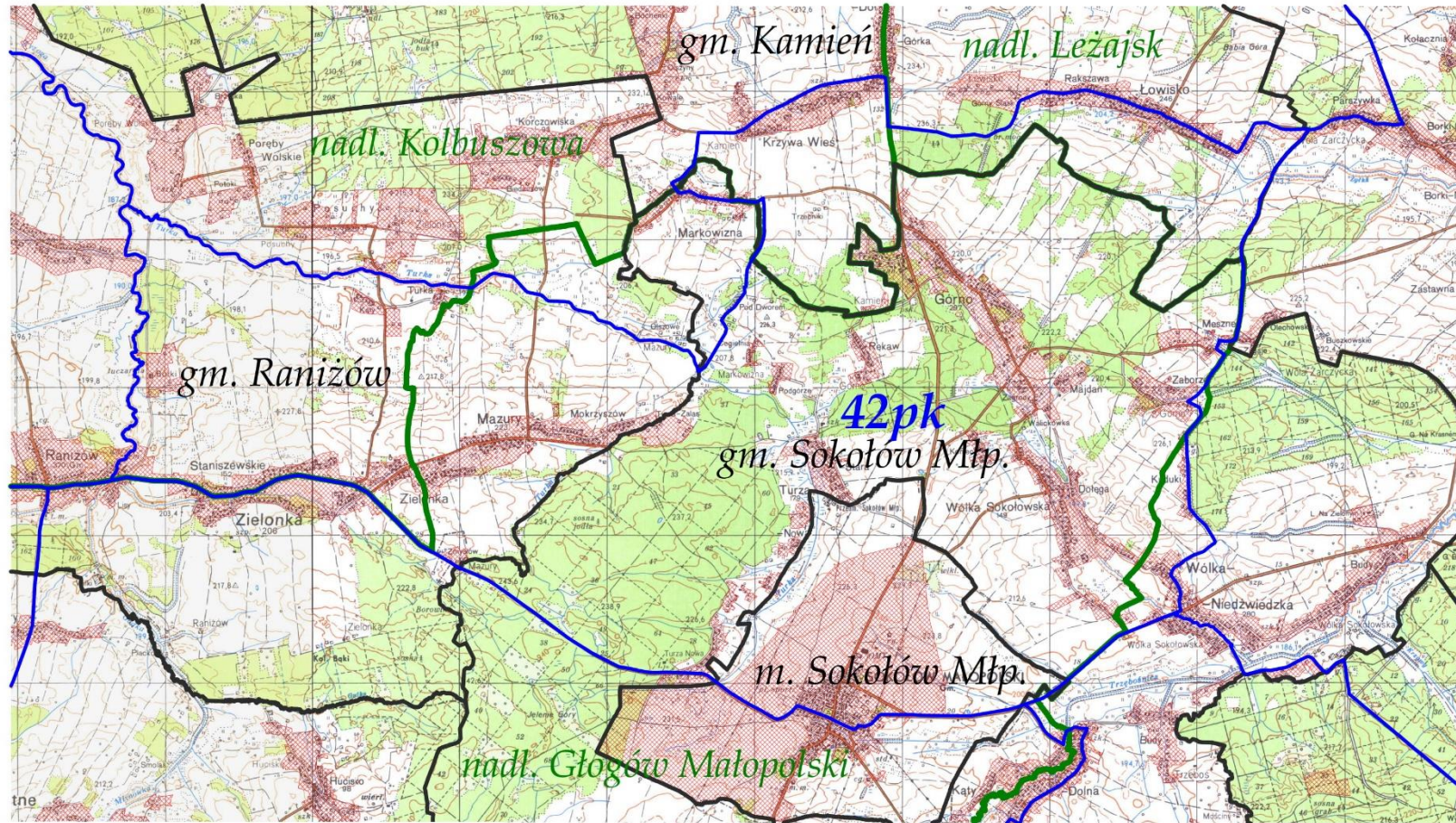
LEGENDA:	
tereny wyłączone	
granica obwodu	
granica gminy	
granica nadleśnictwa	
nr obwodu	40 pk
nazwa nadleśnictwa	nadm. Kolbuszowa
nazwa gminy	gm. Dzikowiec, gm. Ranizów, gm. Cmolas, gm. Kolbuszowa

OBWÓD ŁOWIECKI nr 41pk
Skala 1:50000



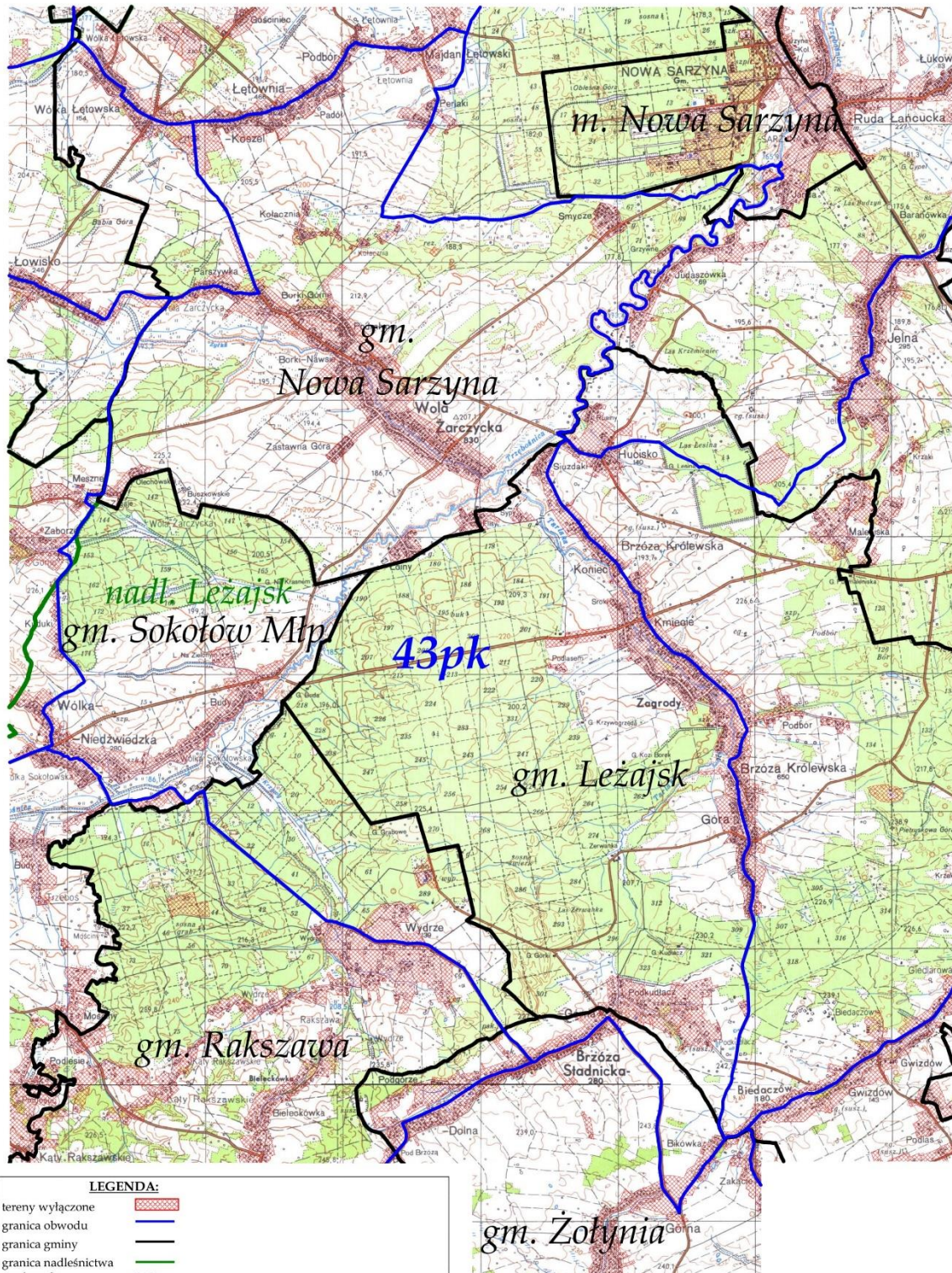
LEGENDA:	
tereny wyłączone	
granica obwodu	
granica gminy	
granica nadleśnictwa	
nr obwodu	41 pk
nazwa nadleśnictwa	nadm. Kolbuszowska
nazwa gminy	gm. Cmolas, gm. Dzikowiec, gm. Raniszów

OBWÓD ŁOWIECKI nr 42pk
Skala 1:50000



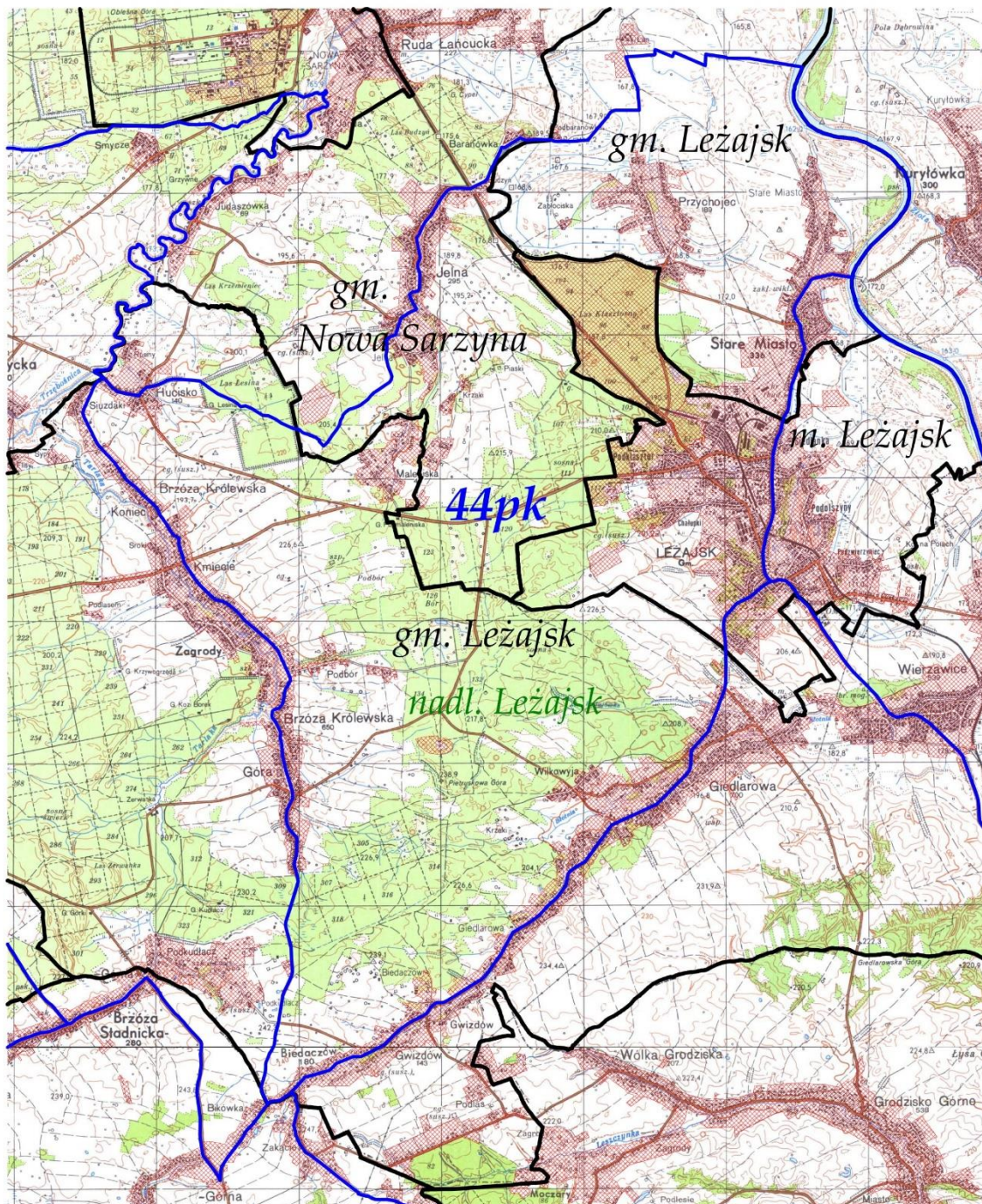
LEGENDA:	
tereny wyłączone	
granica obwodu	
granica gminy	
granica nadleśnictwa	
nr obwodu	42pk
nazwa nadleśnictwa	nadl. Głogów Małopolski, nadl. Kolbuszowa, nadl. Leżajsk
nazwa gminy	gm. Kamień, gm. Sokółów Młp., m. Sokółów Młp., gm. Raniszów

OBWÓD ŁOWIECKI nr 43pk
Skala 1:50000



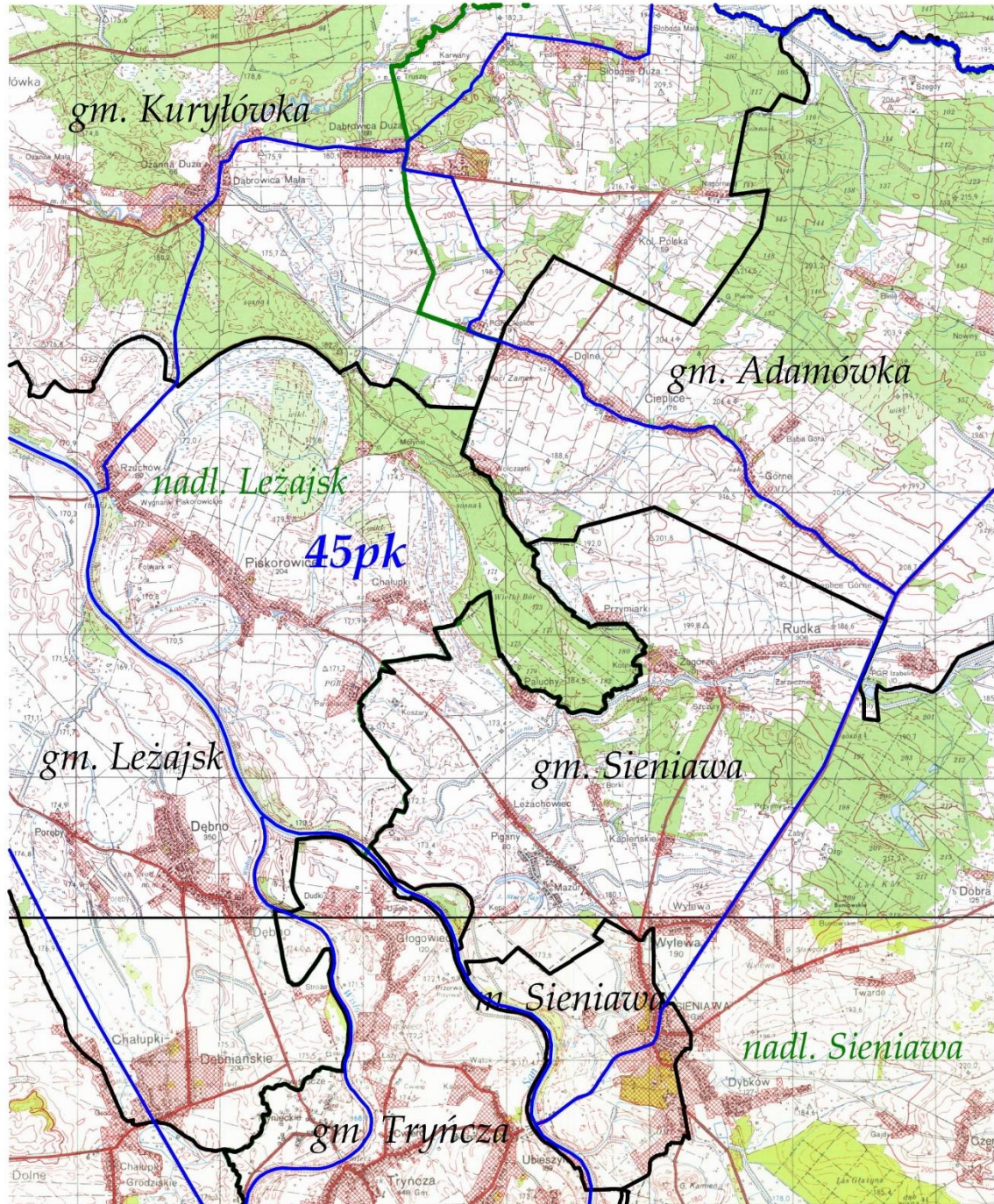
LEGENDA:	
tereny wylądzone	
granica obwodu	
granica gminy	
granica nadleśnictwa	
nr obwodu	43 pk
nazwa nadleśnictwa	nadl. Leżański
nazwa gminy	m. Nowa Sarzyna, gm. Nowa Sarzyna, gm. Sokółów Młp., gm. Leżański, gm. Rakszawa, gm. Żolynia

OBWÓD ŁOWIECKI nr 44pk
Skala 1:50000



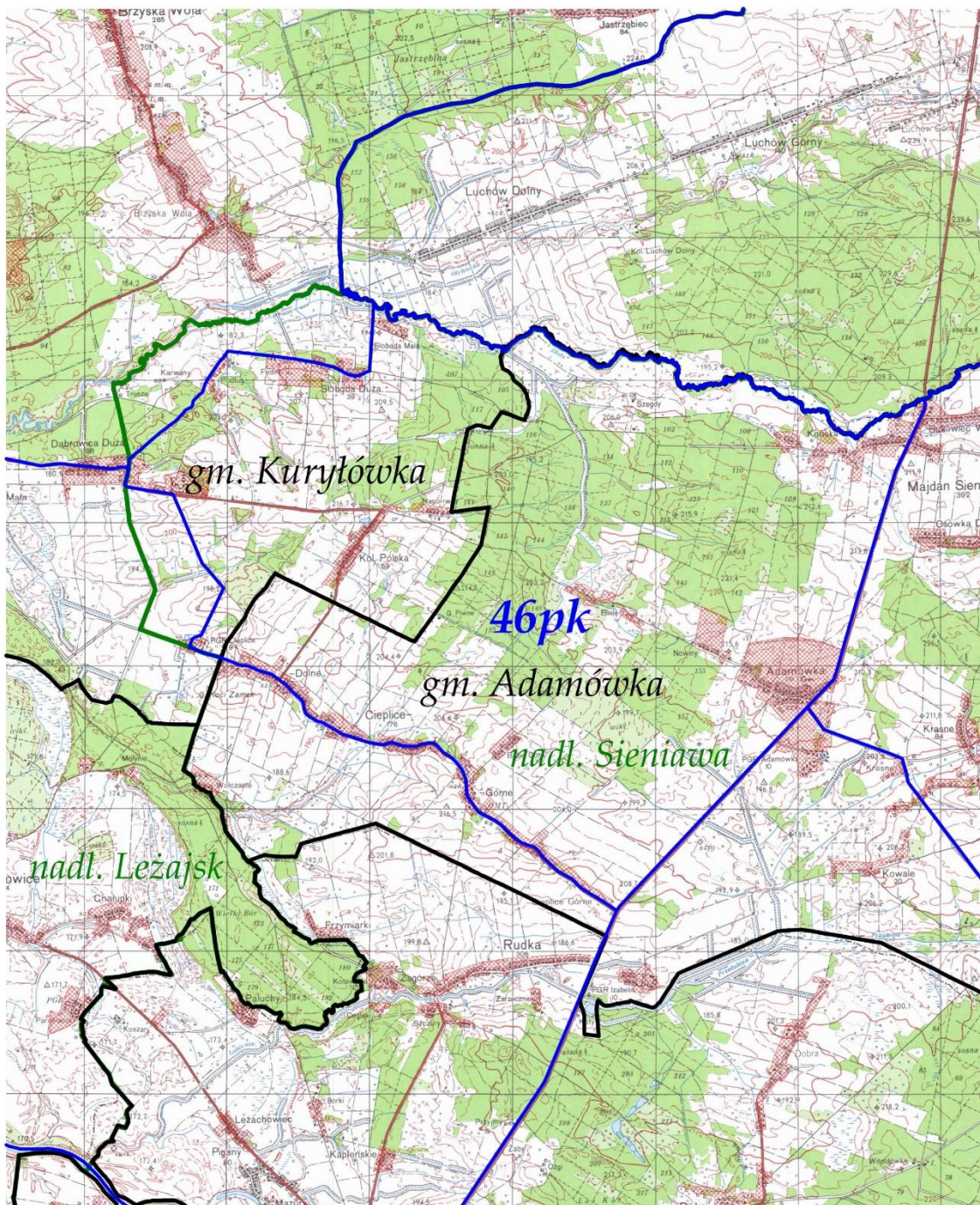
LEGENDA:	
tereny wyłączone	
granica obwodu	
granica gminy	
granica nadleśnictwa	
nr obwodu	44 pk
nazwa nadleśnictwa	nadl. Leżajsk
nazwa gminy	gm. Leżajsk, m. Leżajsk, gm. Nowa Sarzyna

OBWÓD ŁOWIECKI nr 45pk
Skala 1:50000



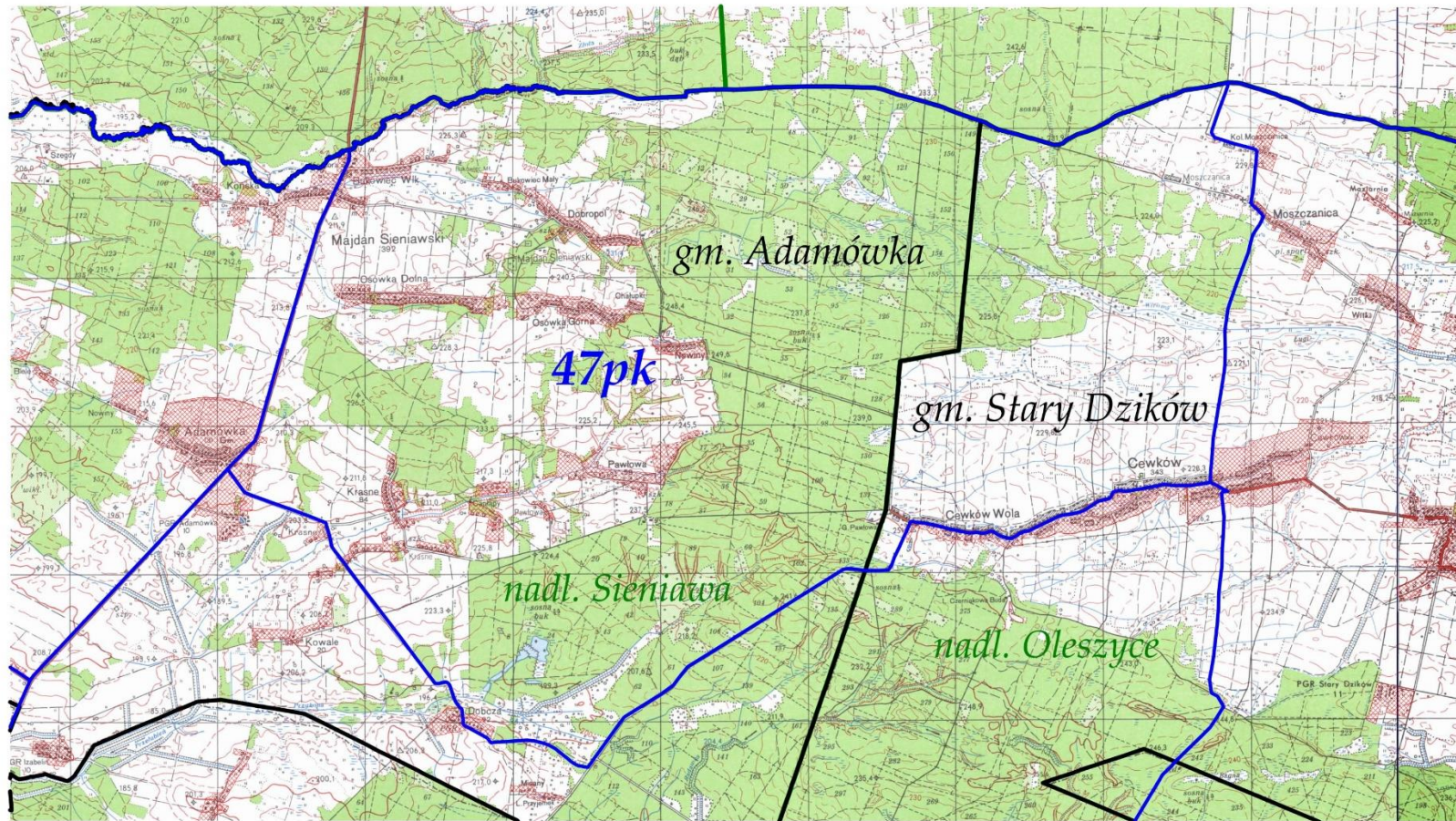
LEGENDA:	
tereny wyłączone	
granica obwodu	
granica gminy	
granica nadleśnictwa	
nr obwodu	45pk
nazwa nadleśnictwa	nadl. Leżajsk, nadl. Sieniawa
nazwa gminy	gm. Kuryłówka, gm. Adamówka, gm. Leżajsk, gm. Sieniawa, m. Sieniawa, gm. Trynca

OBWÓD ŁOWIECKI nr 46pk
Skala 1:50000



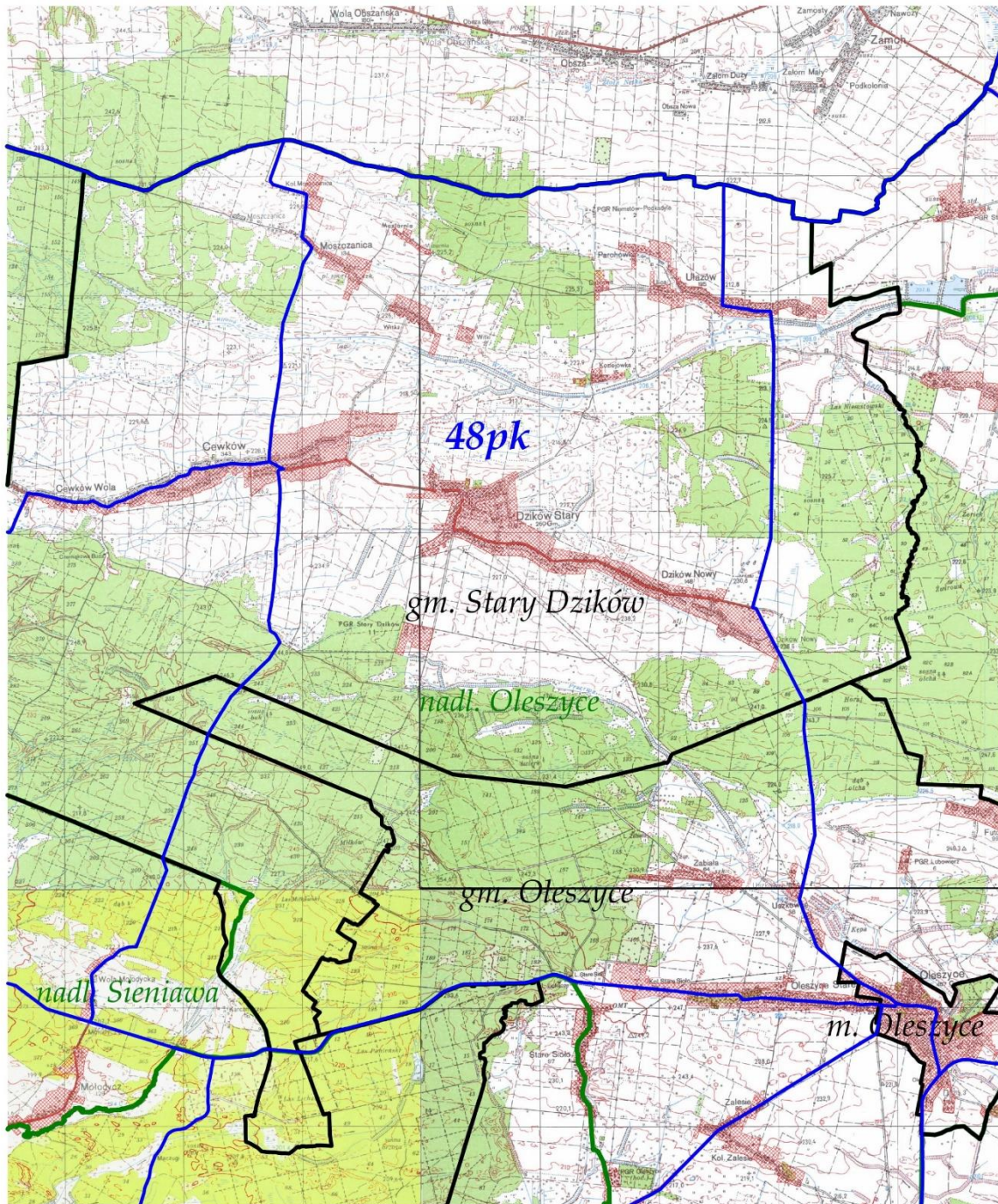
LEGENDA:	
tereny wyłączone	
granica obwodu	
granica gminy	
granica nadleśnictwa	
nr obwodu	46 pk
nazwa nadleśnictwa	nadm. Sieniawa, nadm. Leżajsk
nazwa gminy	gm. Kuryłówka, gm. Adamówka

OBWÓD ŁOWIECKI nr 47pk
Skala 1:50000



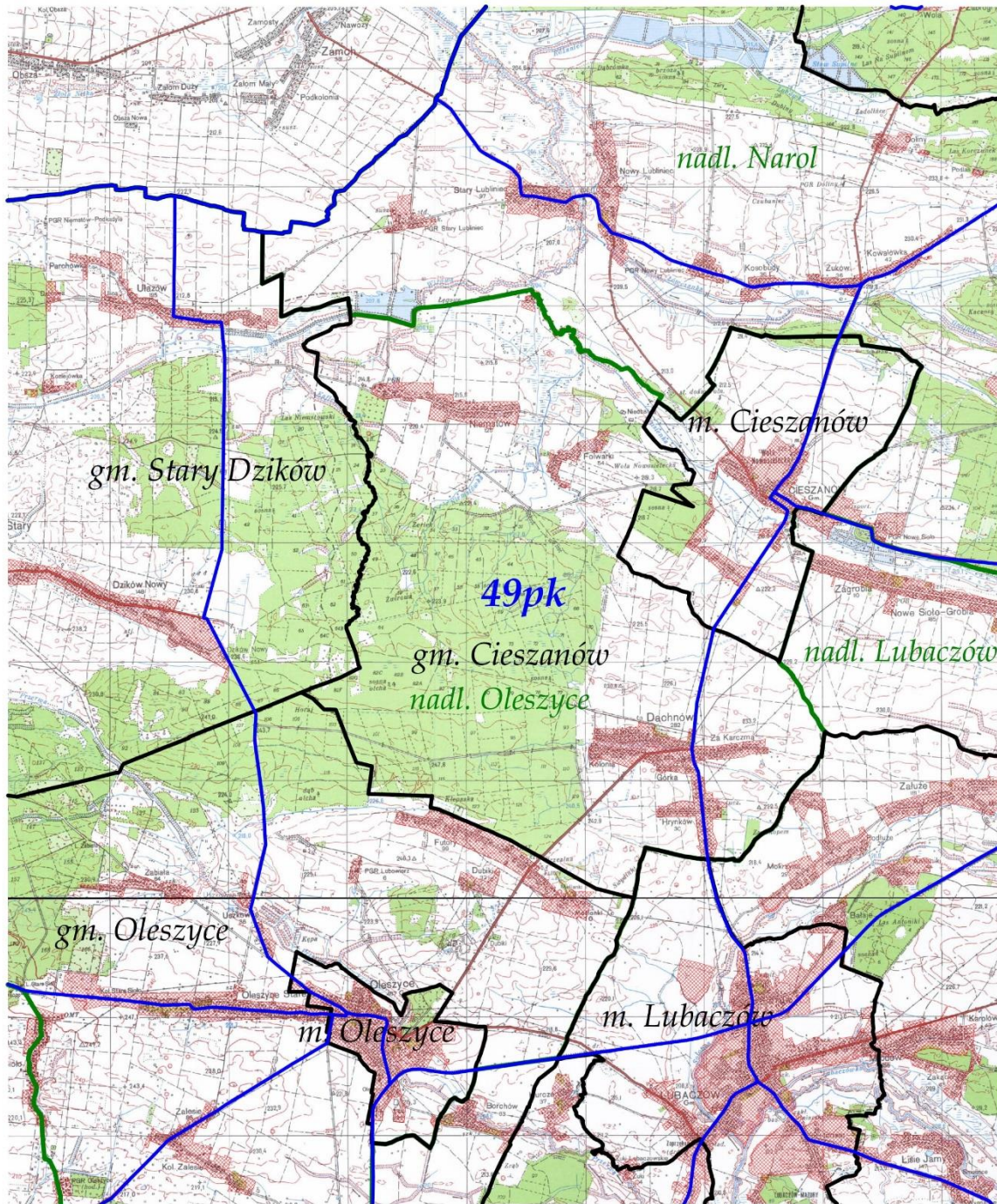
LEGENDA:	
tereny wyłączone	
granica obwodu	
granica gminy	
granica nadleśnictwa	
nr obwodu	47pk
nazwa nadleśnictwa	nadm. Sieniawa, nadm. Oleszyce
nazwa gminy	gm. Adamówka, gm. Stary Dzików

OBWÓD ŁOWIECKI nr 48pk
Skala 1:60000



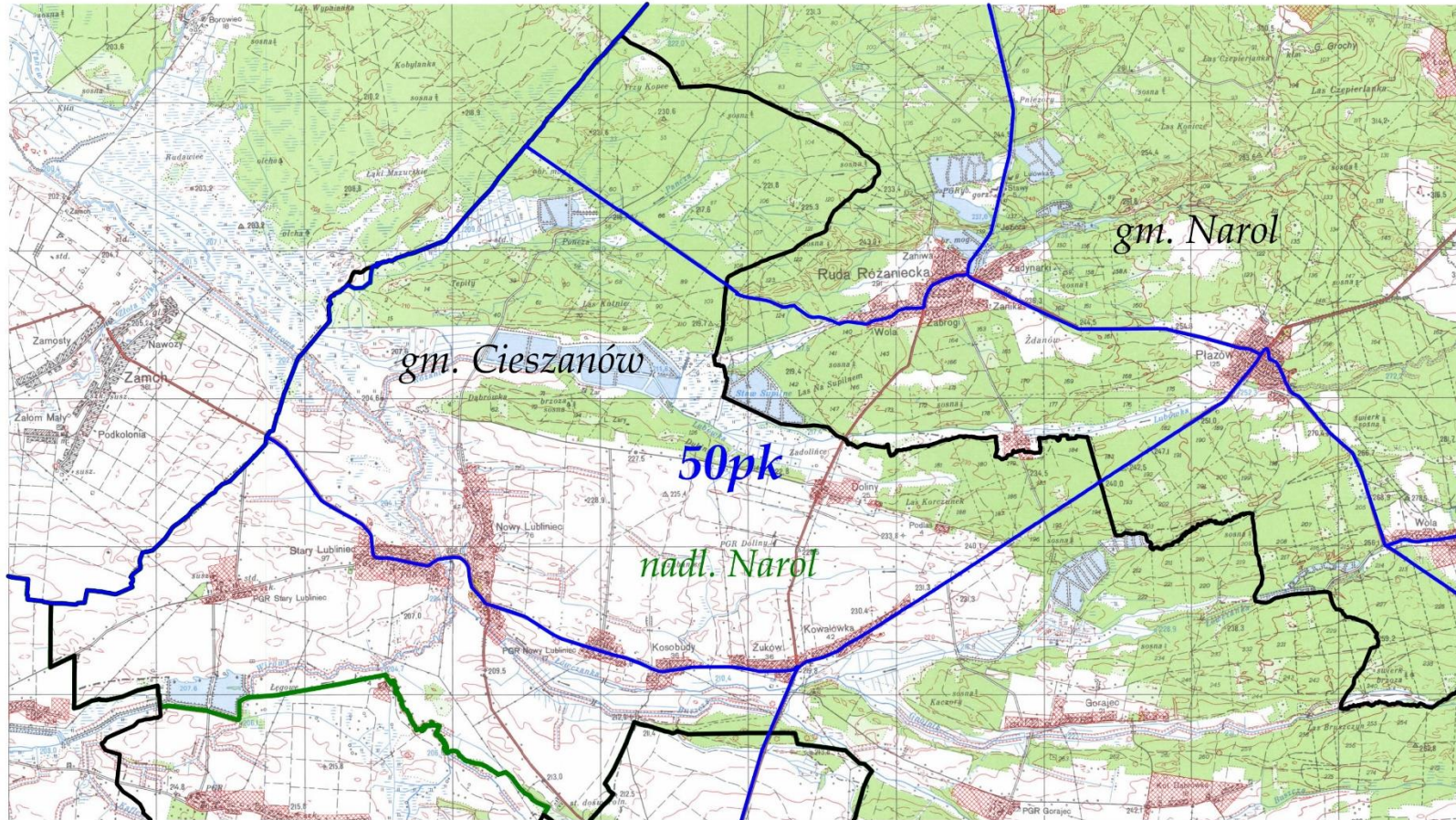
LEGENDA:	
tereny wyłączone	
granica obwodu	
granica gminy	
granica nadleśnictwa	
nr obwodu	48 pk
nazwa nadleśnictwa	nadm. Oleszyce, nadm. Sieniawa
nazwa gminy	gm. Stary Dzików, gm. Oleszyce, m. Oleszyce

OBWÓD ŁOWIECKI nr 49pk
Skala 1:60000



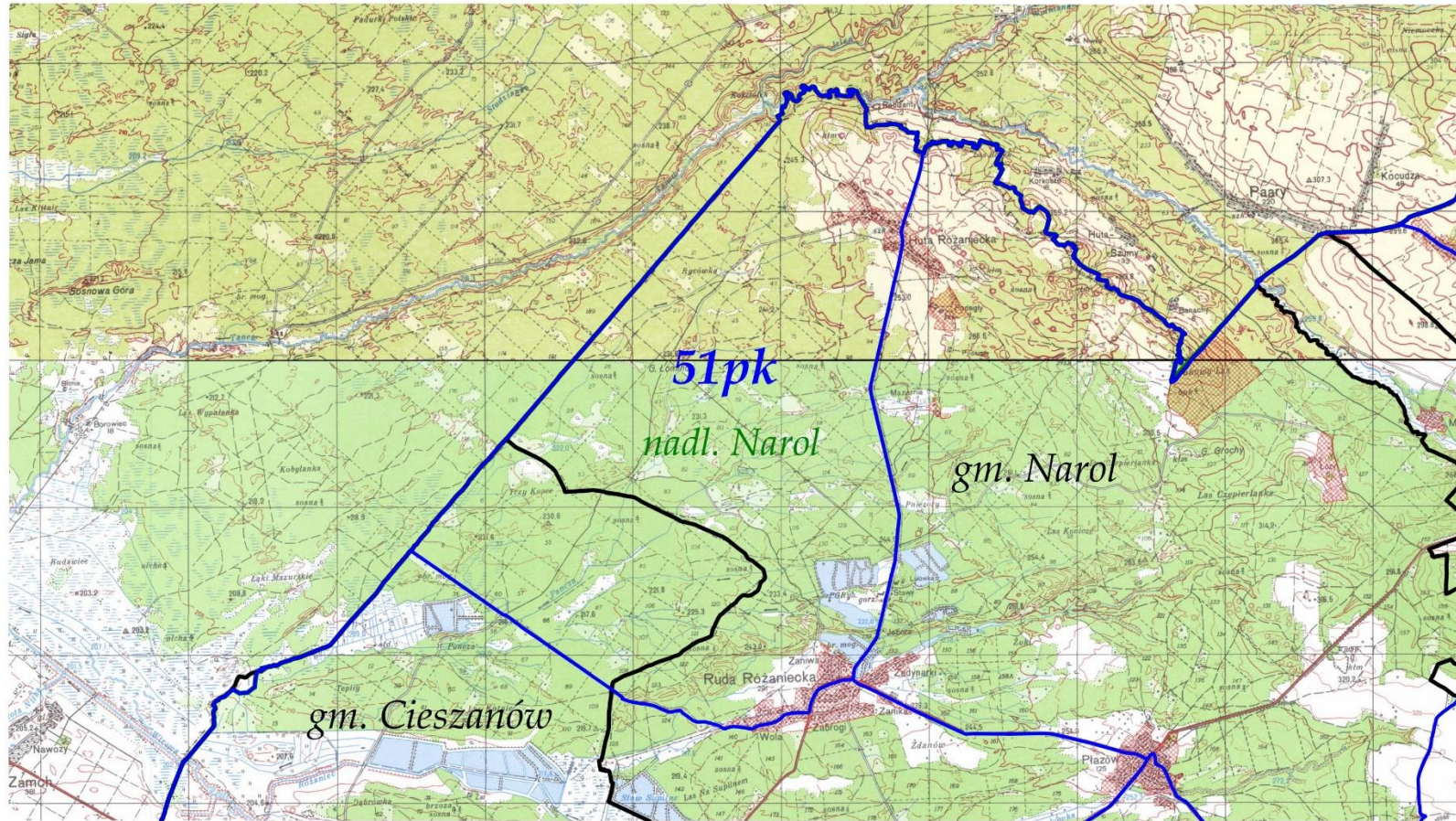
LEGENDA:	
tereny wyłączone	
granica obwodu	
granica gminy	
granica nadleśnictwa	
nr obwodu	49 pk
nazwa nadleśnictwa	nadl. Lubaczów, nadl. Oleszyce, nadl. Narol
nazwa gminy	m. Cieszanów, gm. Stary Dzików, gm. Cieszanów, gm. Oleszyce, m. Lubaczów, m. Oleszyce

OBWÓD ŁOWIECKI nr 50pk
Skala 1:50000



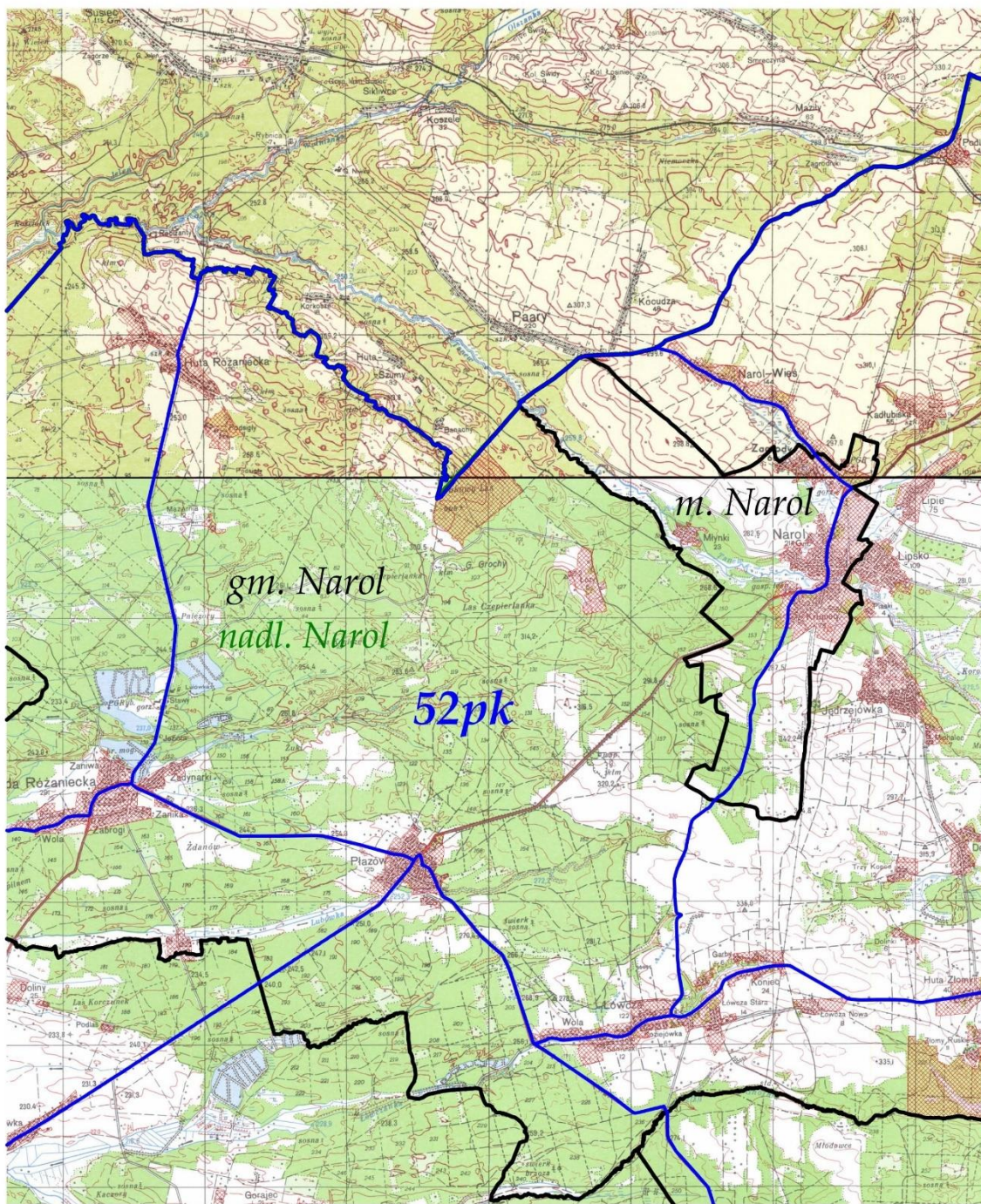
LEGENDA:	
tereny wyłączone	
granica obwodu	
granica gminy	
granica nadleśnictwa	
nr obwodu	50 pk
nazwa nadleśnictwa	nadl. Narol
nazwa gminy	gm. Narol, gm. Cieszanów

OBWÓD ŁOWIECKI nr 51pk
Skala 1:50000



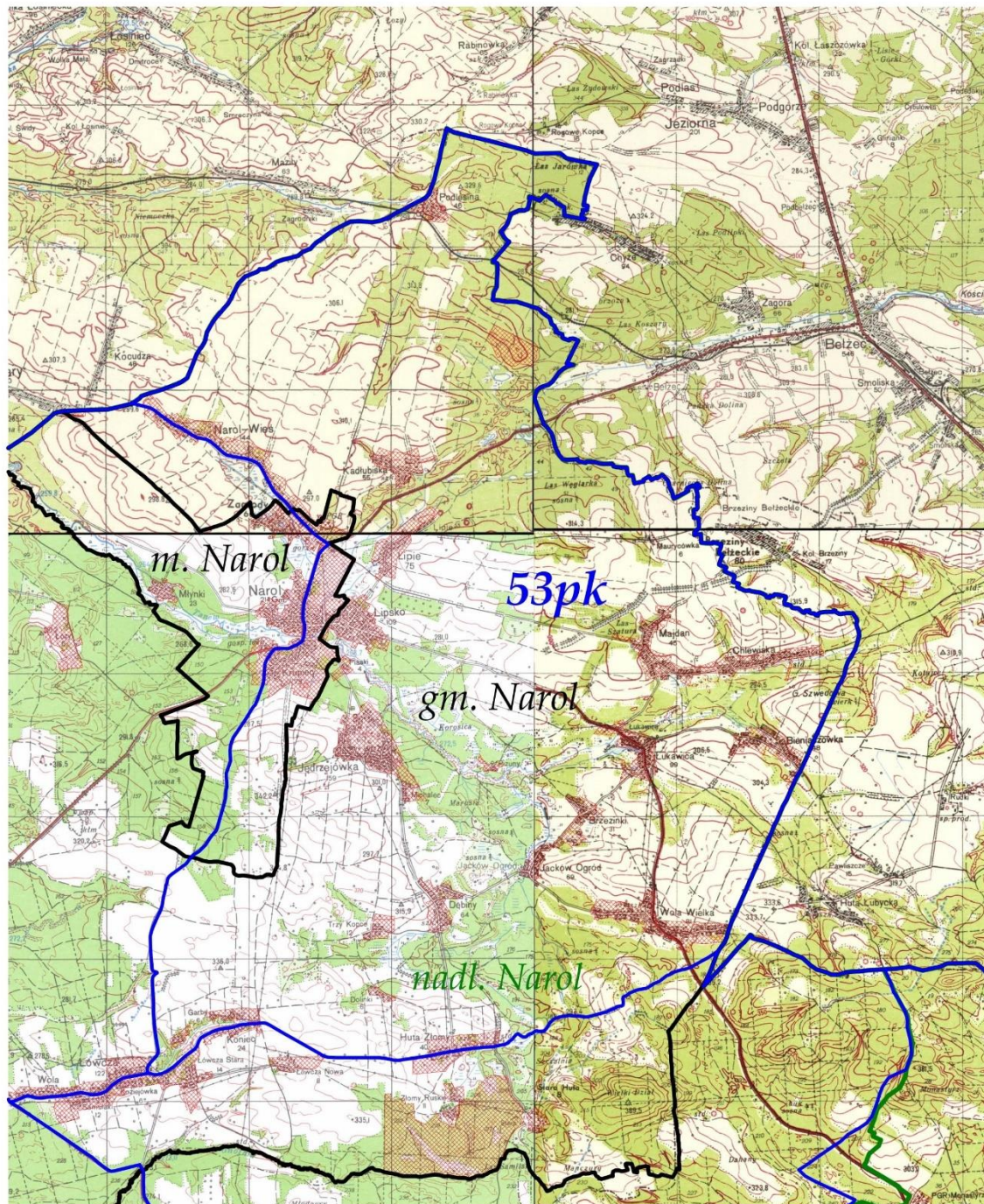
LEGENDA:	
tereny wyłączone	
granica obwodu	
granica gminy	
granica nadleśnictwa	
nr obwodu	51pk
nazwa nadleśnictwa	nadl. Narol
nazwa gminy	gm. Narol, gm. Cieszanów

OBWÓD ŁOWIECKI nr 52pk
Skala 1:50000



LEGENDA:	
tereny wyłączone	
granica obwodu	
granica gminy	
granica nadleśnictwa	
nr obwodu	52 pk
nazwa nadleśnictwa	nadm. Narol
nazwa gminy	gm. Narol, m. Narol

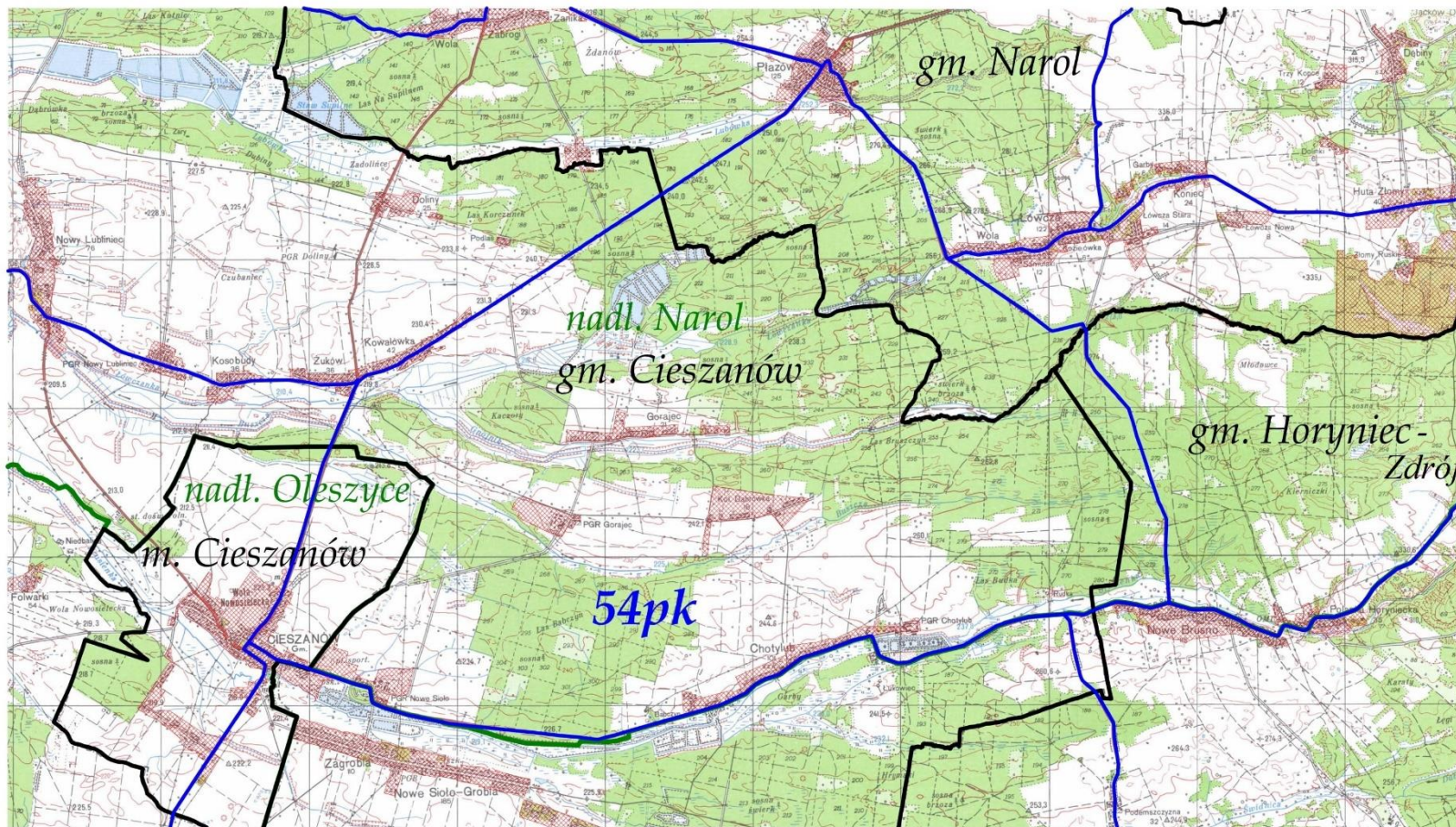
OBWÓD ŁOWIECKI nr 53pk
Skala 1:50000



LEGENDA:	
tereny wyłączone	
granica obwodu	
granica gminy	
granica nadleśnictwa	
nr obwodu	53pk
nazwa nadleśnictwa	nadm. Narol
nazwa gminy	gm. Narol, m. Narol

OBWÓD ŁOWIECKI nr 54pk

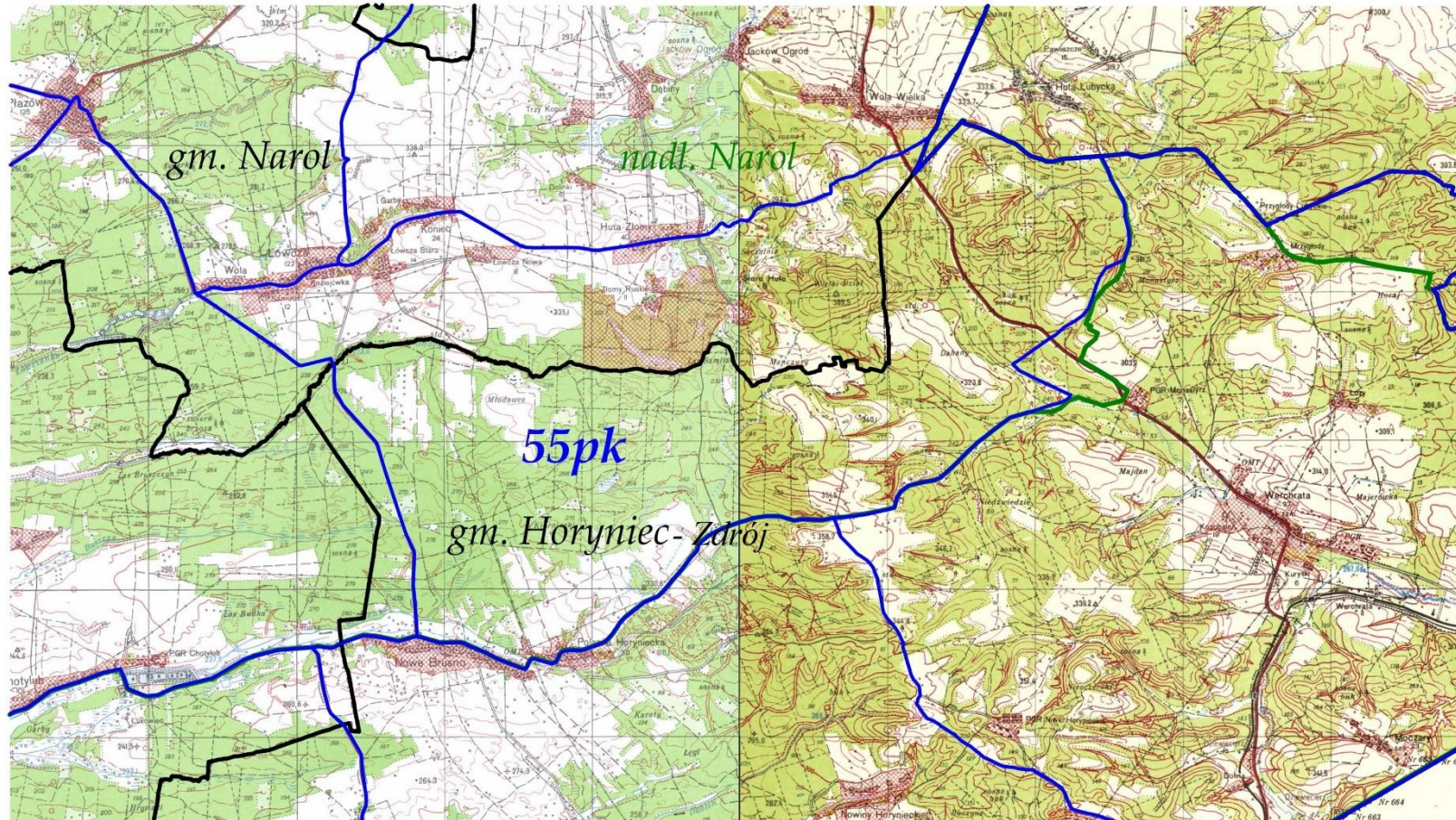
Skala 1:50000



LEGENDA:

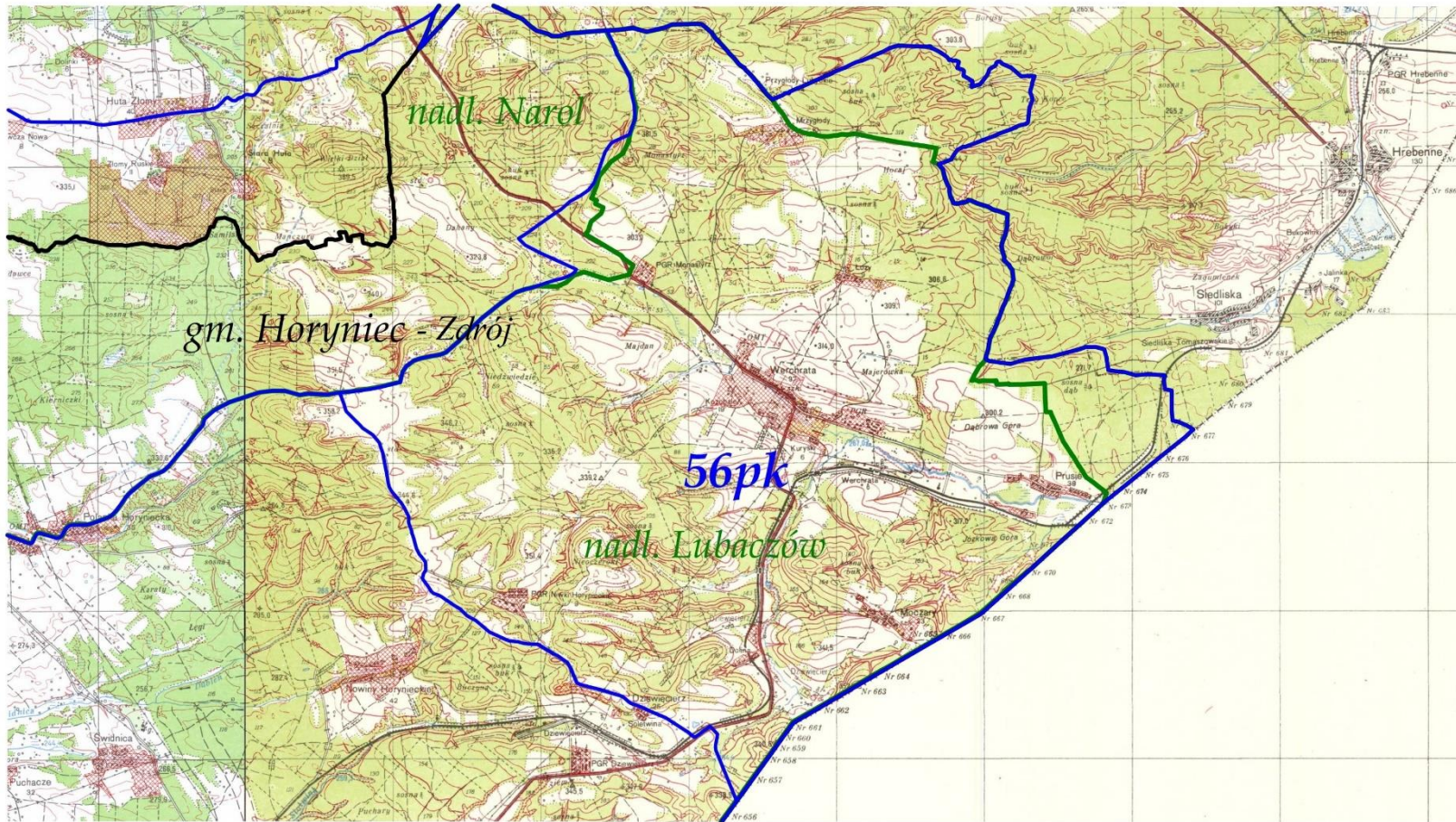
tereny wyłączone	
granica obwodu	
granica gminy	
granica nadleśnictwa	
nr obwodu	54pk
nazwa nadleśnictwa	nadl. Narol, nadl. Oleszyce
nazwa gminy	gm. Narol, gm. Cieszanów, m. Cieszanów, gm. Horyniec - Zdrój

OBWÓD ŁOWIECKI nr 55pk
Skala 1:50000



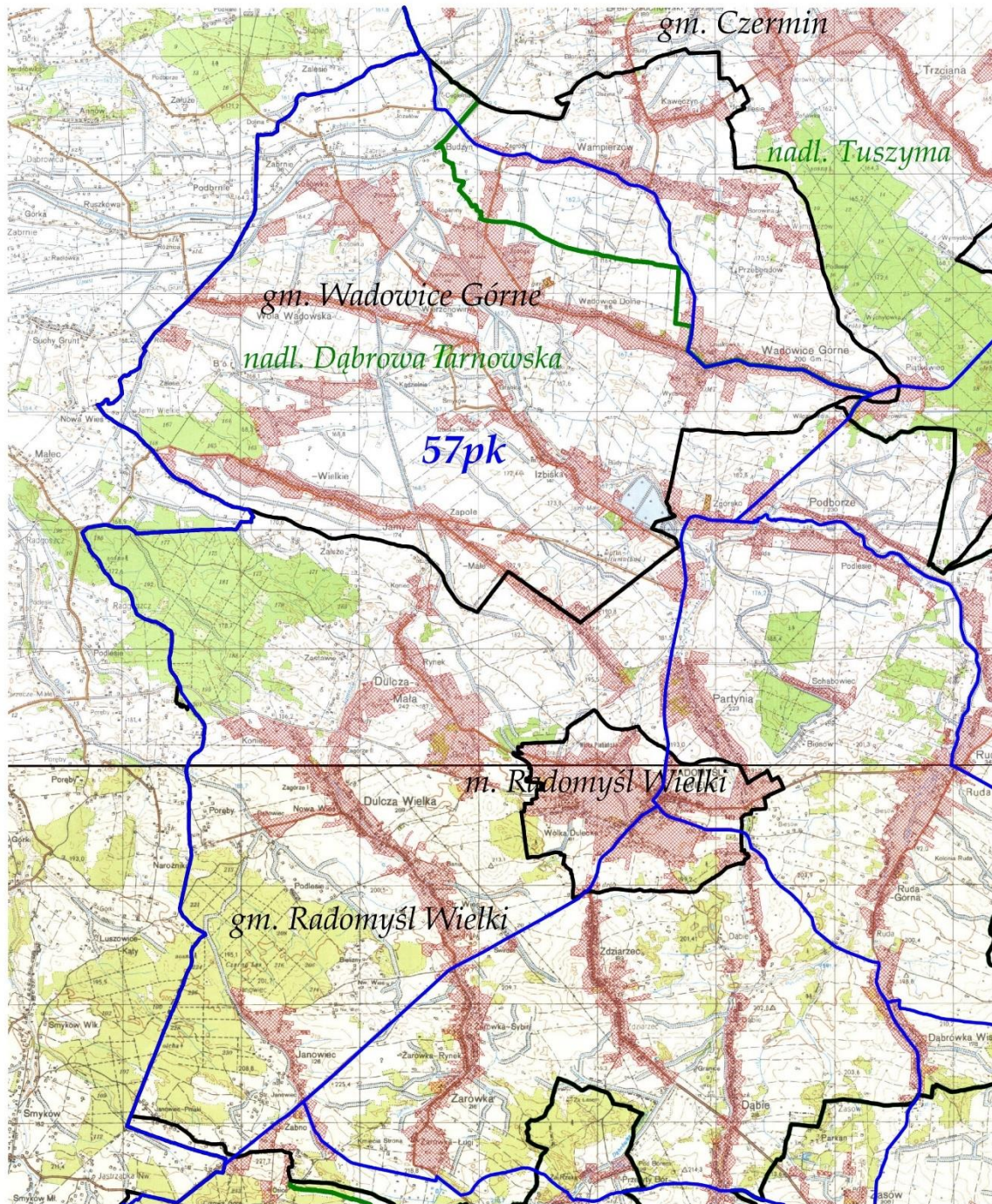
LEGENDA:	
tereny wyłączone	
granica obwodu	
granica gminy	
granica nadleśnictwa	
nr obwodu	55pk
nazwa nadleśnictwa	nadm. Narol
nazwa gminy	gm. Horyniec - Zdrój, gm. Narol

OBWÓD ŁOWIECKI nr 56pk
Skala 1:50000



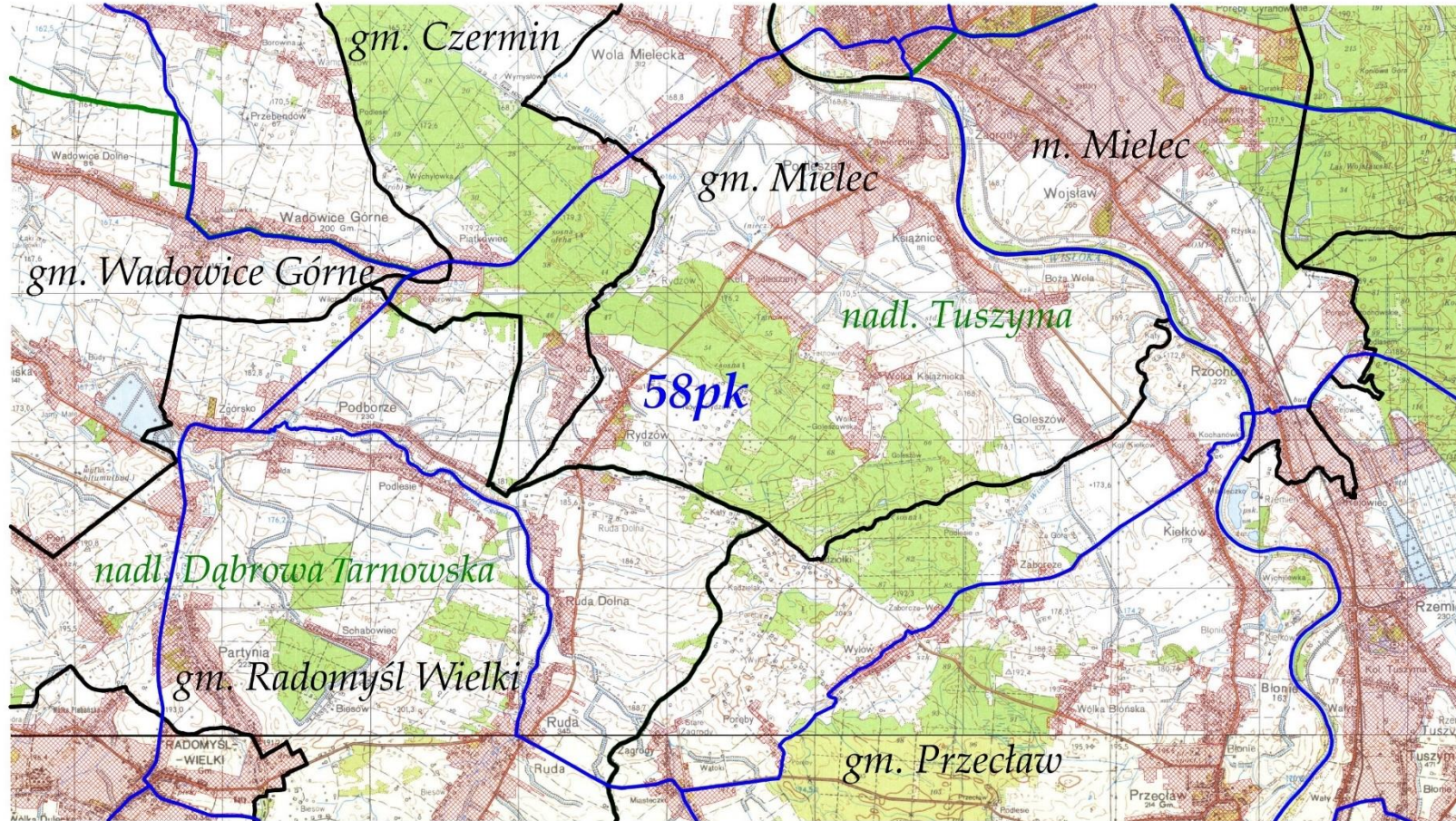
LEGENDA:	
tereny wyłączone	
granica obwodu	
granica gminy	
granica nadleśnictwa	
nr obwodu	56pk
nazwa nadleśnictwa	nadl. Lubaczów, nadl. Narol
nazwa gminy	gm. Horyniec - Zdrój

OBWÓD ŁOWIECKI nr 57pk
Skala 1:60000



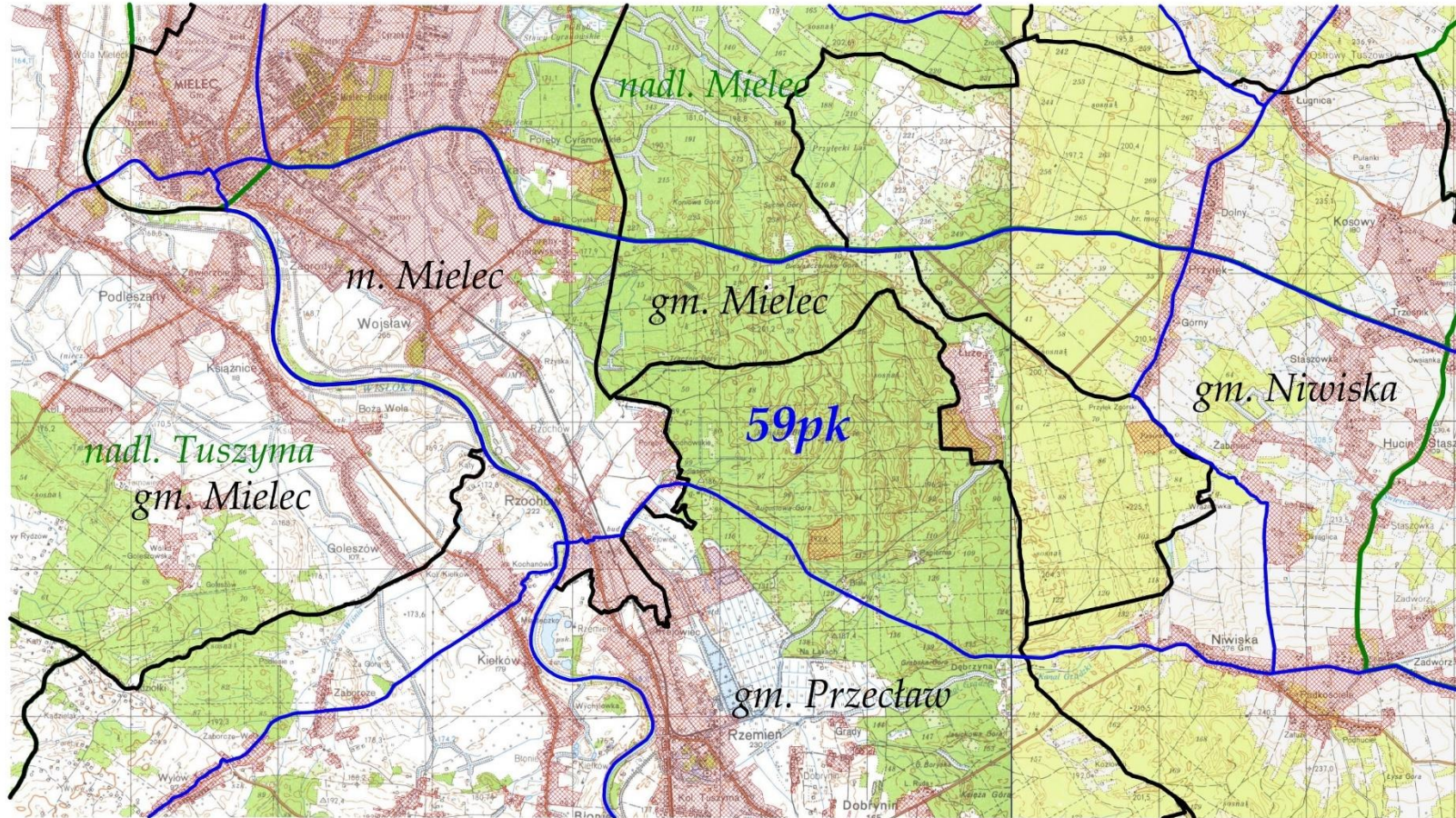
LEGENDA:	
tereny wyłączone	
granica obwodu	
granica gminy	
granica nadleśnictwa	
nr obwodu	57pk
nazwa nadleśnictwa	nadl. Dąbrowa Tarnowska, nadl. Tuszynia
nazwa gminy	gm. Czermin, gm. Wadowice Górne, m. Radomyśl Wielki, gm. Radomyśl Wielki

OBWÓD ŁOWIECKI nr 58pk
Skala 1:50000



LEGENDA:	
tereny wyłączone	
granica obwodu	
granica gminy	
granica nadleśnictwa	
nr obwodu	58pk
nazwa nadleśnictwa	nadl. Dąbrowa Tarnowska, nadl. Tuszynia
nazwa gminy	gm. Czermin, m. Mielec, gm. Mielec, gm. Wadowice Górne, gm. Radomyśl Wielki, gm. Przecław

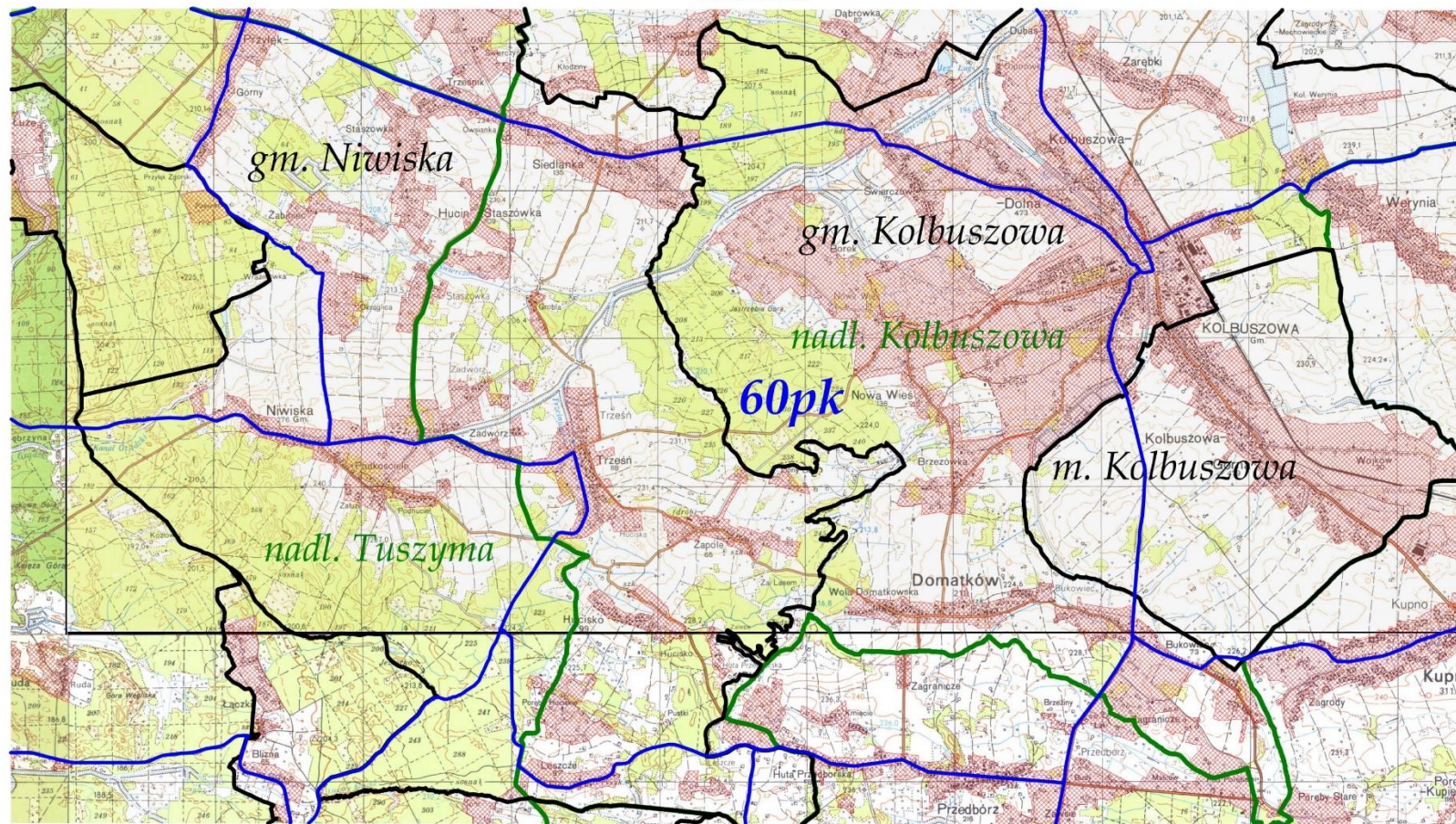
OBWÓD ŁOWIECKI nr 59pk
Skala 1:50000



LEGENDA:	
tereny wylączone	
granica obwodu	
granica gminy	
granica nadleśnictwa	
nr obwodu	59pk
nazwa nadleśnictwa	nadmiejscowość Mielec, nadmiejscowość Tuszyna
nazwa gminy	m. Mielec, gm. Mielec, gm. Niwiska, gm. Przecław

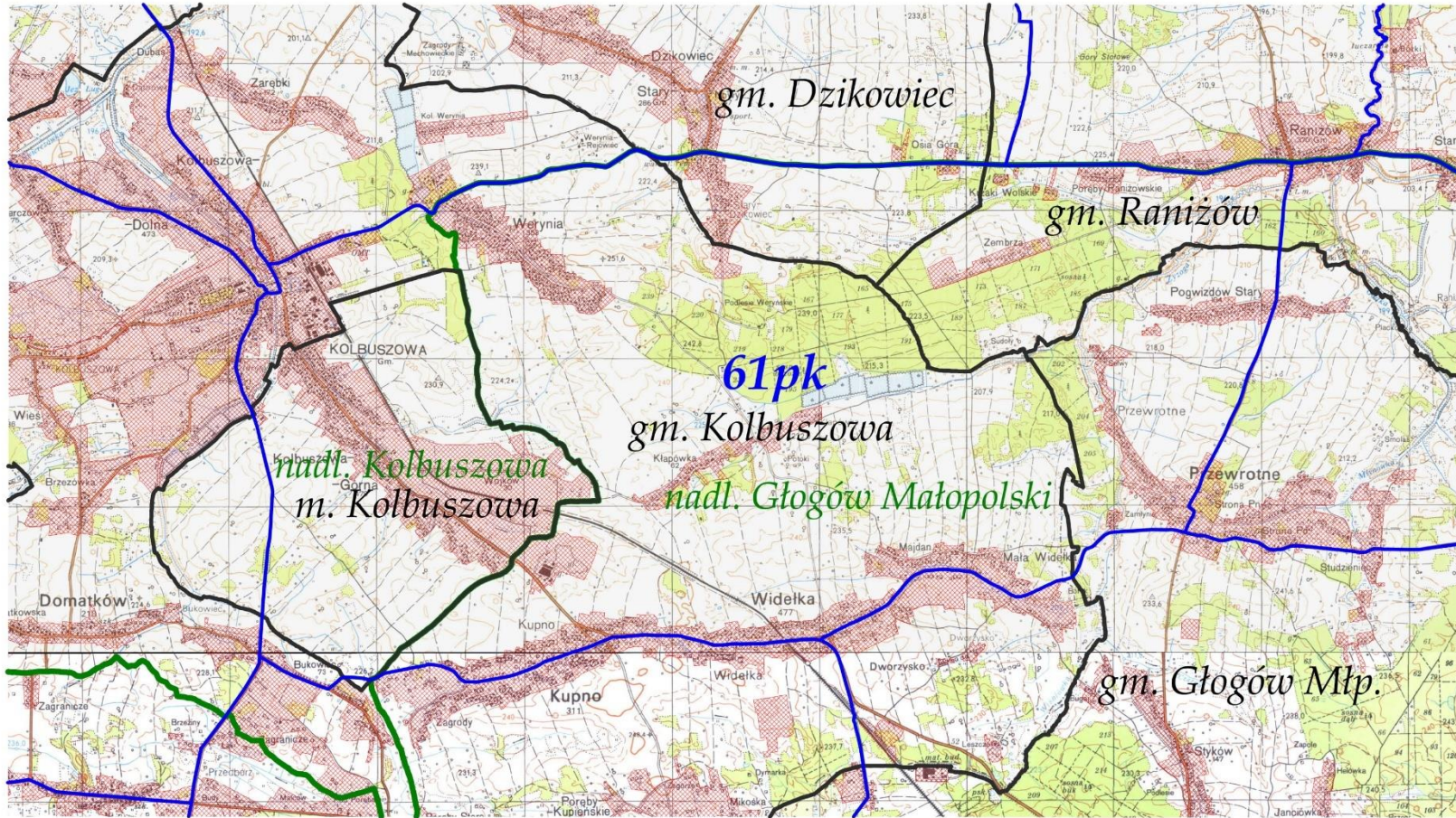
OBWÓD ŁOWIECKI nr 60pk

Skala 1:50000



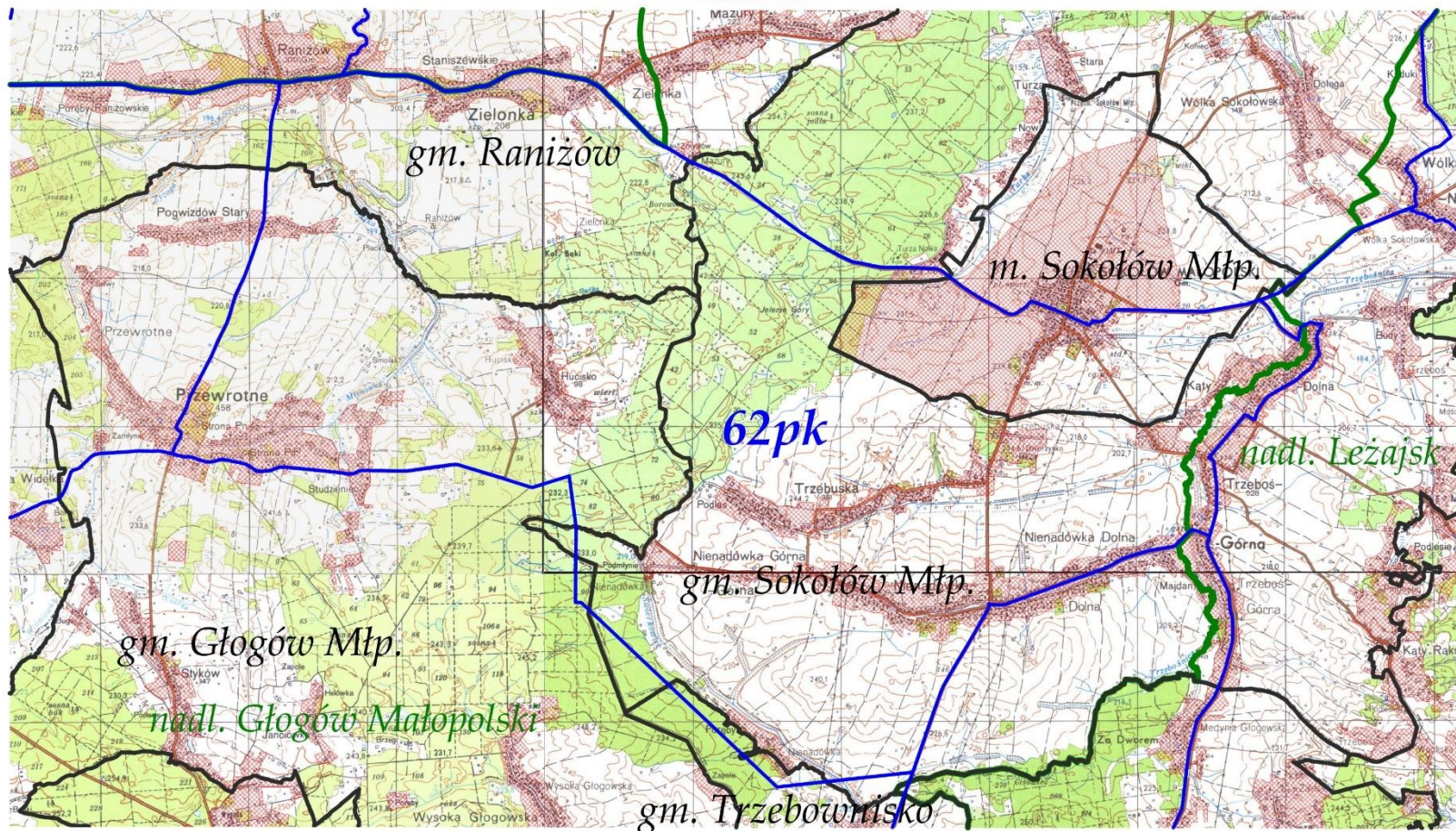
LEGENDA:	
tereny wyłączone	
granica obwodu	
granica gminy	
granica nadleśnictwa	
nr obwodu	60pk
nazwa nadleśnictwa	nadl. Kolbuszowa, nadl. Tuszyn
nazwa gminy	gm. Niwiska, gm. Kolbuszowa, m. Kolbuszowa

OBWÓD ŁOWIECKI nr 61pk
Skala 1:50000



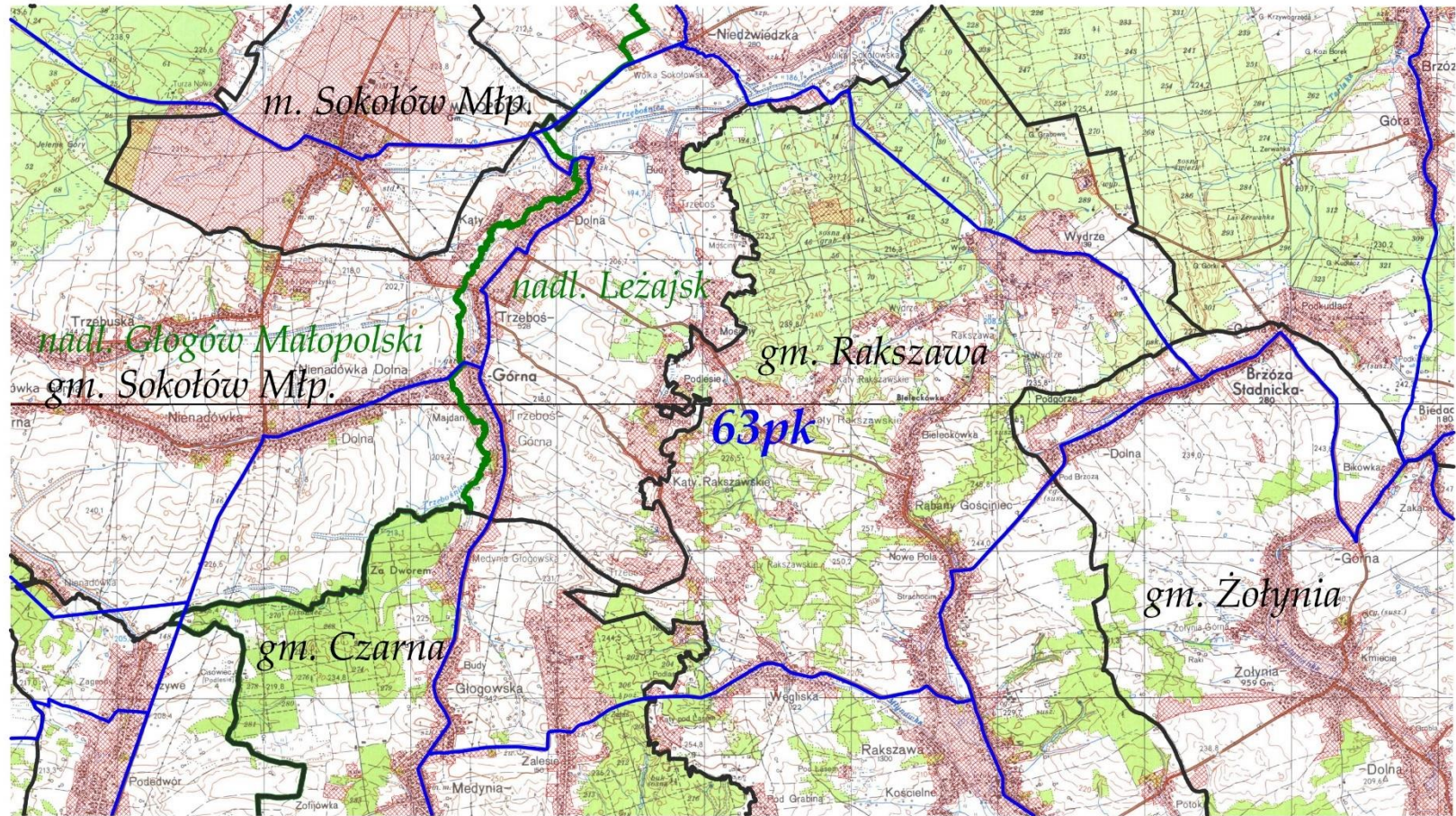
LEGENDA:	
tereny wylaczone	
granica obwodu	
granica gminy	
granica nadleśnictwa	
nr obwodu	61pk
nazwa nadleśnictwa	nadl. Głogów Małopolski, nadl. Kolbuszowa
nazwa gminy	gm. Dzikowiec, gm. Głogów Młp., gm. Kolbuszowa, m. Kolbuszowa, gm. Raniszów

OBWÓD ŁOWIECKI nr 62pk
Skala 1:50000



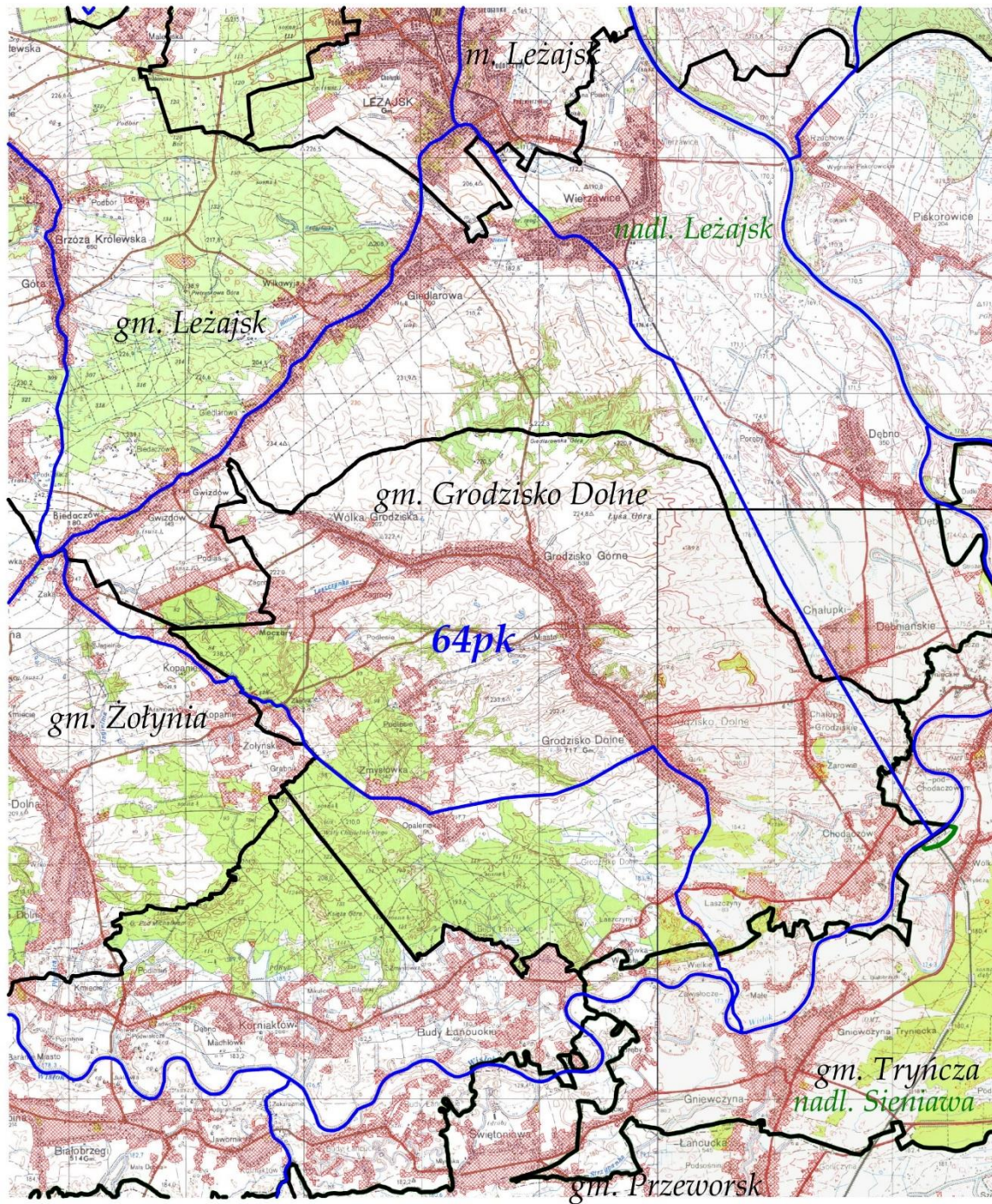
LEGENDA:	
tereny wyłączone	
granica obwodu	
granica gminy	
granica nadlesnictwa	
nr obwodu	62pk
nazwa nadlesnictwa	nadl. Głogów Małopolski, nadl. Leżajsk
nazwa gminy	gm. Głogów Mtp., gm. Raniszów, gm. Sokolów Mtp., m. Sokolów Mtp., gm. Trzebowńsko

OBWÓD ŁOWIECKI nr 63pk
Skala 1:50000



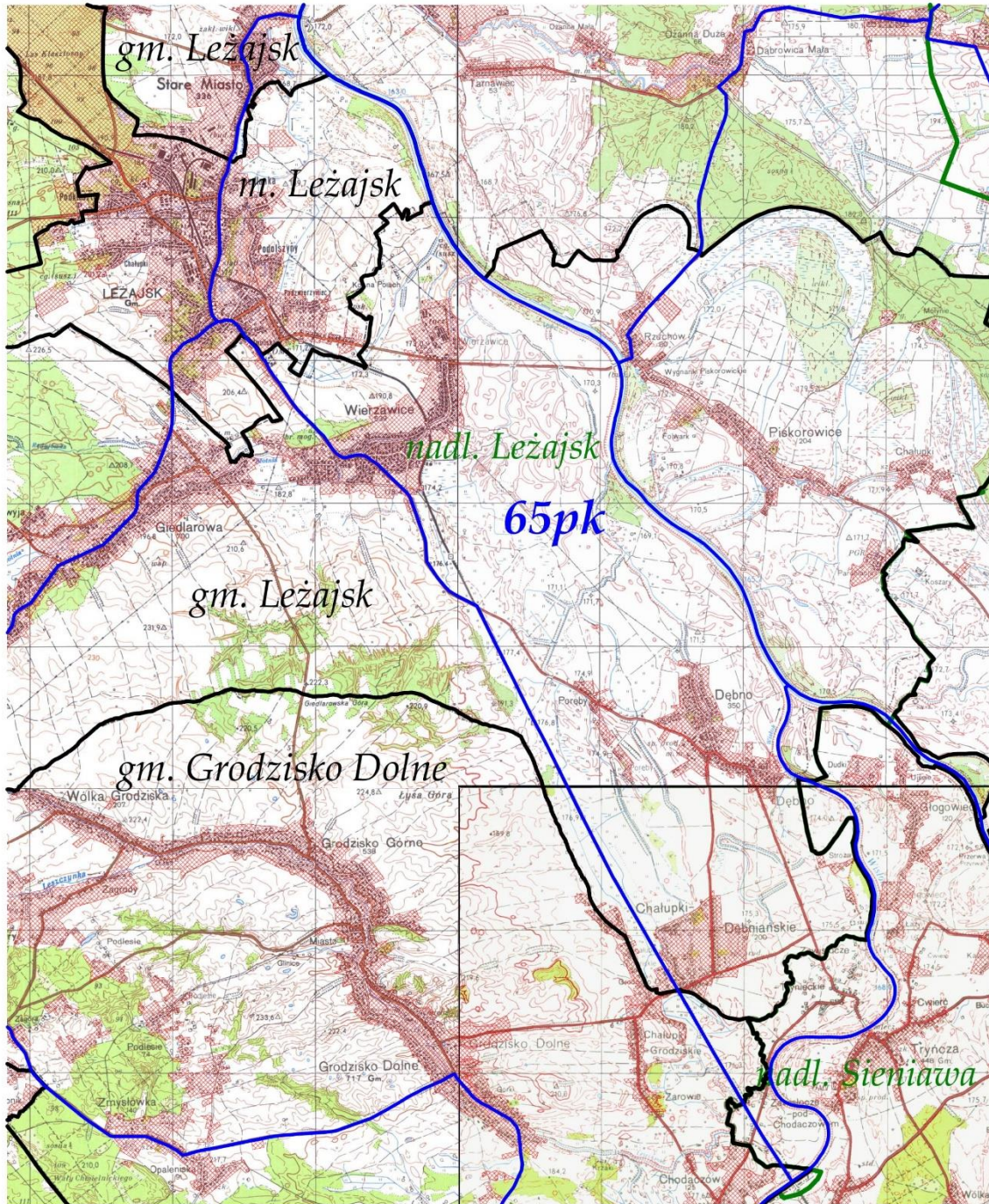
LEGENDA:	
tereny wyłączone	
granica obwodu	
granica gminy	
granica nadleśnictwa	
nr obwodu	63pk
nazwa nadleśnictwa	nadl. Głogów Małopolski, nadl. Leżajsk
nazwa gminy	gm. Czarna, gm. Rakszawa, gm. Sokółów Mtp., m. Sokółów Mtp., gm. Żolynia

OBWÓD ŁOWIECKI nr 64pk
Skala 1:60000



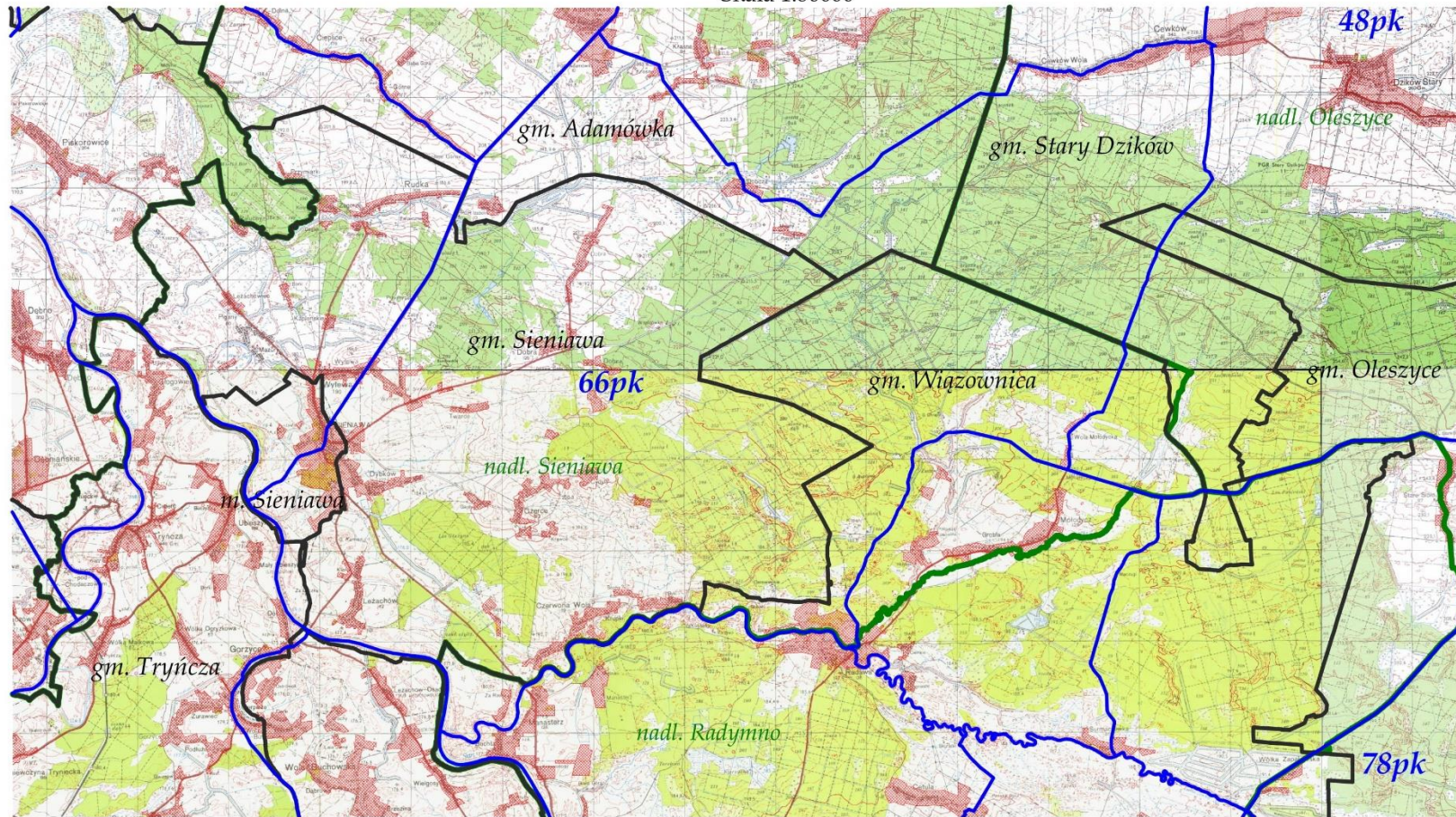
LEGENDA:	
tereny wyłączone	
granica obwodu	
granica gminy	
granica nadleśnictwa	
nr obwodu	64pk
nazwa nadleśnictwa	nadm. Leżajsk, nadl. Sieniawa
nazwa gminy	m. Leżajsk, gm. Leżajsk, gm. Grodzisko Dolne, gm. Zolynia, gm. Tryńcza, gm. Przeworsk

OBWÓD ŁOWIECKI nr 65pk
Skala 1:50000



LEGENDA:	
tereny wyłączone	
granica obwodu	
granica gminy	
granica nadleśnictwa	
nr obwodu	65pk
nazwa nadleśnictwa	nadm. Leżajsk, nadm. Sieniawa
nazwa gminy	gm. Leżajsk, m. Leżajsk, gm. Grodzisko Dolne

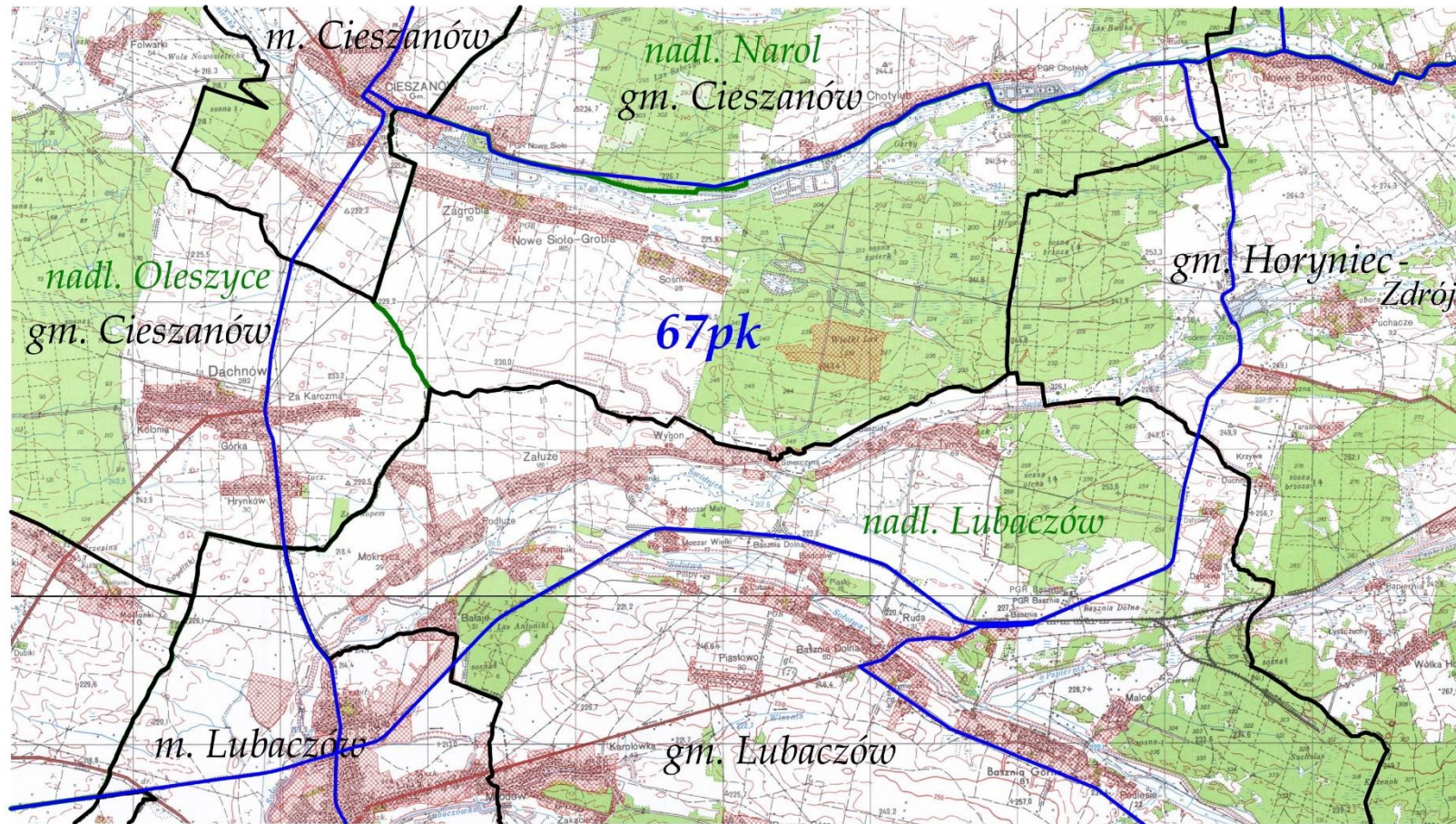
OBWÓD ŁOWIECKI nr 66pk
Skala 1:80000



LEGENDA:

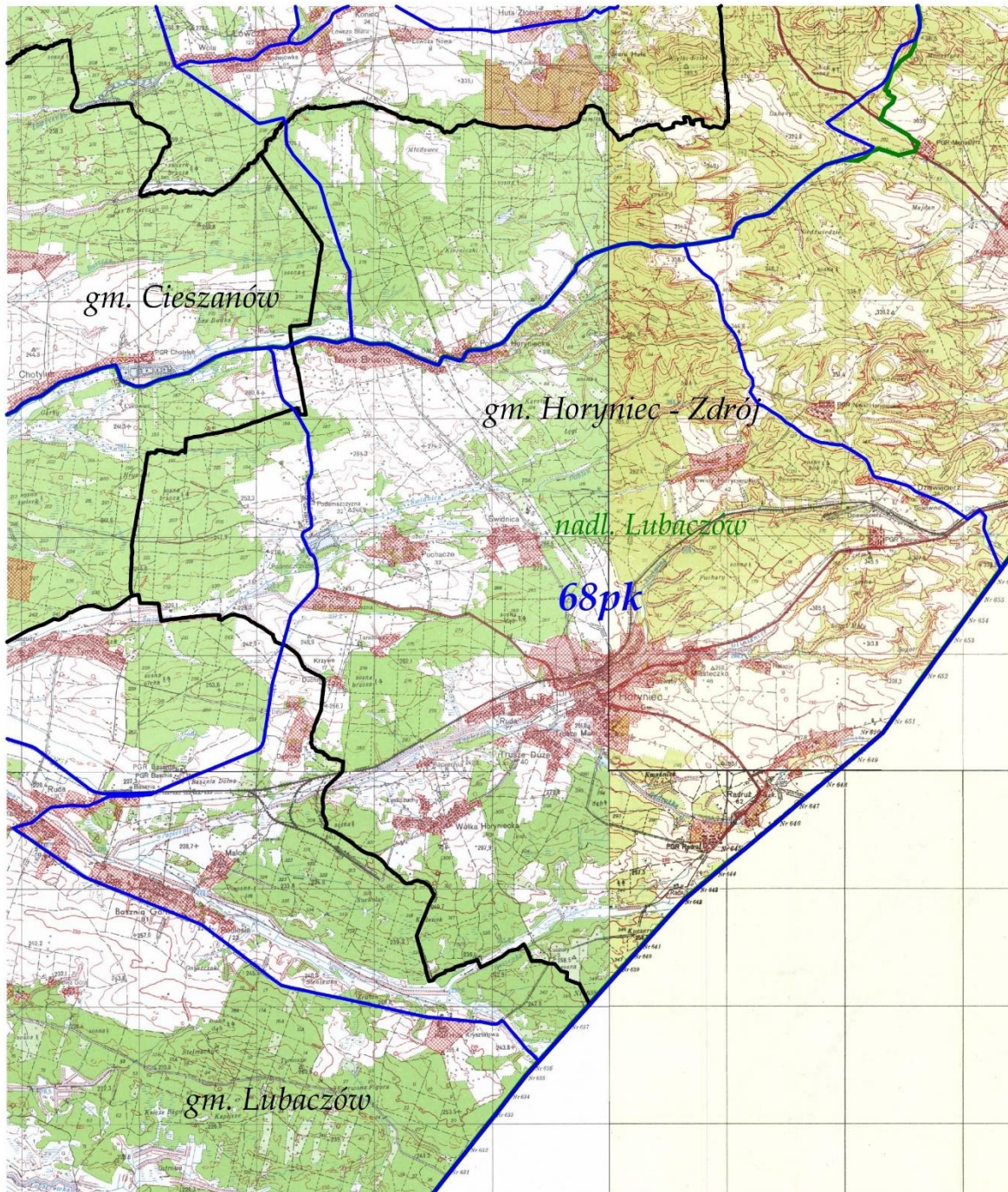
tereny wyłączone	
granica obwodu	
granica gminy	
granica nadleśnictwa	
nr obwodu	66pk
nazwa nadleśnictwa	nadl. Oleszyce, nadl. Sieniawa, nadl. Radymno
nazwa gminy	gm. Adamówka, gm. Stary Dzików, gm. Sieniawa, gm. Wiązownica, gm. Oleszyce, m. Sieniawa, gm. Trynca

OBWÓD ŁOWIECKI nr 67pk
Skala 1:50000



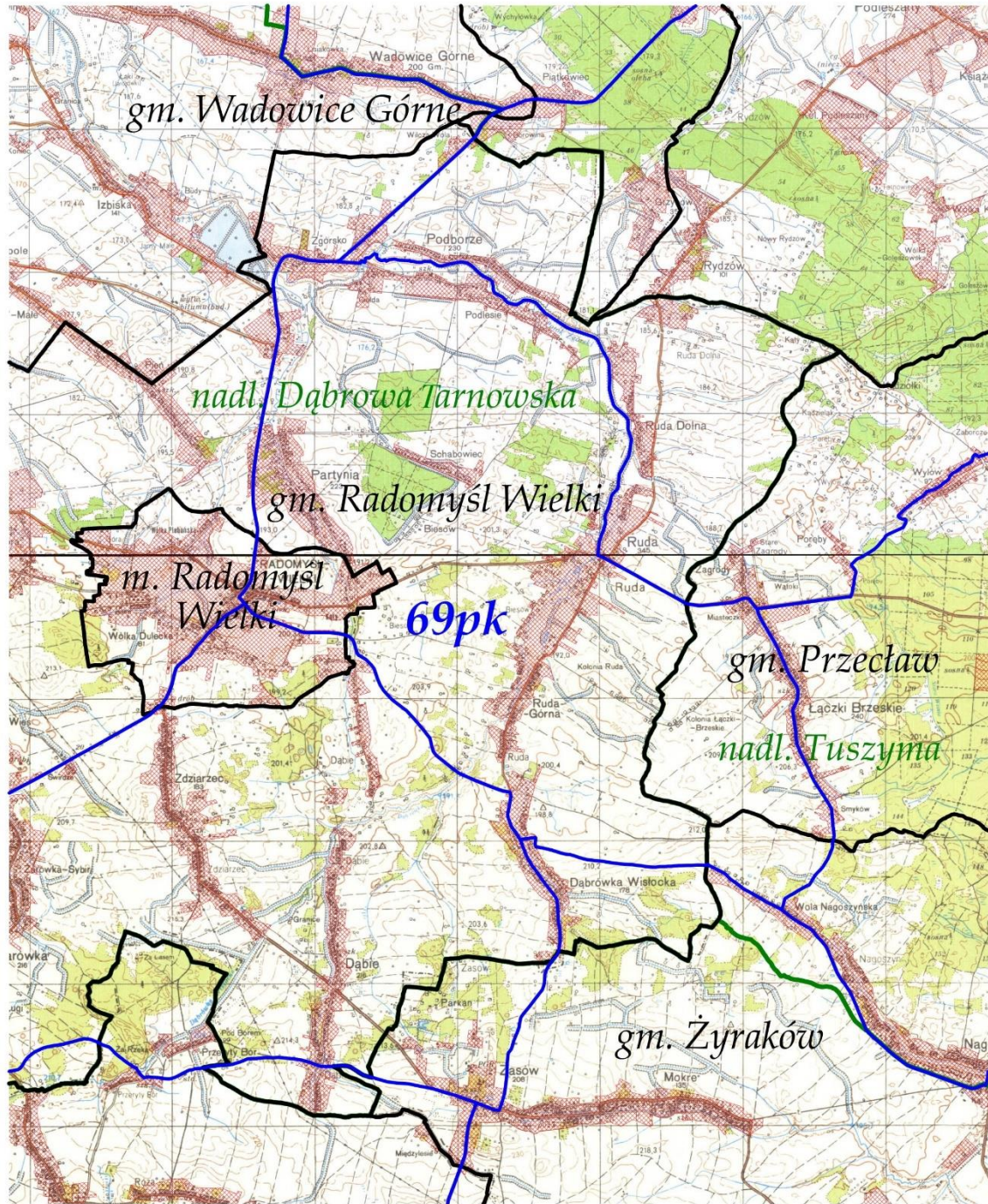
LEGENDA:	
tereny wyłączone	
granica obwodu	
granica gminy	
granica nadleśnictwa	
nr obwodu	67pk
nazwa nadleśnictwa	nadl. Narol, nadl. Oleszyce, nadl. Lubaczów
nazwa gminy	m. Cieszanów, gm. Cieszanów, gm. Horyniec - Zdrój, m. Lubaczów, gm. Lubaczów

OBWÓD ŁOWIECKI nr 68pk
Skala 1:60000



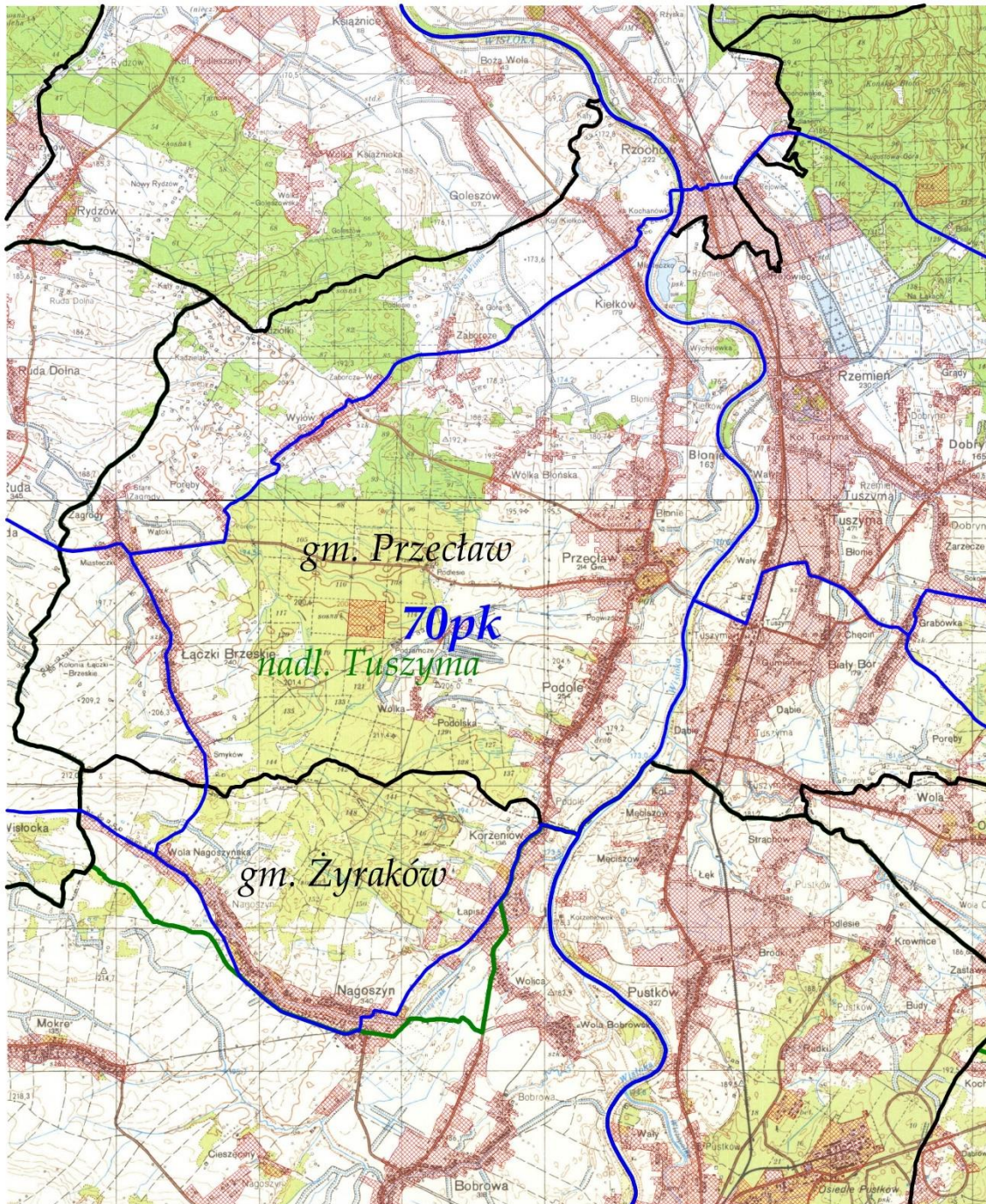
LEGENDA:	
tereny wylaczone	
granica obwodu	
granica gminy	
granica nadleśnictwa	
nr obwodu	68pk
nazwa nadleśnictwa	nadl. Lubaczów
nazwa gminy	gm. Cieszanów, gm. Horyniec - Zdrój, gm. Lubaczów

OBWÓD ŁOWIECKI nr 69pk
Skala 1:50000



LEGENDA:	
tereny wyłączone	
granica obwodu	
granica gminy	
granica nadleśnictwa	
nr obwodu	69pk
nazwa nadleśnictwa	nadl. Dąbrowa Tarnowska, nadl. Tuszyn
nazwa gminy	gm. Wadowice Górne, gm. Radomyśl Wielki, m. Radomyśl Wielki, gm. Przecław, gm. Żyraków

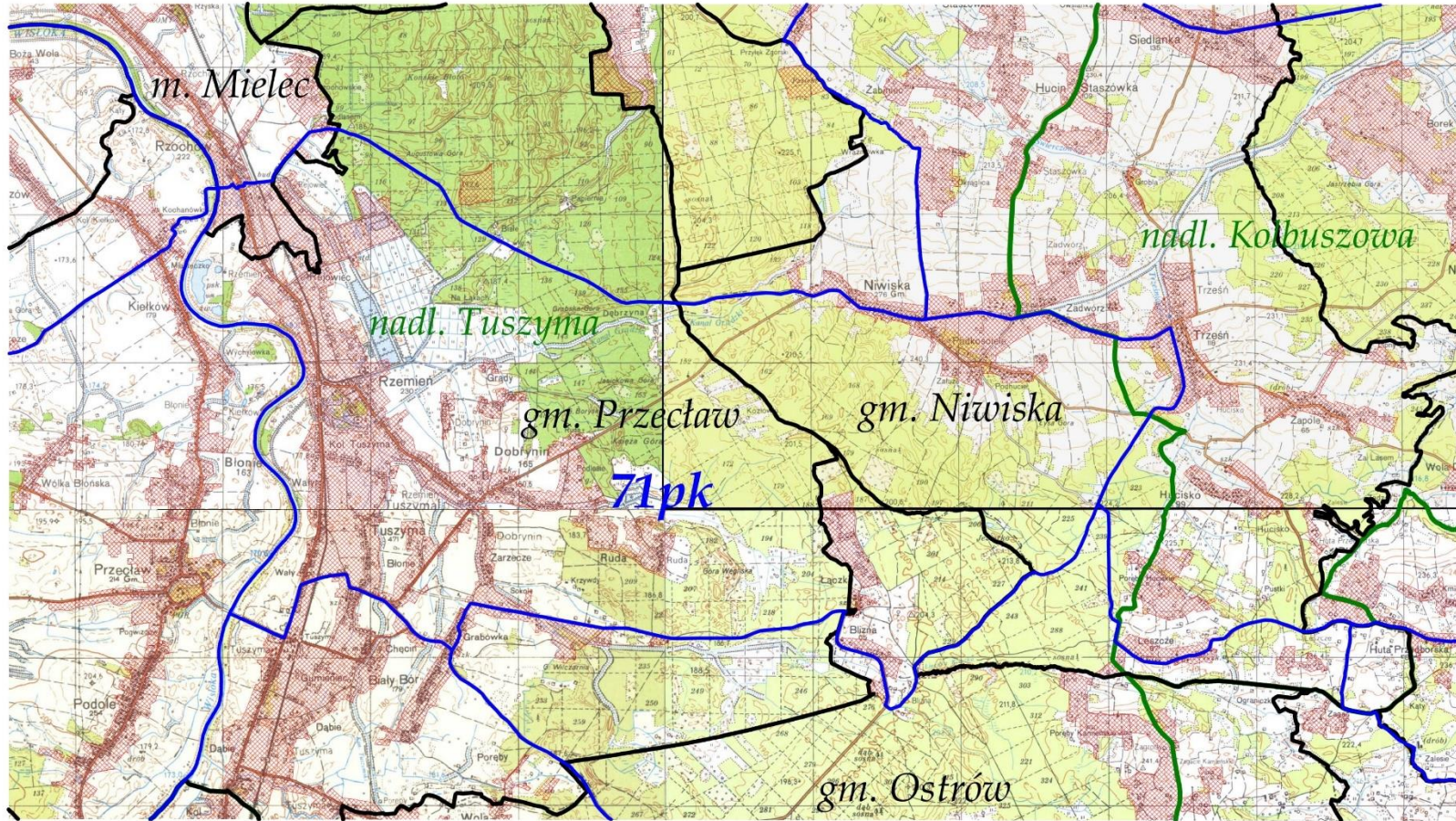
OBWÓD ŁOWIECKI nr 70pk
Skala 1:50000



LEGENDA:	
tereny wyłączone	
granica obwodu	
granica gminy	
granica nadleśnictwa	
nr obwodu	70pk
nazwa nadleśnictwa	nadleśnictwa Tuszyn
nazwa gminy	gm. Przecław, gm. Żyraków

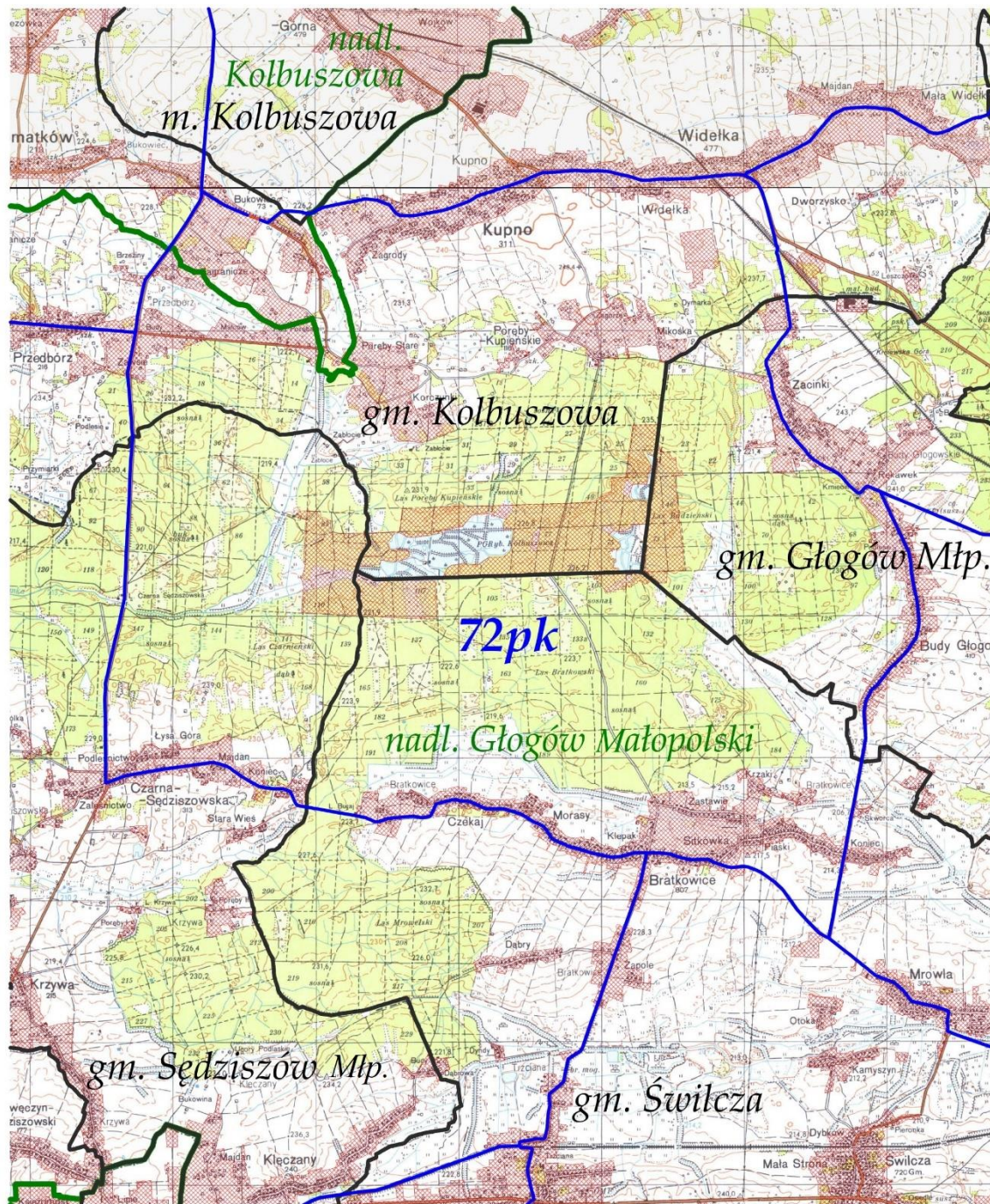
OBWÓD ŁOWIECKI nr 71pk

Skala 1:50000



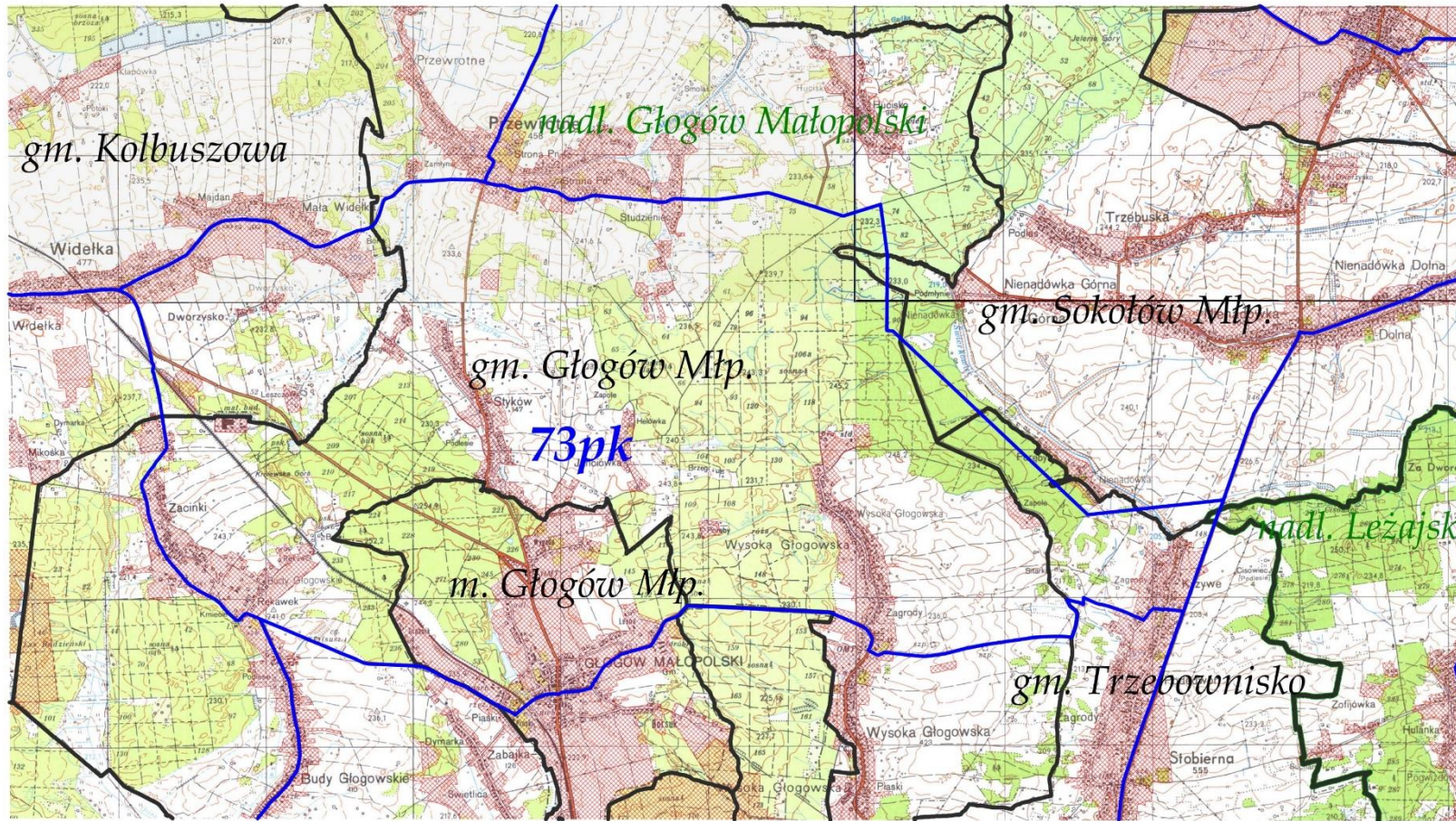
LEGENDA:	
tereny wyłączone	
granica obwodu	
granica gminy	
granica nadleśnictwa	
nr obwodu	71pk
nazwa nadleśnictwa	nadm. Kolbuszowa, nadm. Tuszyn
nazwa gminy	m. Mielec, gm. Niwiska, gm. Przecław, gm. Ostrów

OBWÓD ŁOWIECKI nr 72pk
Skala 1:50000



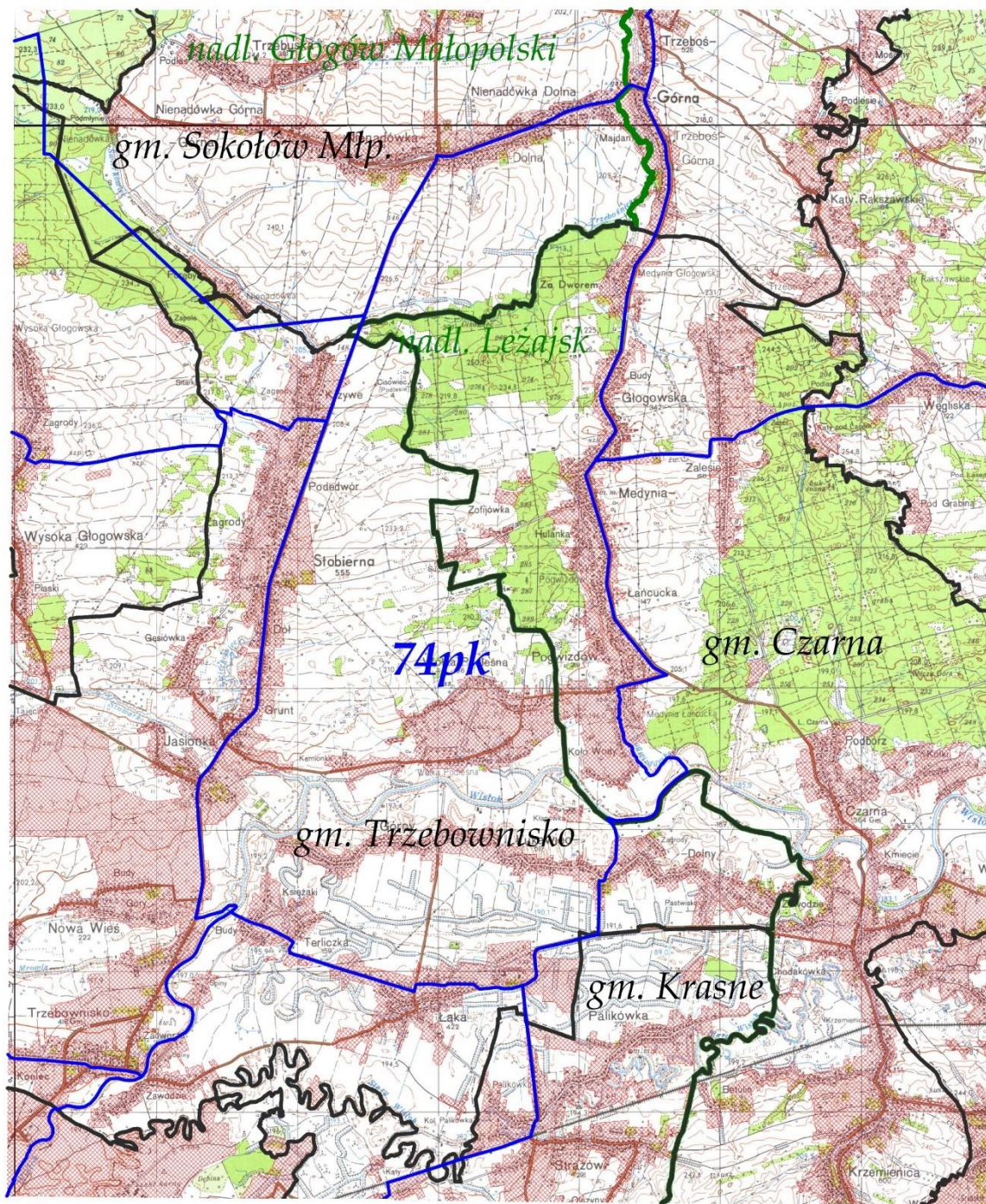
LEGENDA:	
tereny wyłączone	
granica obwodu	
granica gminy	
granica nadleśnictwa	
nr obwodu	72pk
nazwa nadleśnictwa	nadm. Kolbuszowa, nadm. Głogów Małopolski
nazwa gminy	m. Kolbuszowa, gm. Kolbuszowa, gm. Głogów Mtp., gm. Sędziszów Mtp., gm. Swilcza

OBWÓD ŁOWIECKI nr 73pk
Skala 1:50000



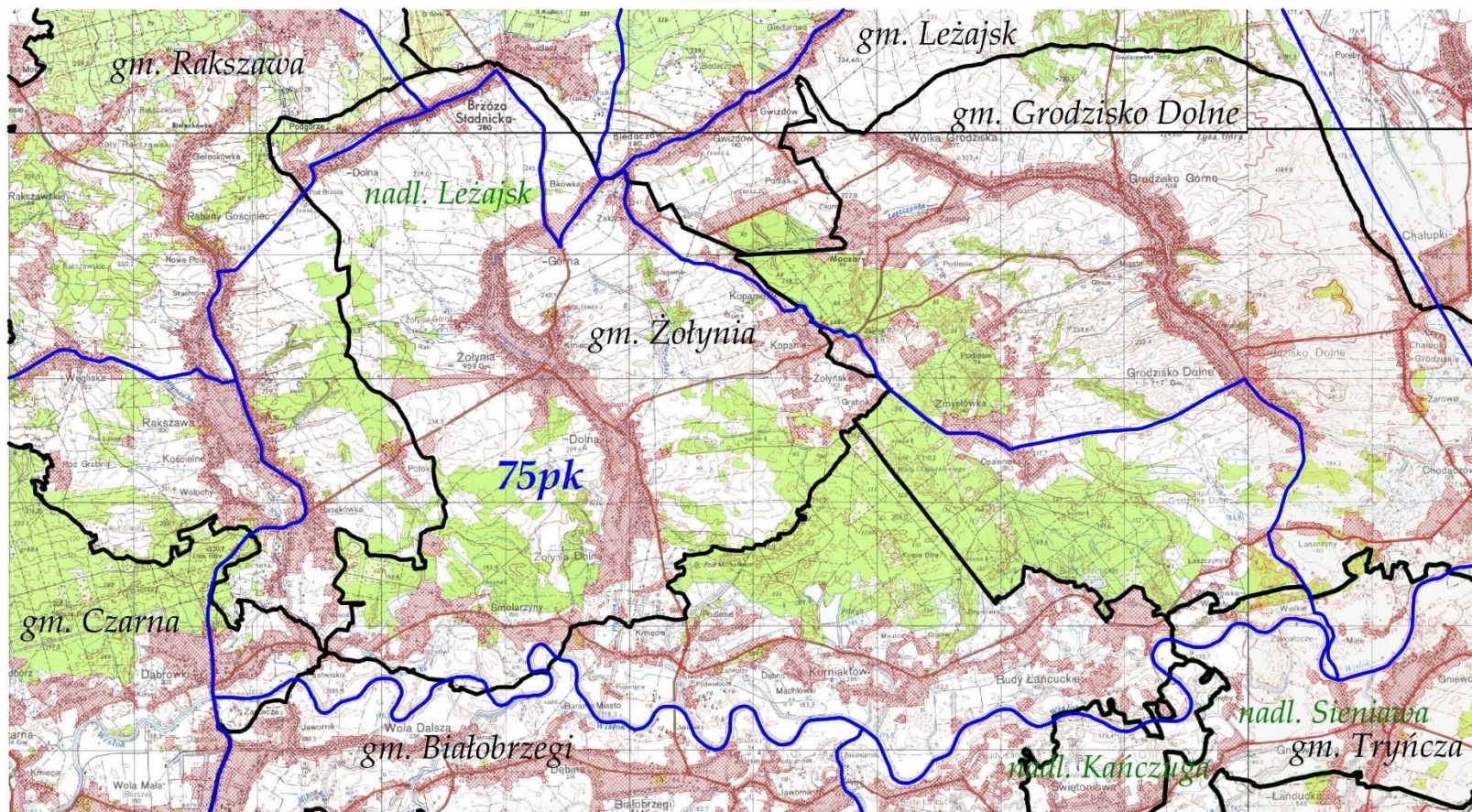
LEGENDA:	
tereny wyłączone	
granica obwodu	
granica gminy	
granica nadleśnictwa	
nr obwodu	73pk
nazwa nadleśnictwa	nadm. Głogów Małopolski, nadm. Leżajsk
nazwa gminy	gm. Głogów Młp., m. Głogów Młp., gm. Kolbuszowa, gm. Sokółów Młp., gm. Trzebowńsko

OBWÓD ŁOWIECKI nr 74pk
Skala 1:50000



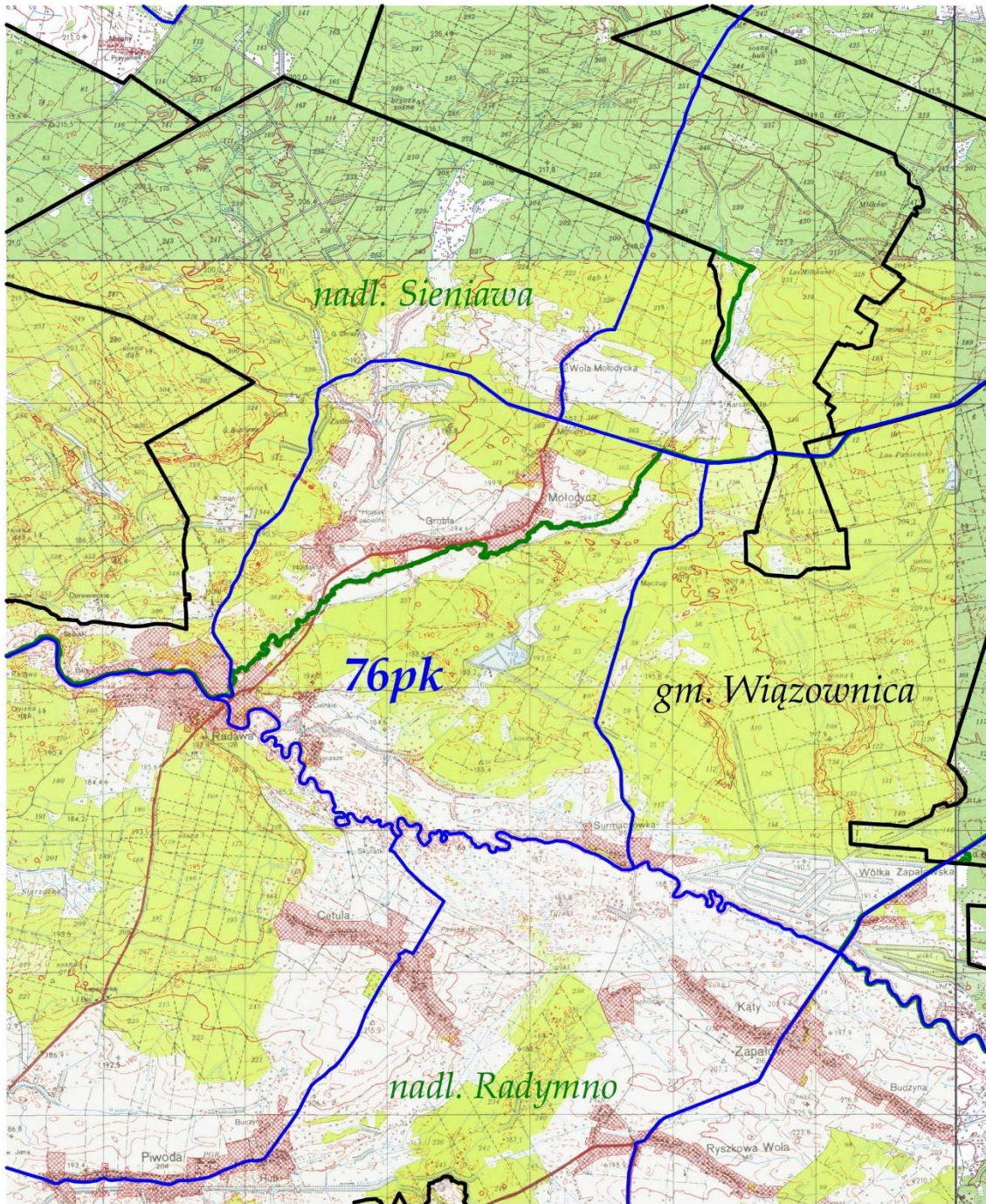
LEGENDA:	
tereny wylądzone	
granica obwodu	
granica gminy	
granica nadleśnictwa	
nr obwodu	74pk
nazwa nadleśnictwa	nadl. Głogów Małopolski, nadl. Leżajsk
nazwa gminy	gm. Czarna, gm. Krasne, gm. Sokółów Młp., gm. Trzebowńsko

OBWÓD ŁOWIECKI nr 75pk
Skala 1:60000



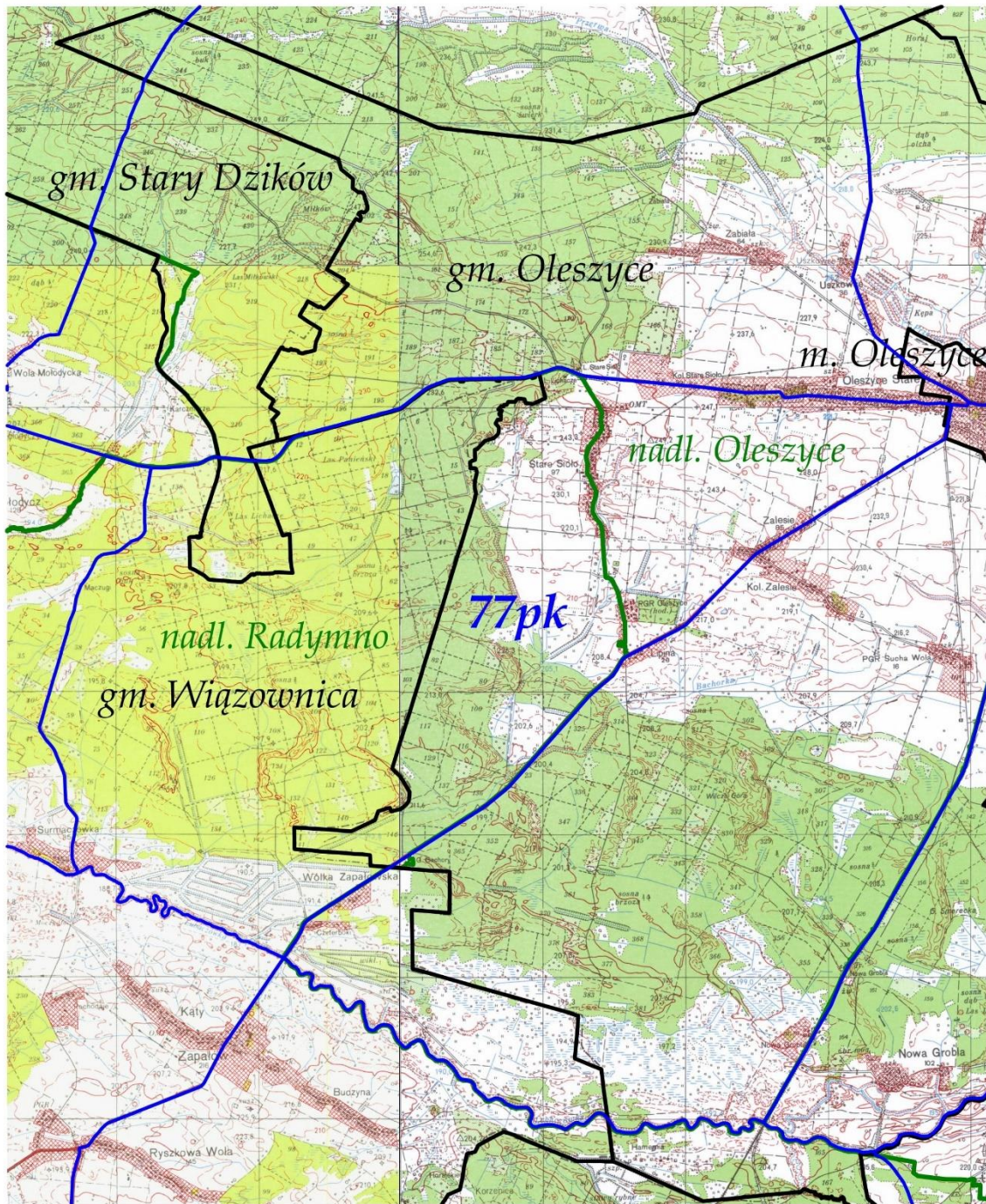
LEGENDA:	
tereny wyłączone	
granica obwodu	
granica gminy	
granica nadleśnictwa	
nr obwodu	75pk
nazwa nadleśnictwa	nadl. Leżajsk, nadl. Sieniawa, nadl. Kańczuga
nazwa gminy	gm. Leżajsk, gm. Rakszawa, gm. Grodzisko Dolne, gm. Żółynia, gm. Czarna, gm. Białobrzegi, gm. Tryńcza

OBWÓD ŁOWIECKI nr 76pk
Skala 1:50000



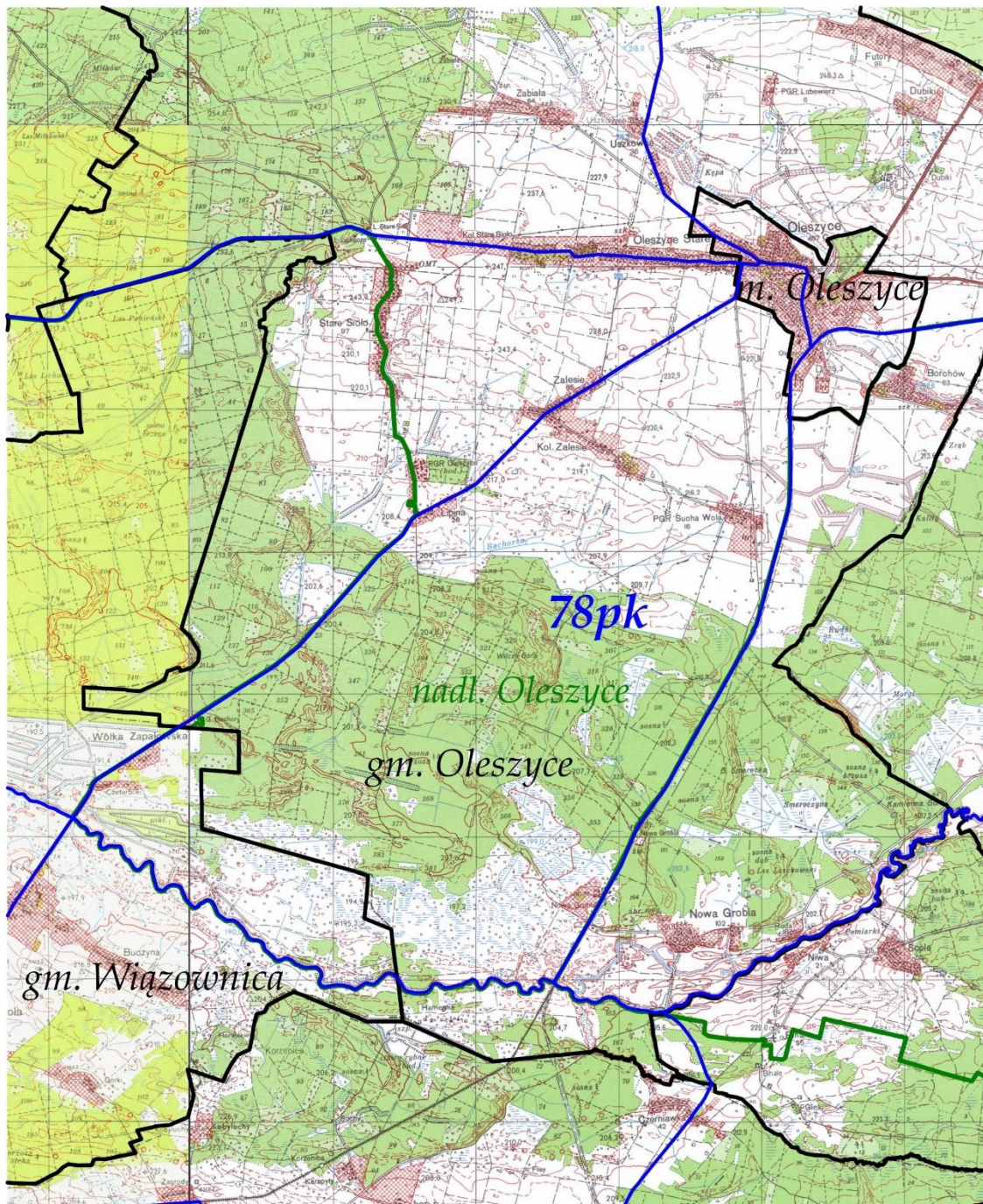
LEGENDA:	
tereny wyłączone	
granica obwodu	
granica gminy	
granica nadleśnictwa	
nr obwodu	76pk
nazwa nadleśnictwa	nadm. Sieniawa, nadm. Radymno
nazwa gminy	gm. Wiązownica

OBWÓD ŁOWIECKI nr 77pk
Skala 1:50000



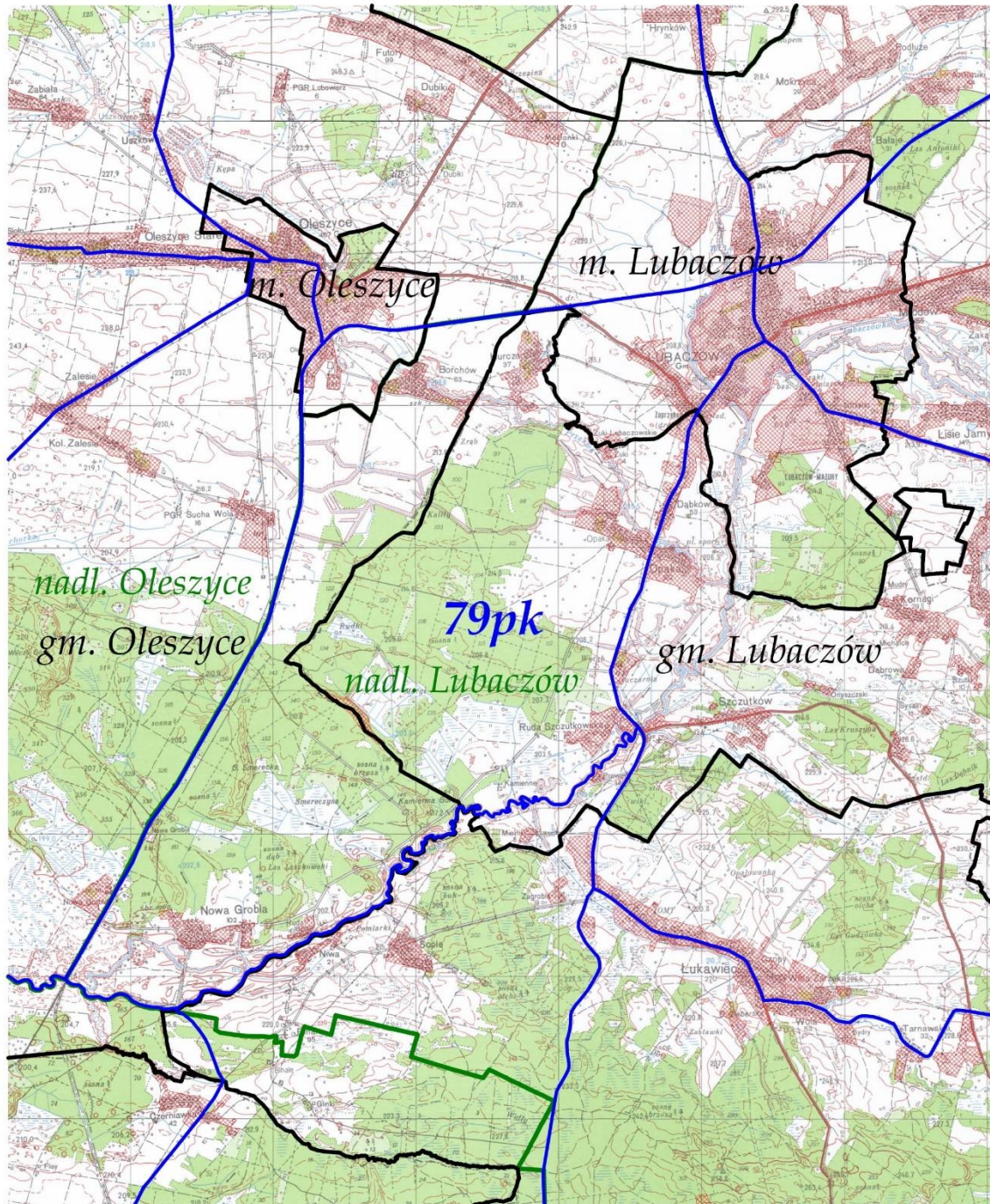
LEGENDA:	
tereny wyłączone	
granica obwodu	
granica gminy	
granica nadleśnictwa	
nr obwodu	77pk
nazwa nadleśnictwa	nadl. Oleszyce, nadl. Radymno
nazwa gminy	gm. Stary Dzików, gm. Oleszyce, m. Oleszyce, gm. Wiązownica

OBWÓD ŁOWIECKI nr 78pk
Skala 1:50000



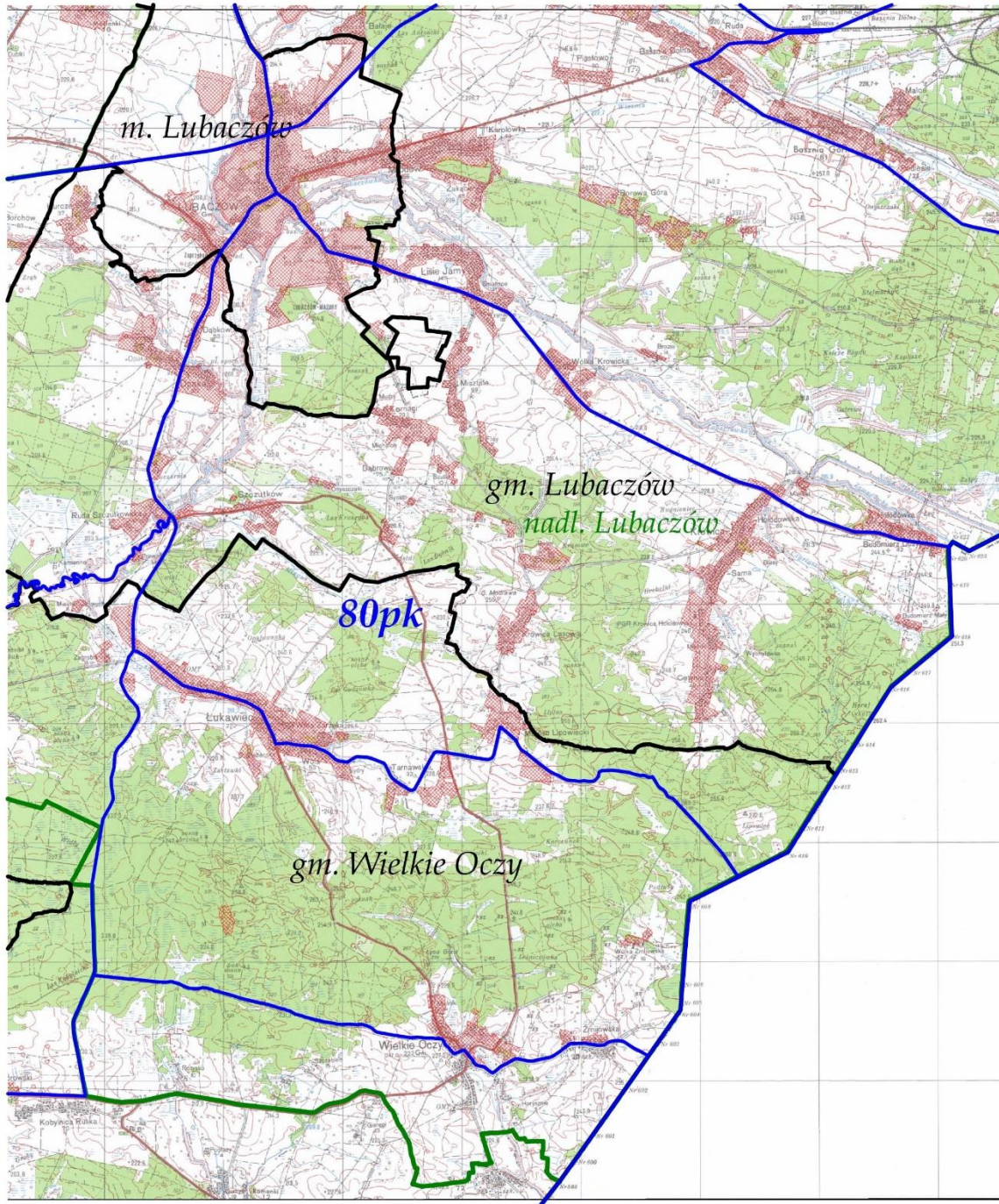
LEGENDA:	
tereny wyłączone	
granica obwodu	
granica gminy	
granica nadleśnictwa	
nr obwodu	78pk
nazwa nadleśnictwa	nadm. Oleszyce
nazwa gminy	m. Oleszyce, gm. Oleszyce, gm. Wiązownica

OBWÓD ŁOWIECKI nr 79pk
Skala 1:50000



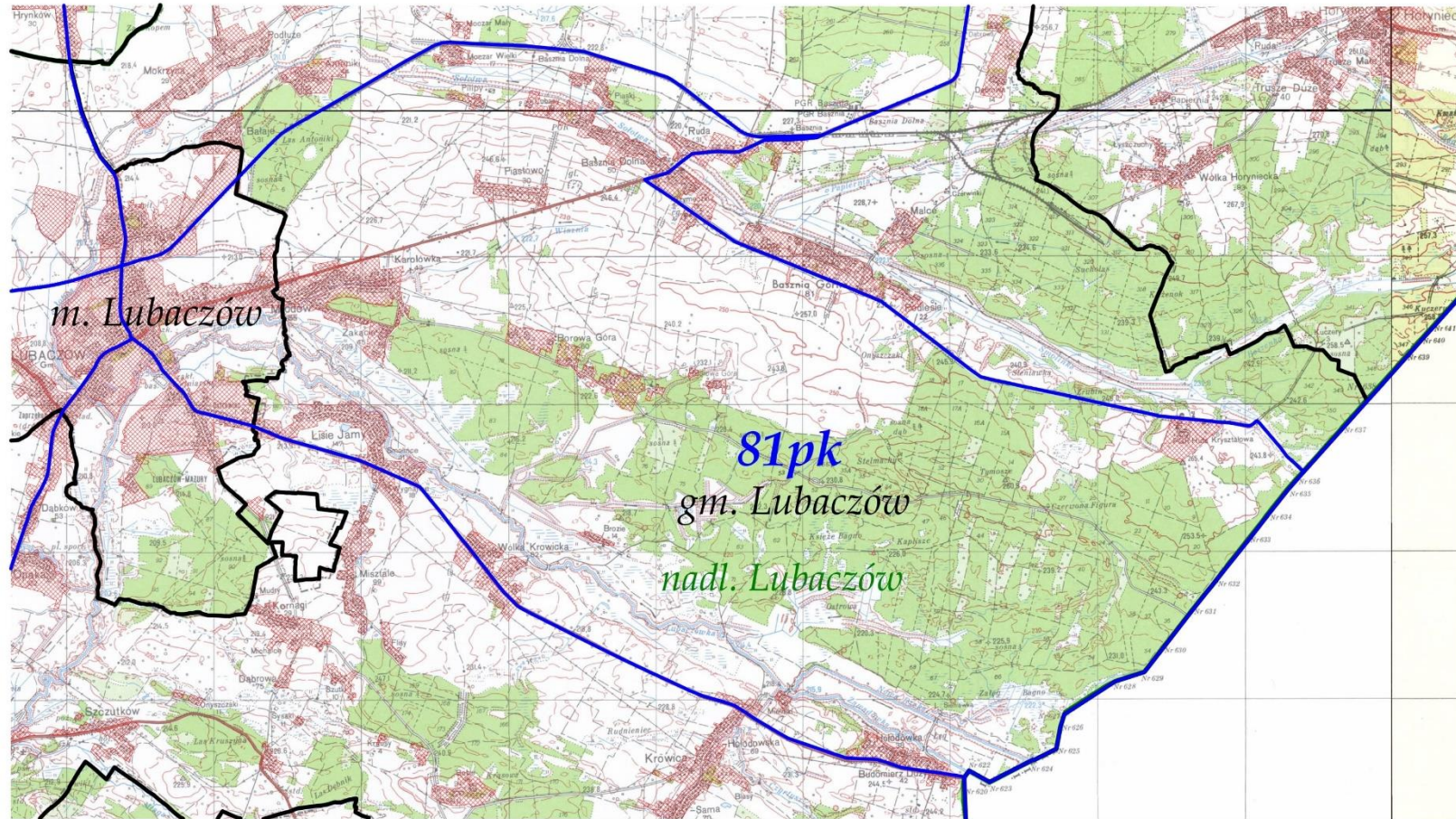
LEGENDA:	
tereny wyłączone	
granica obwodu	
granica gminy	
granica nadleśnictwa	
nr obwodu	79pk
nazwa nadleśnictwa	nadm. Oleszyce, nadm. Lubaczów
nazwa gminy	m. Lubaczów, m. Oleszyce, gm. Oleszyce, gm. Lubaczów

OBWÓD ŁOWIECKI nr 80pk
Skala 1:60000



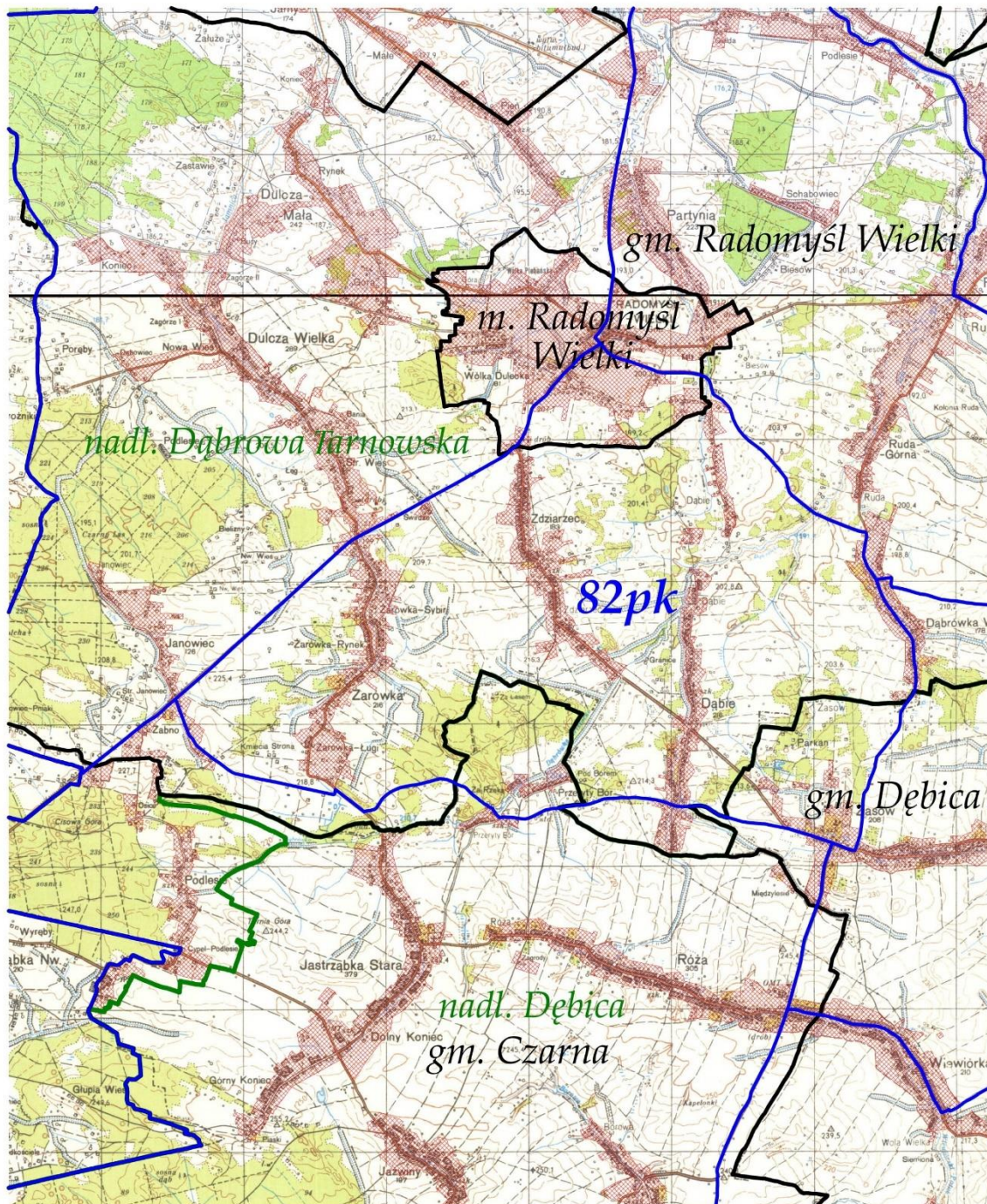
LEGENDA:	
tereny wyłączone	
granica obwodu	
granica gminy	
granica nadleśnictwa	
nr obwodu	80pk
nazwa nadleśnictwa	nadm. Lubaczów
nazwa gminy	m. Lubaczów, gm. Lubaczów, gm. Wielkie Oczy

OBWÓD ŁOWIECKI nr 81pk
Skala 1:50000



LEGENDA:	
tereny wyłączone	
granica obwodu	
granica gminy	
granica nadleśnictwa	
nr obwodu	81pk
nazwa nadleśnictwa	nadm. Lubaczów
nazwa gminy	m. Lubaczów, gm. Lubaczów

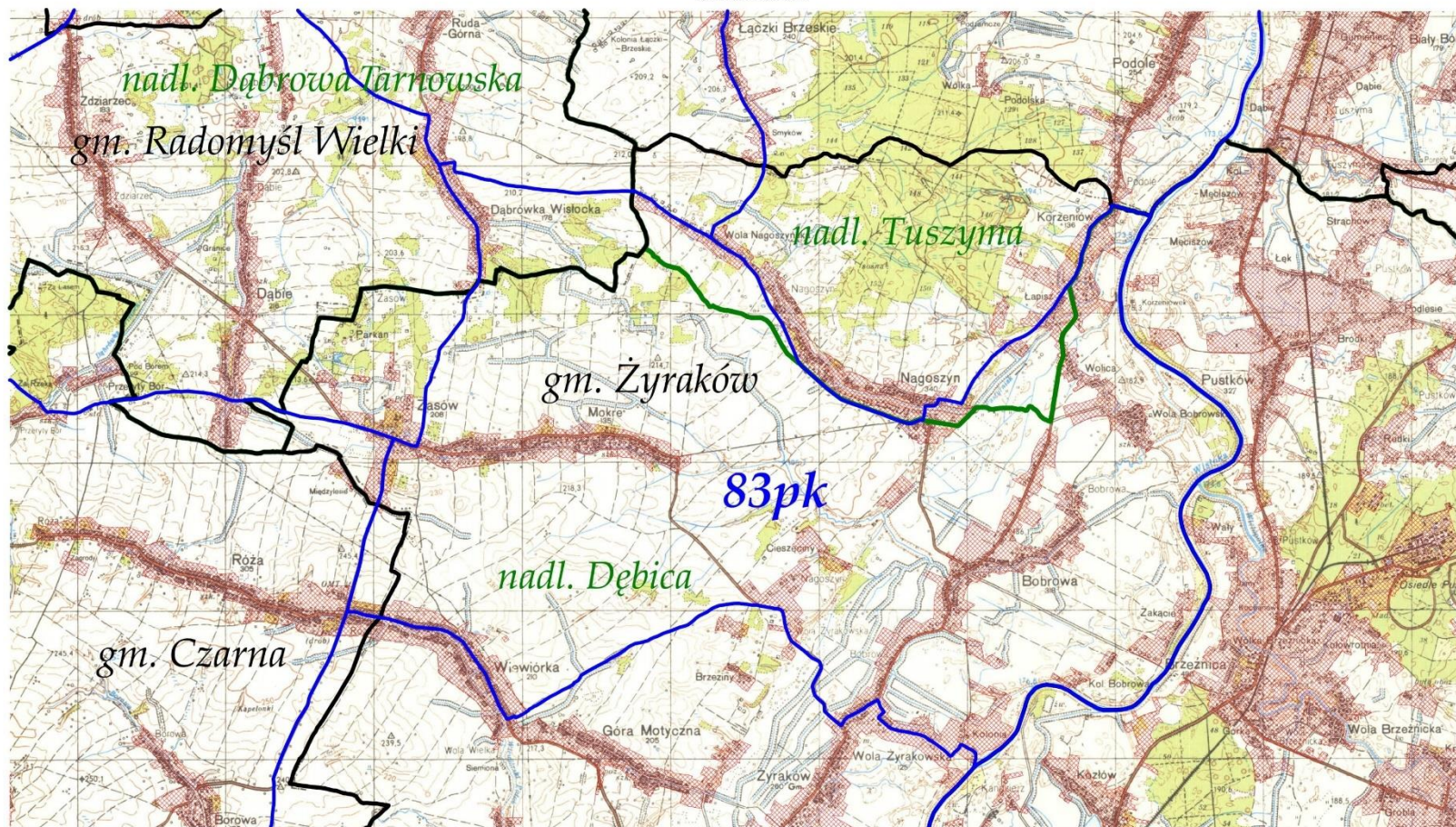
OBWÓD ŁOWIECKI nr 82pk
Skala 1:50000



LEGENDA:	
tereny wyłączone	
granica obwodu	
granica gminy	
granica nadleśnictwa	
nr obwodu	82pk
nazwa nadleśnictwa	nadm. Dąbrowa Tarnowska, nadm. Dębica
nazwa gminy	gm. Radomyśl Wielki, m. Radomyśl Wielki, gm. Dębica, gm. Czarna

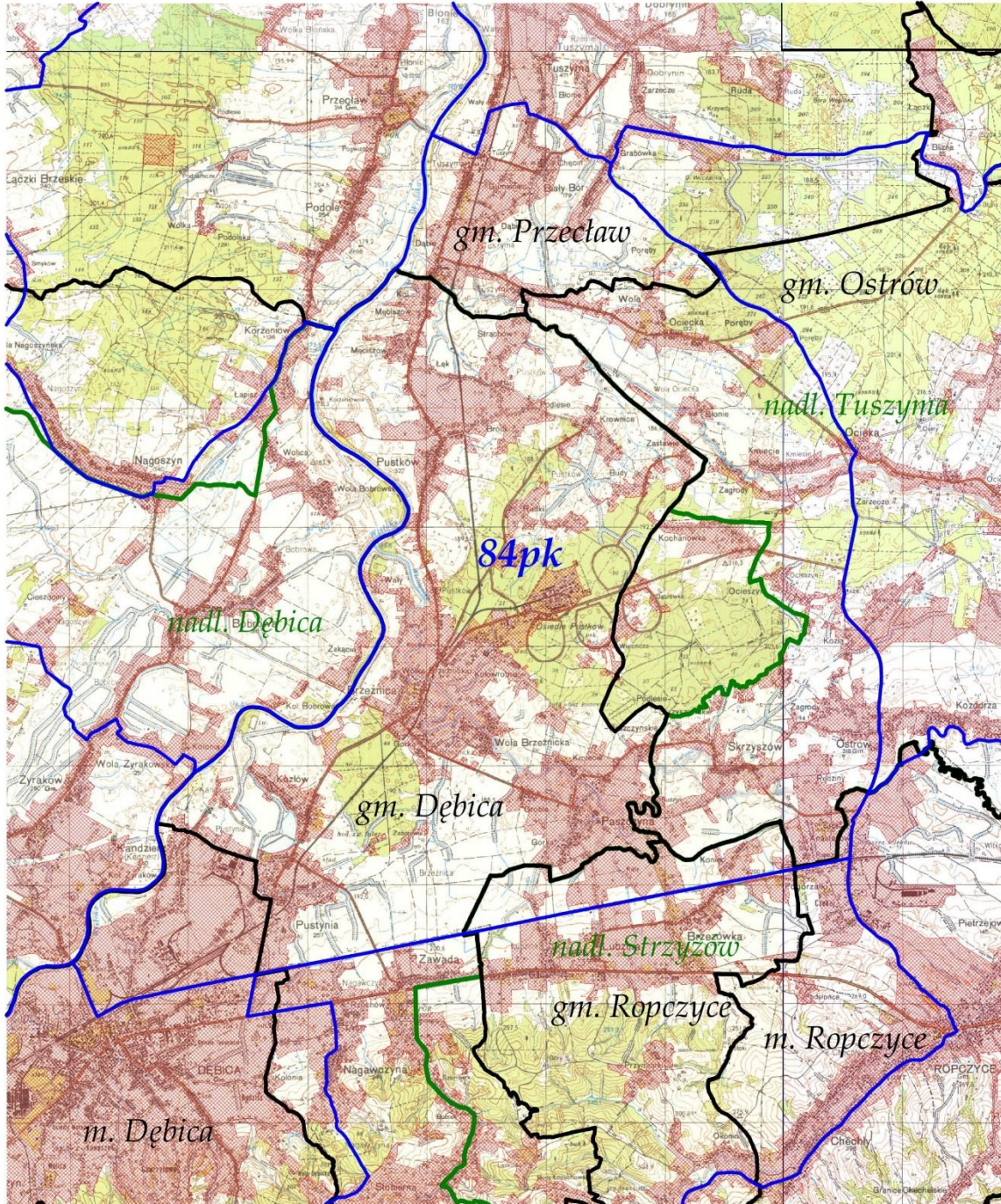
OBWÓD ŁOWIECKI nr 83pk

Skala 1:50000



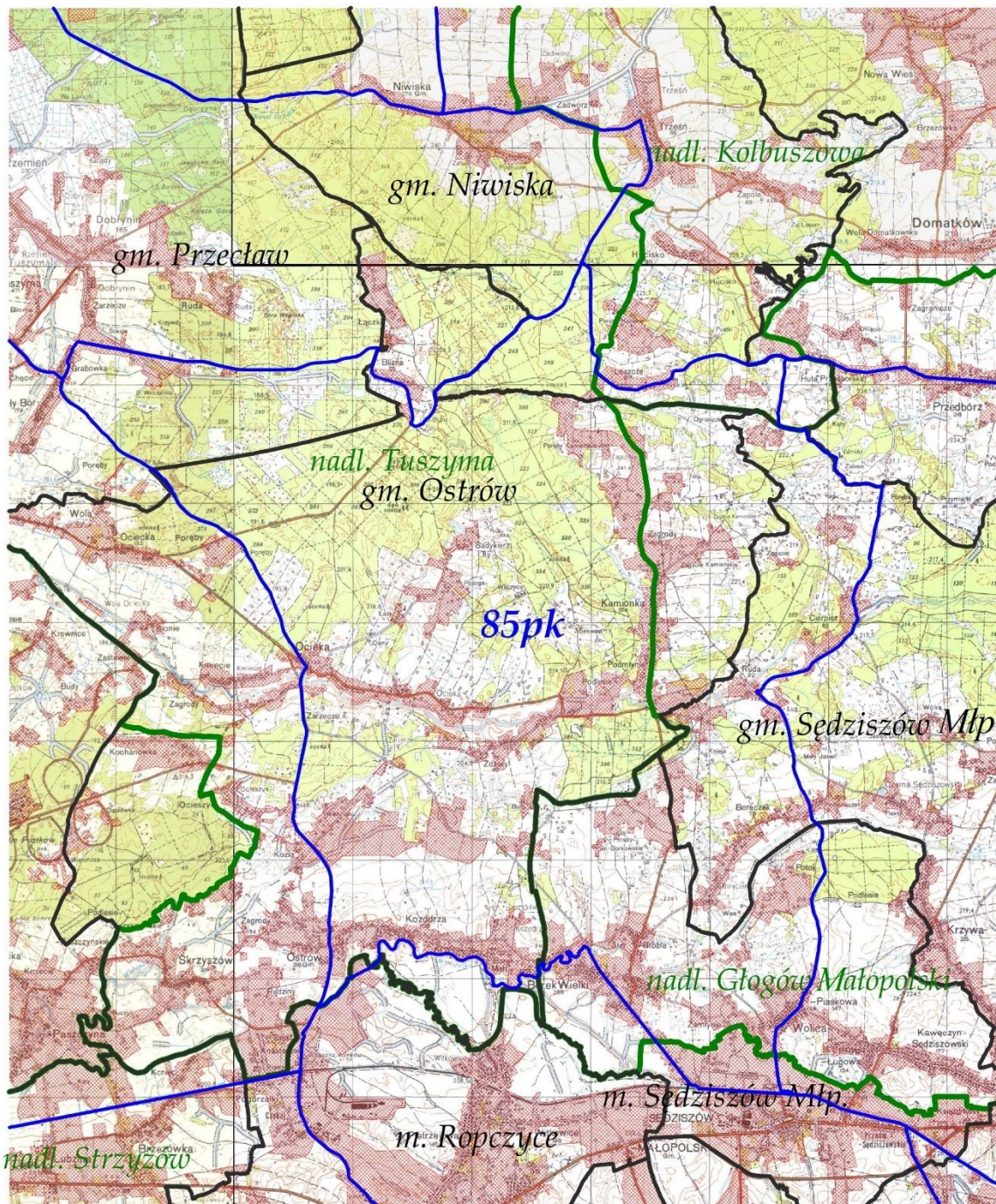
LEGENDA:	
tereny wyłączone	
granica obwodu	
granica gminy	
granica nadleśnictwa	
nr obwodu	83pk
nazwa nadleśnictwa	nadl. Dąbrowa Tarnowska, nadl. Tuszyn, nadl. Dębica
nazwa gminy	gm. Radomyśl Wielki, gm. Żyraków, gm. Czarna

OBWÓD ŁOWIECKI nr 84pk
Skala 1:60000



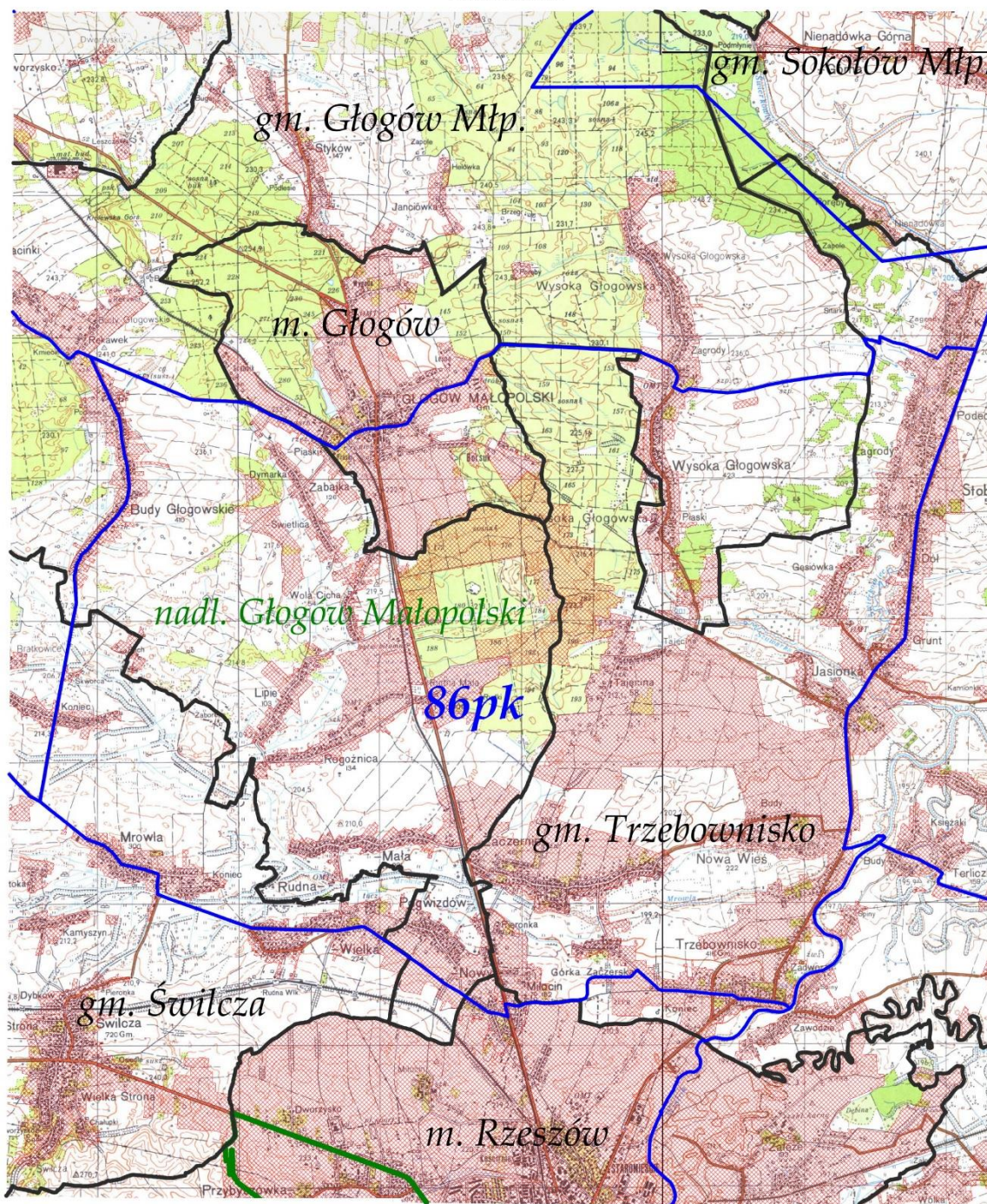
LEGENDA:	
tereny wyłączone	
granica obwodu	
granica gminy	
granica nadleśnictwa	
nr obwodu	84pk
nazwa nadleśnictwa	nadl. Tuszyma, nadl. Dębica, nadl. Strzyżów
nazwa gminy	gm. Przeclaw, gm. Ostrow, gm. Dębica, m. Dębica, gm. Ropczyce, m. Ropczyce

OBWÓD ŁOWIECKI nr 85pk
Skala 1:60000



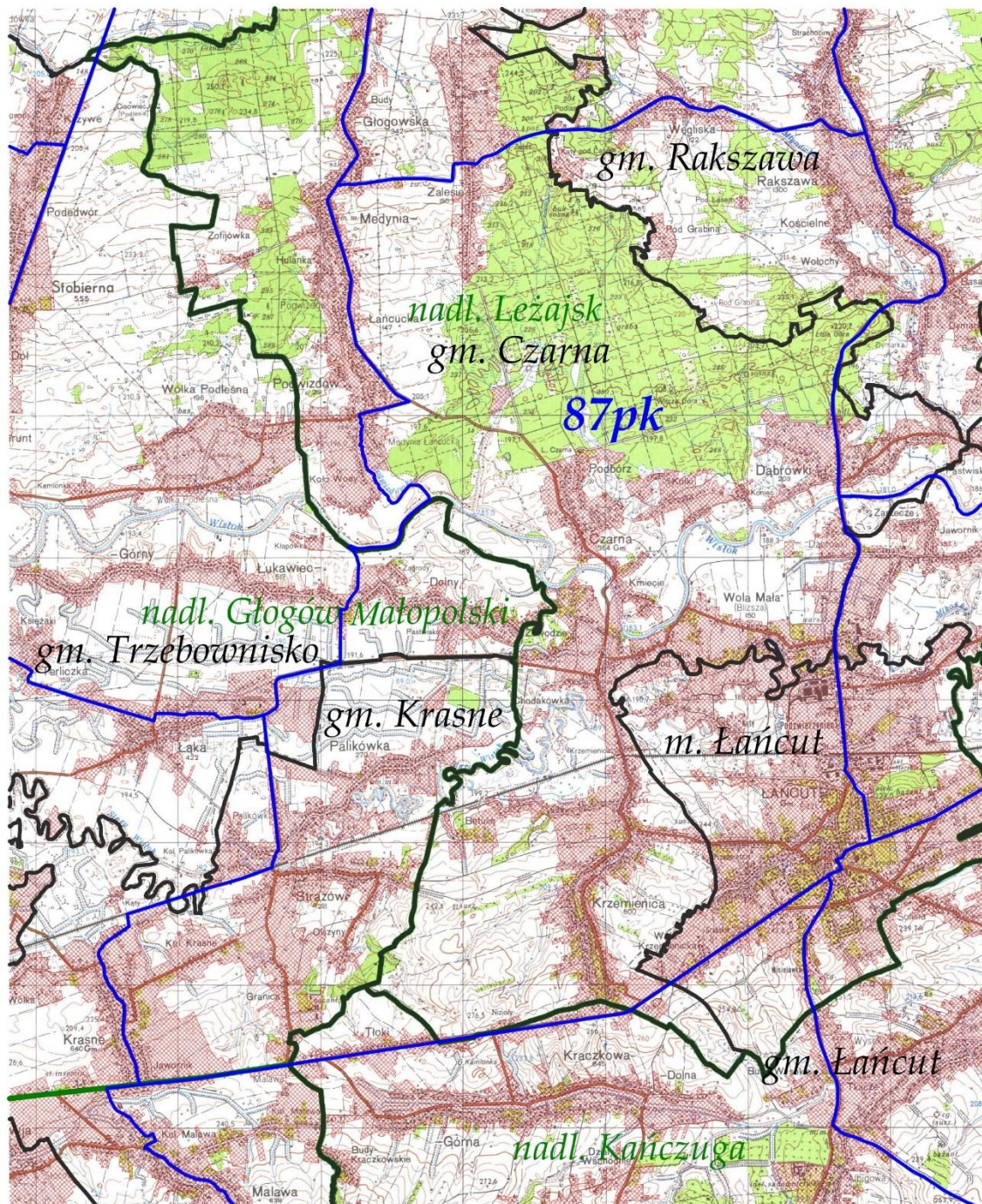
LEGENDA:	
tereny wyłączone	
granica obwodu	
granica gminy	
granica nadleśnictwa	
nr obwodu	85pk
nazwa nadleśnictwa	nadl. Kolbuszowa, nadl. Tuszynia, nadl. Głogów Małopolski, nadl. Strzyżów
nazwa gminy	gm. Niwiska, gm. Przecław, gm. Ostrów, gm. Sędziszów Młp., m. Sędziszów Małopolski, m. Ropczyce

OBWÓD ŁOWIECKI nr 86pk
Skala 1:50000



LEGENDA:	
tereny wyłączone	
granica obwodu	
granica gminy	
granica nadleśnictwa	
nr obwodu	86pk
nazwa nadleśnictwa	nadl. Głogów Małopolski,
nazwa gminy	gm. Głogów Młp., m. Głogów, m. Rzeszów, gm. Sokolów Młp., gm. Świlcza, gm. Trzebowńsko

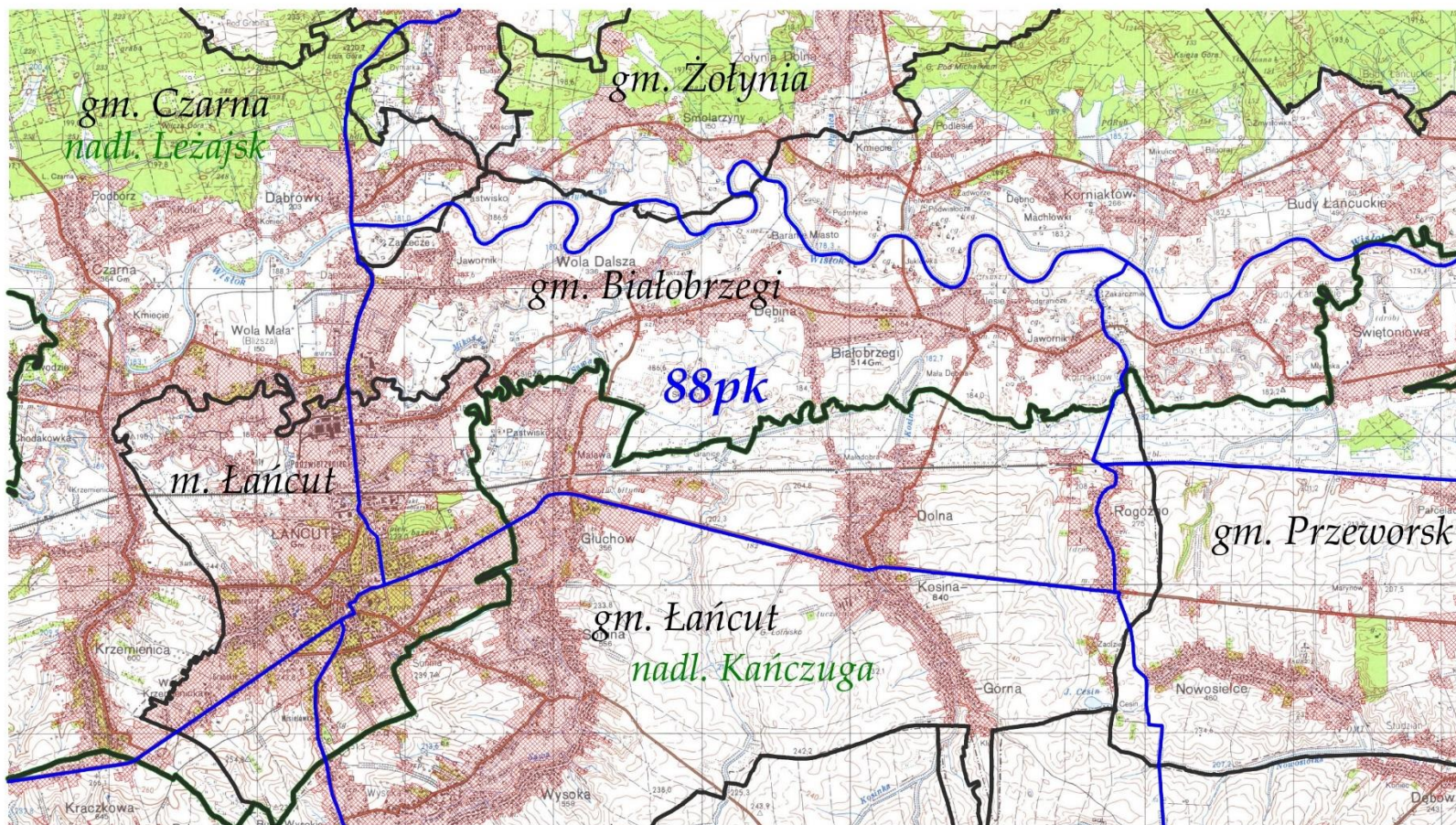
OBWÓD ŁOWIECKI nr 87pk
Skala 1:50000



LEGENDA:	
tereny wylączone	
granica obwodu	
granica gminy	
granica nadleśnictwa	
nr obwodu	87pk
nazwa nadleśnictwa	nadl. Leżajsk, nadl. Głogów Matopolski, nadl. Kańczuga
nazwa gminy	gm. Rakszawa, gm. Czarna, gm. Trzebowniko, gm. Krasne, m. Łañcut, gm. Łañcut

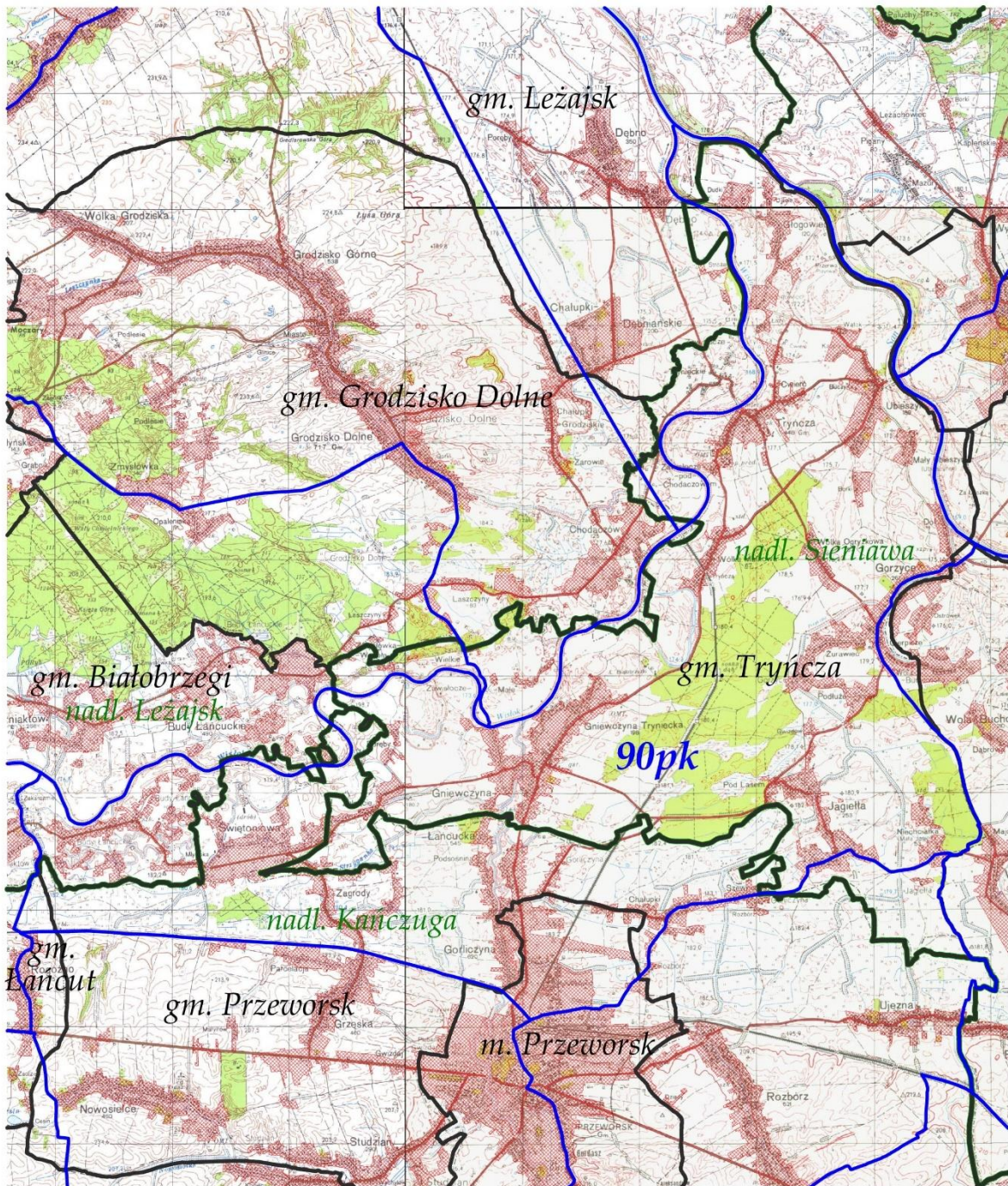
OBWÓD ŁOWIECKI nr 88pk

Skala 1:50000



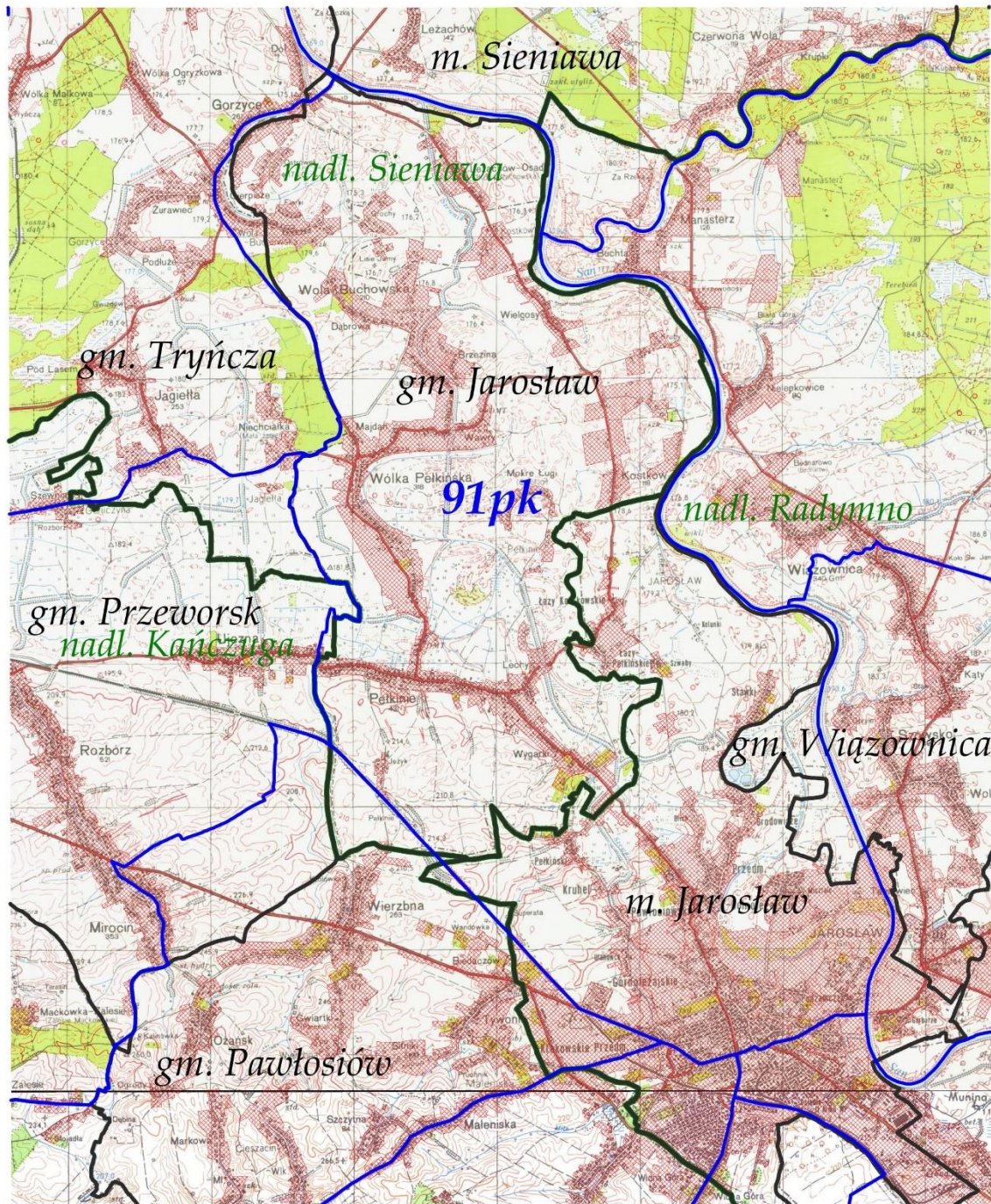
LEGENDA:	
tereny wyłączone	
granica obwodu	
granica gminy	
granica nadleśnictwa	
nr obwodu	88pk
nazwa nadleśnictwa	nadl. Leżajsk, nadl. Kańczuga
nazwa gminy	gm. Żółynia, gm. Czarna, gm. Białobrzegi, m. Łańcut, gm. Przeworsk, gm. Łańcut

OBWÓD ŁOWIECKI nr 90pk
Skala 1:60000



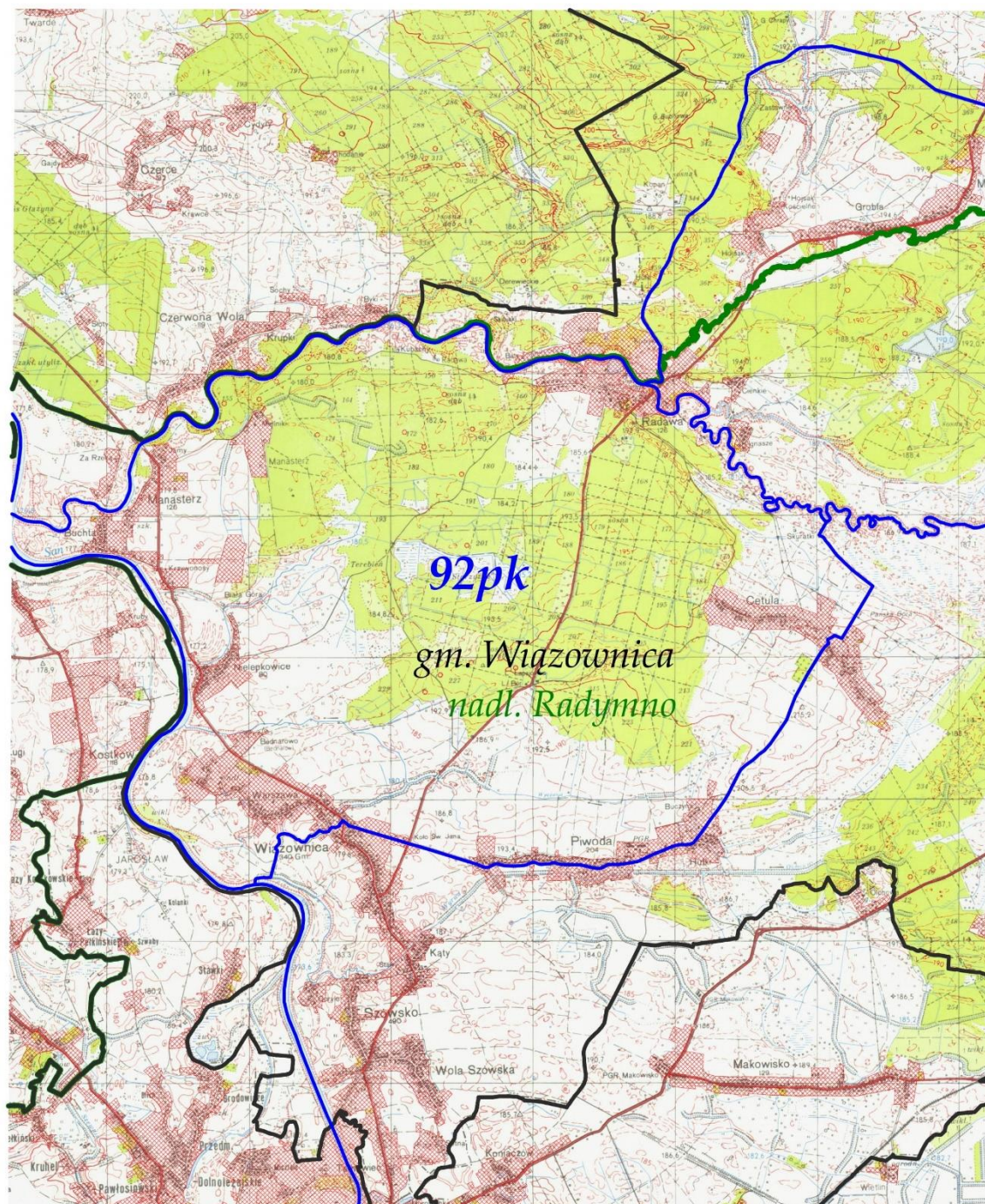
LEGENDA:	
tereny wyłączone	
granica obwodu	
granica gminy	
granica nadleśnictwa	
nr obwodu	90pk
nazwa nadleśnictwa	nadl. Sieniawa, nadl. Leżajsk, nadl. Kanczuga
nazwa gminy	gm. Leżajsk, gm. Grodzisko Dolne, gm. Trynecz, gm. Białobrzegi, gm. Łańcut, gm. Przeworsk, m. Przeworsk

OBWÓD ŁOWIECKI nr 91pk
Skala 1:50000



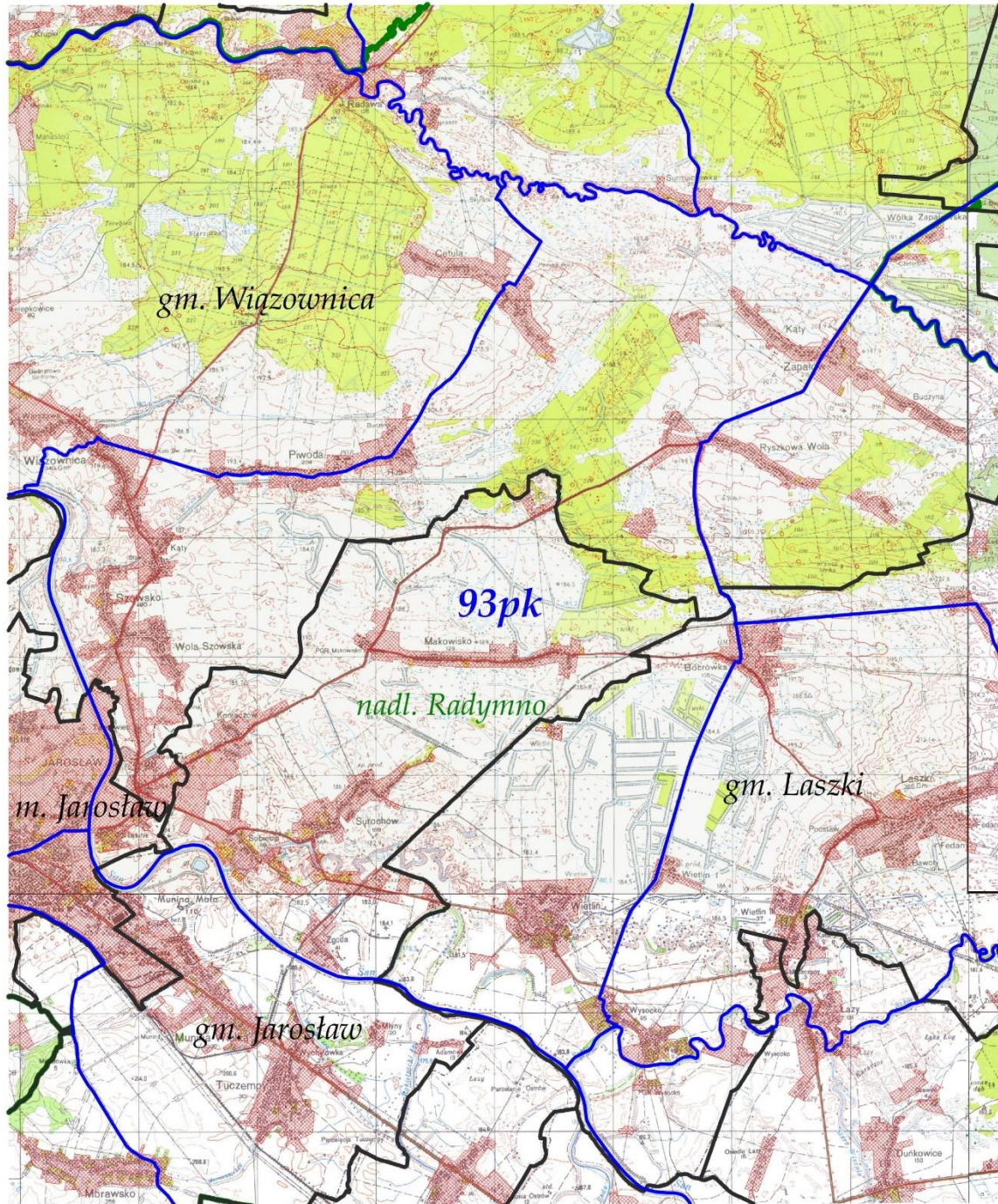
LEGENDA:	
tereny wyłączone	
granica obwodu	
granica gminy	
granica nadleśnictwa	
nr obwodu	91pk
nazwa nadleśnictwa	nadm. Sieniawa, nadm. Radymno, nadm. Kańczuga
nazwa gminy	m. Sieniawa, gm. Tryńcza, gm. Jarosław, gm. Przeworsk, gm. Wiązownica, m. Jarosław, gm. Pawłosiów

OBWÓD ŁOWIECKI nr 92pk
Skala 1:50000



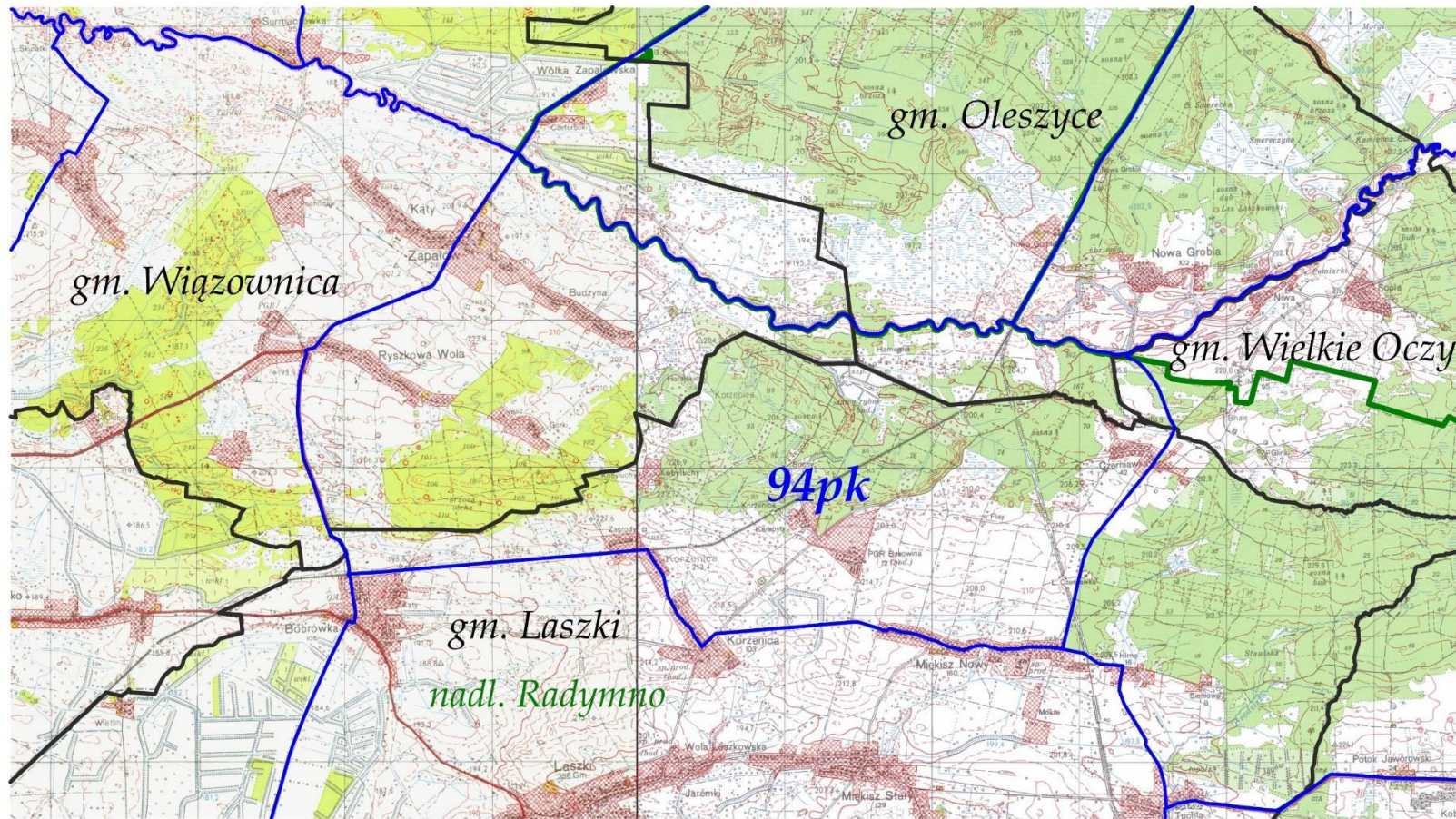
LEGENDA:	
tereny wyłączone	
granica obwodu	
granica gminy	
granica nadleśnictwa	
nr obwodu	92pk
nazwa nadleśnictwa	nadm. Radymno
nazwa gminy	gm. Wiązownica

OBWÓD ŁOWIECKI nr 93pk
Skala 1:60000



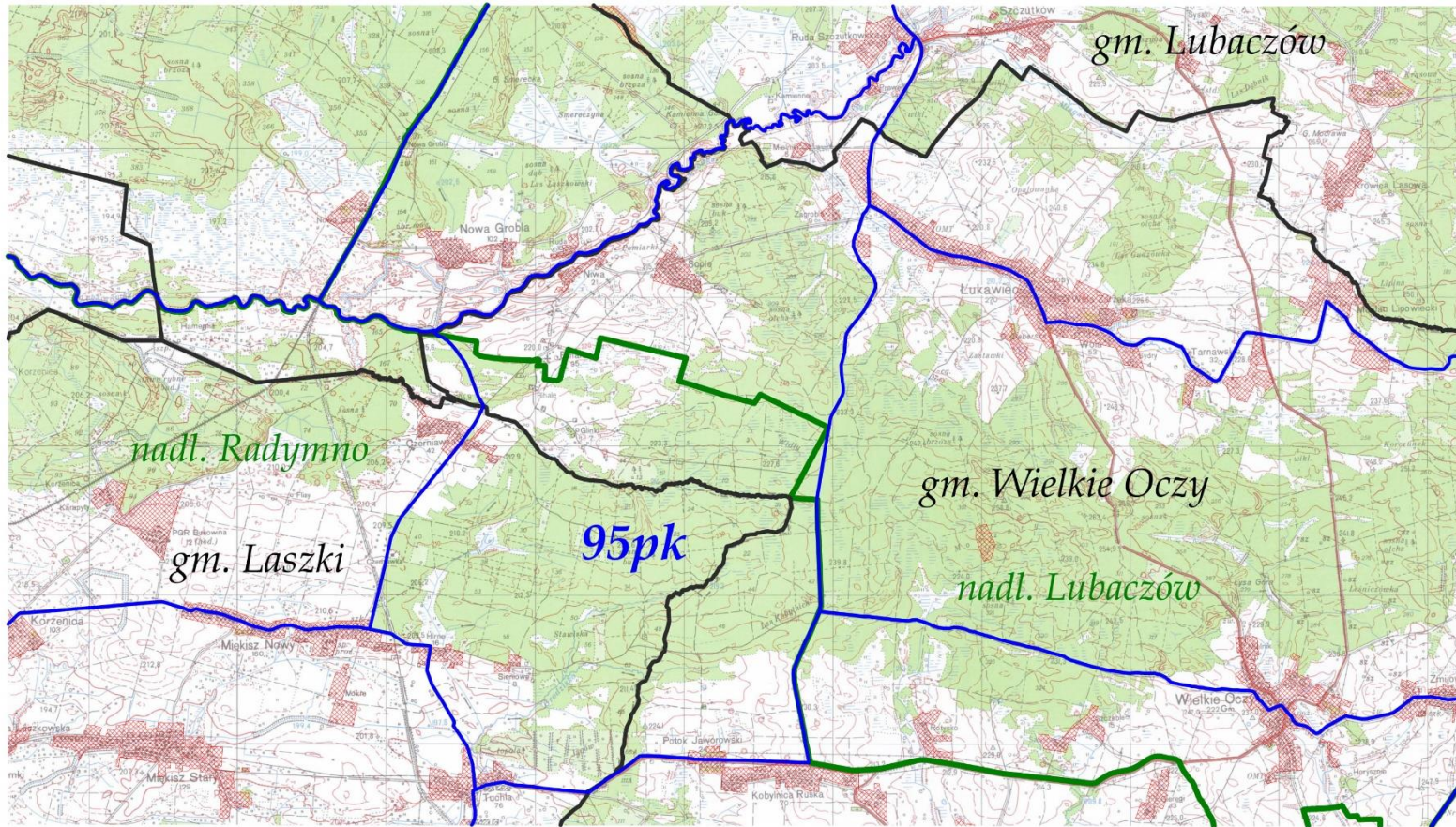
LEGENDA:	
tereny wyłączone	
granica obwodu	
granica gminy	
granica nadleśnictwa	
nr obwodu	93pk
nazwa nadleśnictwa	nadl. Radymno
nazwa gminy	gm. Wiązownica, m. Jarostaw, gm. Laszki, gm. Jarostaw





OBWÓD ŁOWIECKI nr 94pk
Skala 1:50000



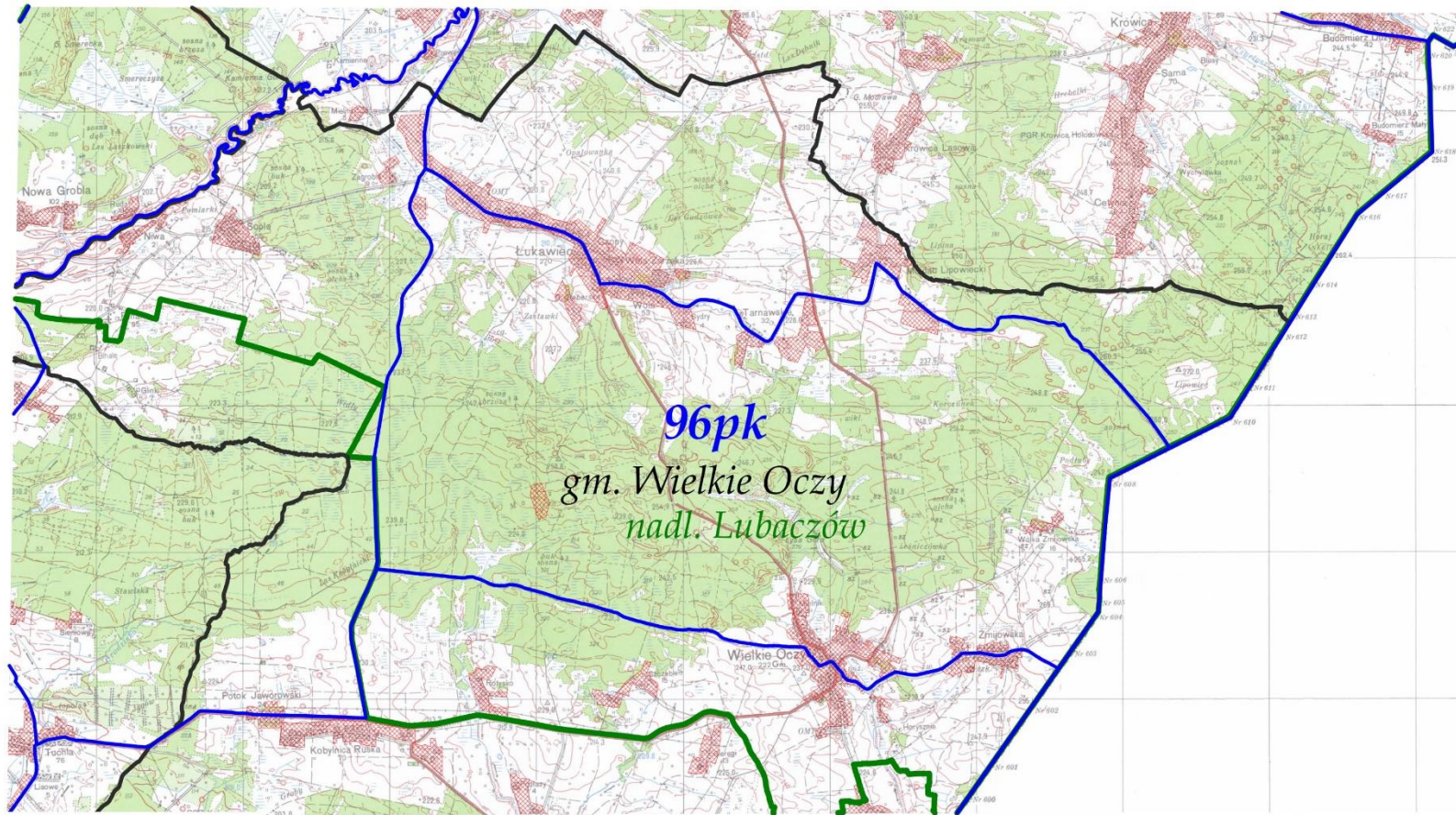
LEGENDA:	
tereny wyłączone	
granica obwodu	
granica gminy	
granica nadleśnictwa	
nr obwodu	94pk
nazwa nadleśnictwa	nadm. Radymno
nazwa gminy	gm. Oleszyce, gm. Wiązownica, gm. Wielkie Oczy, gm. Laszki

OBWÓD ŁOWIECKI nr 95pk
Skala 1:50000



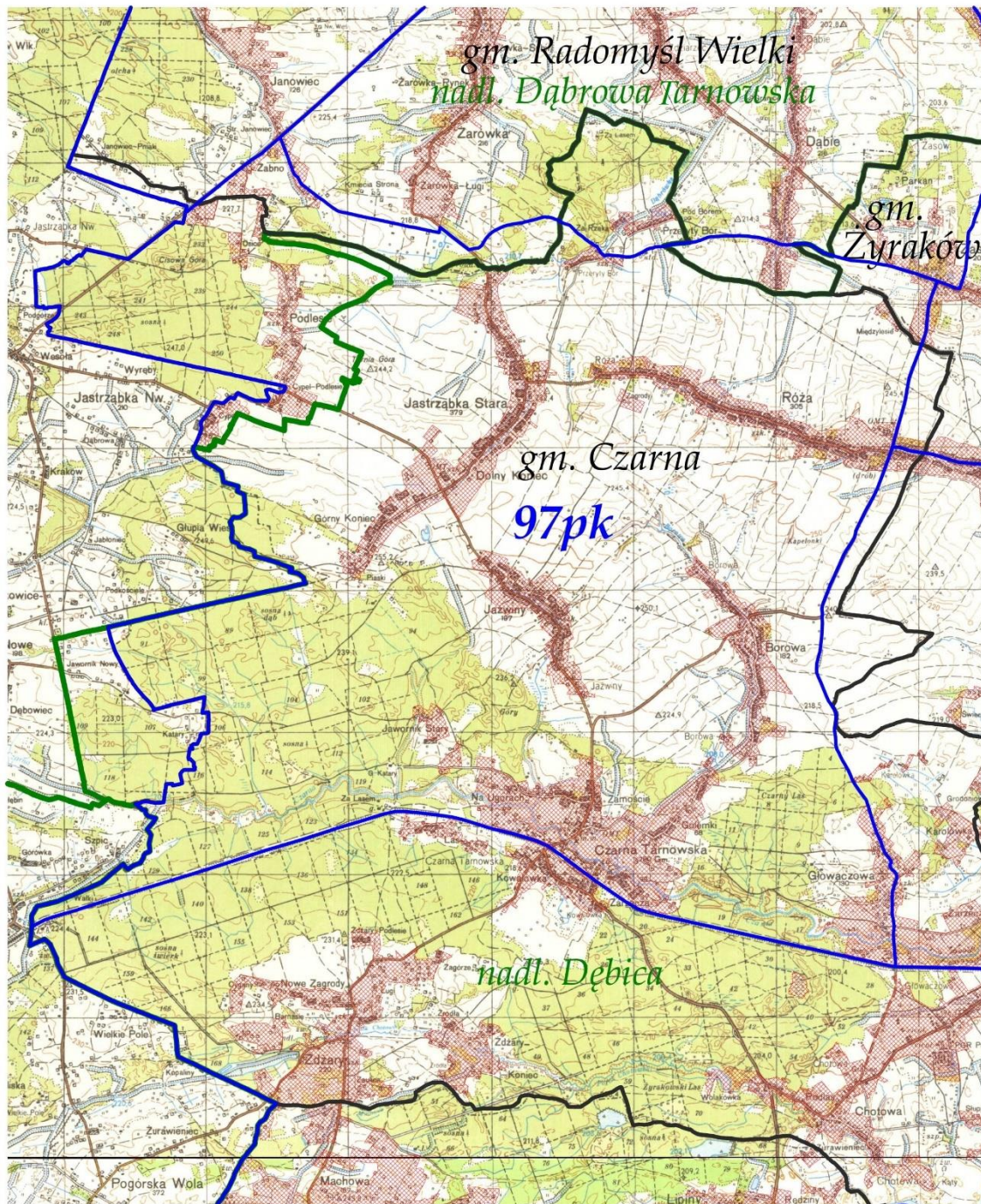
LEGENDA:	
tereny wyłączone	
granica obwodu	
granica gminy	
granica nadleśnictwa	
nr obwodu	95pk
nazwa nadleśnictwa	nadm. Lubaczów, nadm. Radymno
nazwa gminy	gm. Wielkie Oczy, gm. Laszki, gm. Lubaczów

OBWÓD ŁOWIECKI nr 96pk
Skala 1:50000



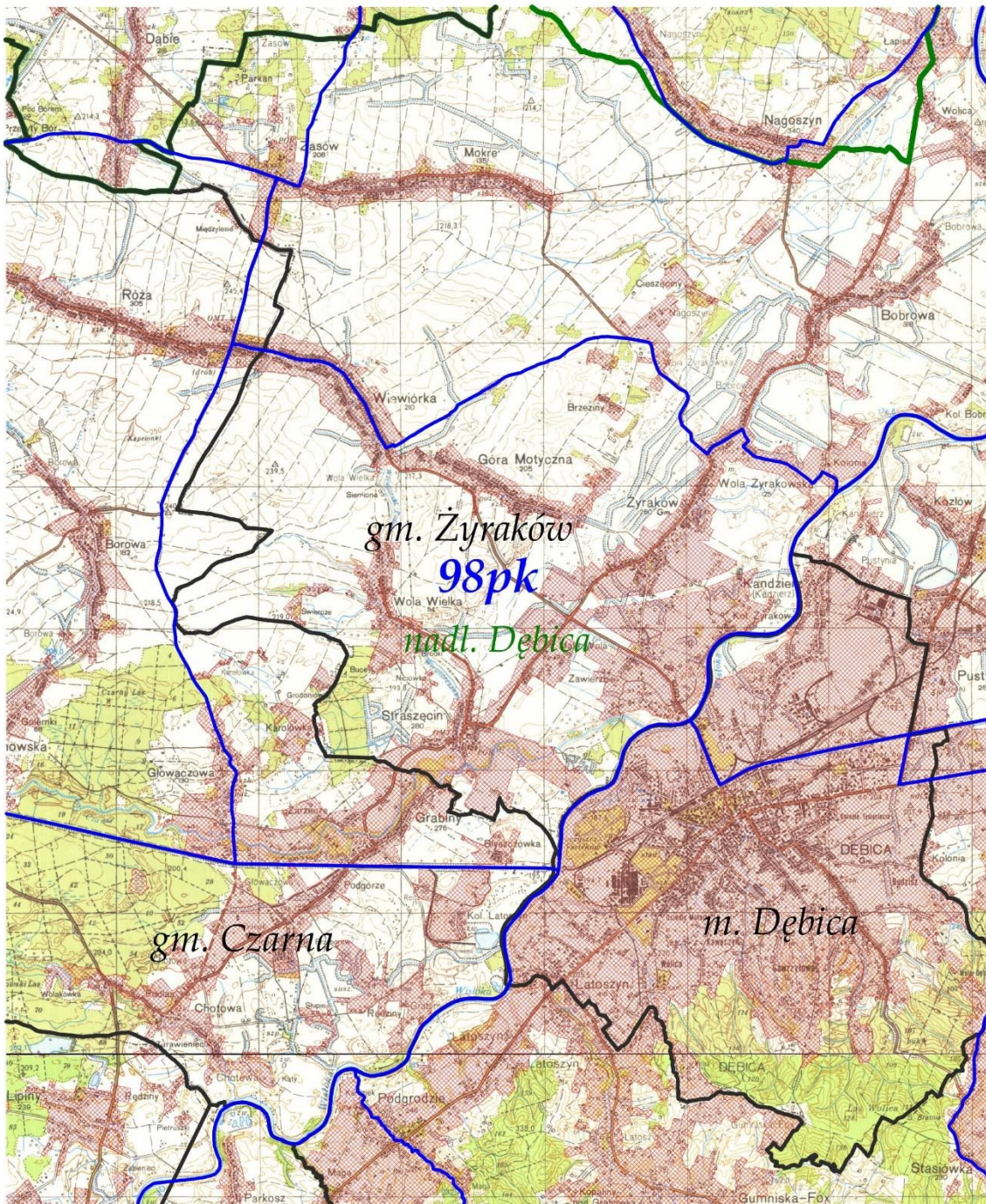
LEGENDA:	
tereny wyłączone	
granica obwodu	
granica gminy	
granica nadleśnictwa	
nr obwodu	96pk
nazwa nadleśnictwa	nadl. Lubaczów
nazwa gminy	gm. Wielkie Oczy

OBWÓD ŁOWIECKI nr 97pk
Skala 1:50000



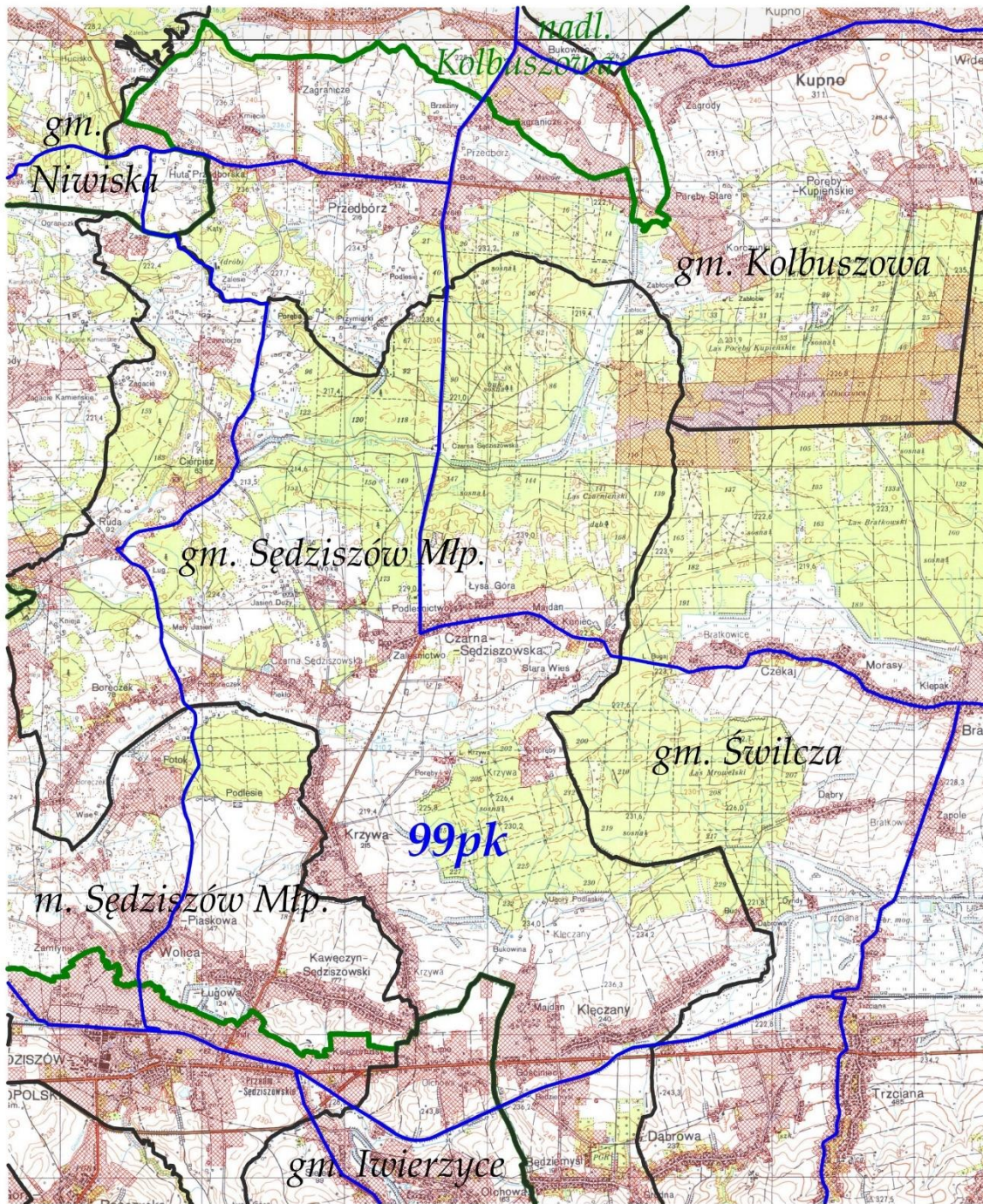
LEGENDA:	
tereny wylączone	
granica obwodu	
granica gminy	
granica nadleśnictwa	
nr obwodu	97pk
nazwa nadleśnictwa	nadl. Dąbrowa Tarnowska, nadl. Dębica
nazwa gminy	gm. Radomyśl Wielki, gm. Zyraków, gm. Czarna

OBWÓD ŁOWIECKI nr 98pk
Skala 1:50000



LEGENDA:	
tereny wyłączone	
granica obwodu	
granica gminy	
granica nadleśnictwa	
nr obwodu	98pk
nazwa nadleśnictwa	nadl. Dębica
nazwa gminy	gm. Żyraków, m. Dębica, gm. Czarna

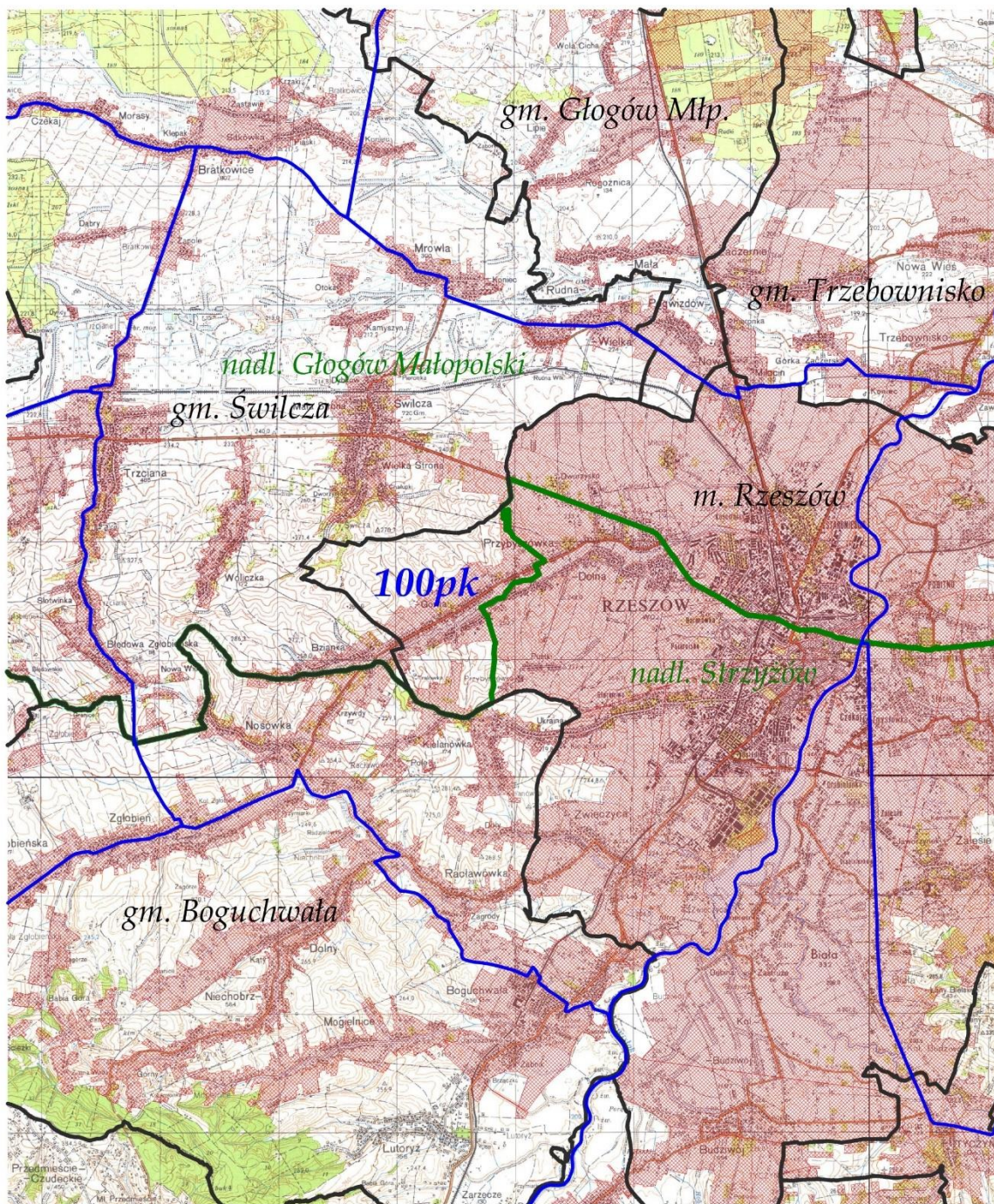
OBWÓD ŁOWIECKI nr 99pk
Skala 1:50000



LEGENDA:	
tereny wyłączone	
granica obwodu	
granica gminy	
granica nadleśnictwa	
nr obwodu	99pk
nazwa nadleśnictwa	nadm. Kolbuszowska
nazwa gminy	gm. Niwiska, gm. Kolbuszowa, gm. Sędziszów Młp., gm. Świlcza, m. Sędziszów Malopolski, gm. Iwierzycy

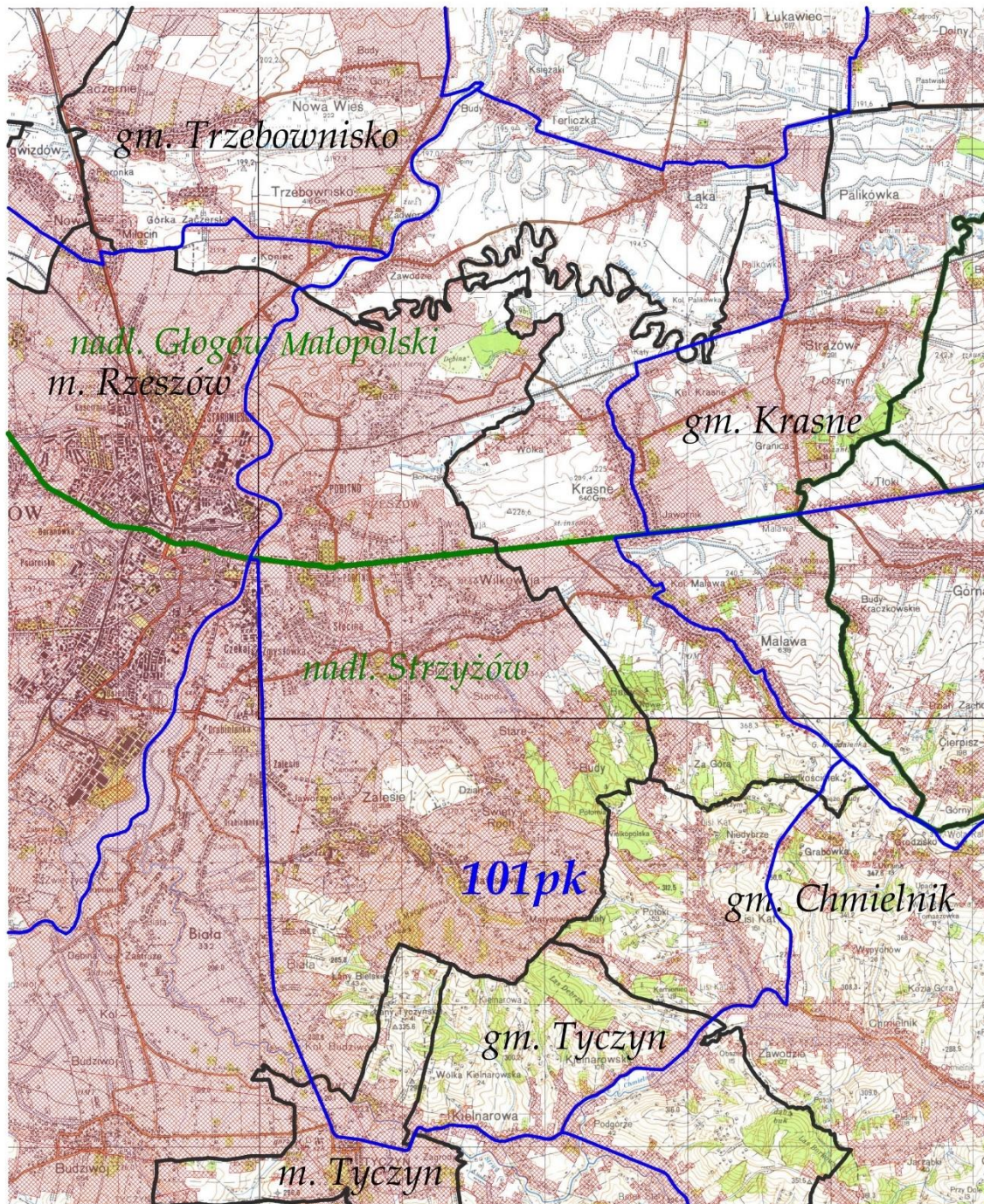
OBWÓD ŁOWIECKI nr 100pk

Skala 1:60000



LEGENDA:	
tereny wyłączone	
granica obwodu	
granica gminy	
granica nadleśnictwa	
nr obwodu	100pk
nazwa nadleśnictwa	nadl. Głogów Małopolski, nadl. Strzyżów
nazwa gminy	gm. Głogów Małopolski, gm. Trzebownisko, gm. Swilecza, m. Rzeszów, gm. Boguchwała

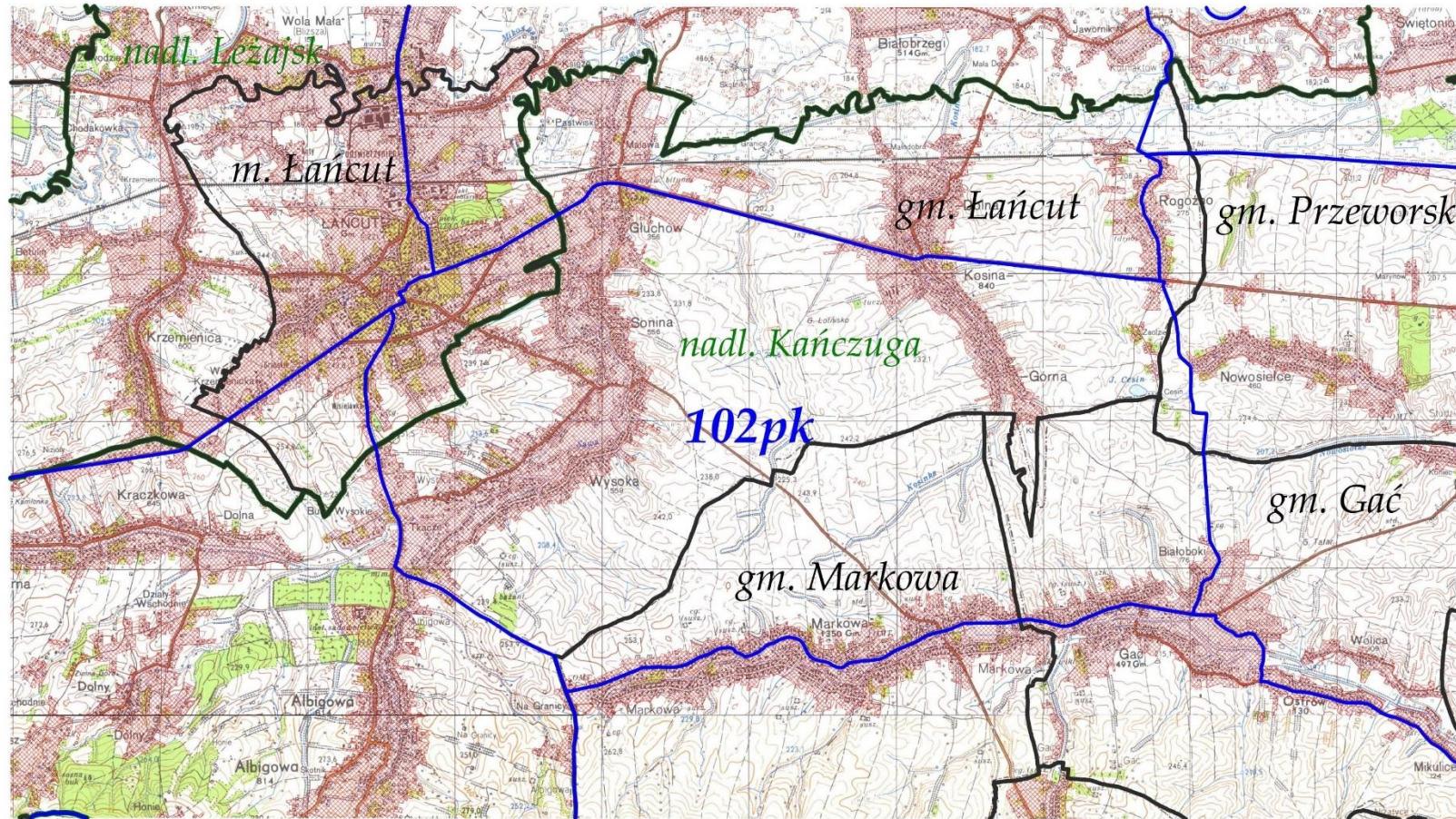
OBWÓD ŁOWIECKI nr 101pk
Skala 1:50000



LEGENDA:	
tereny wyłączone	
granica obwodu	
granica gminy	
granica nadleśnictwa	
nr obwodu	101pk
nazwa nadleśnictwa	nadl. Głogów Malopolski, nadl. Strzyżów
nazwa gminy	gm. Krasne, gm. Tyczyn, gm. Trzebowńsko, gm. Chmielnik, m. Tyczyn, m. Rzeszów

OBWÓD ŁOWIECKI nr 102pk

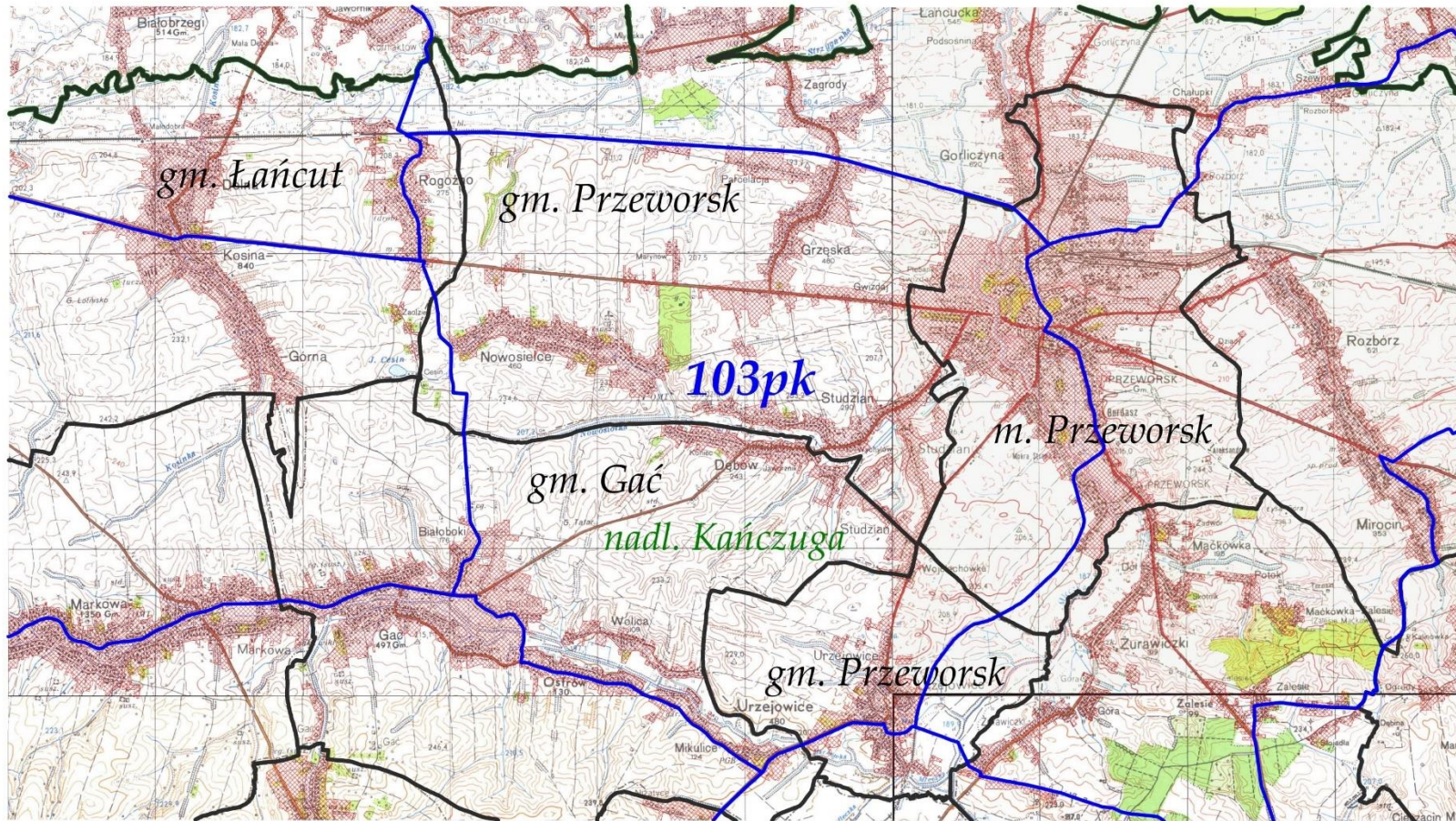
Skala 1:50000



LEGENDA:	
tereny wyłączone	
granica obwodu	
granica gminy	
granica nadleśnictwa	
nr obwodu	102pk
nazwa nadleśnictwa	nadl. Kańczuga, nadl. Leżajsk
nazwa gminy	m. Łańcut, gm. Łańcut, gm. Markowa, gm. Gać, gm. Przeworsk

OBWÓD ŁOWIECKI nr 103pk

Skala 1:50000

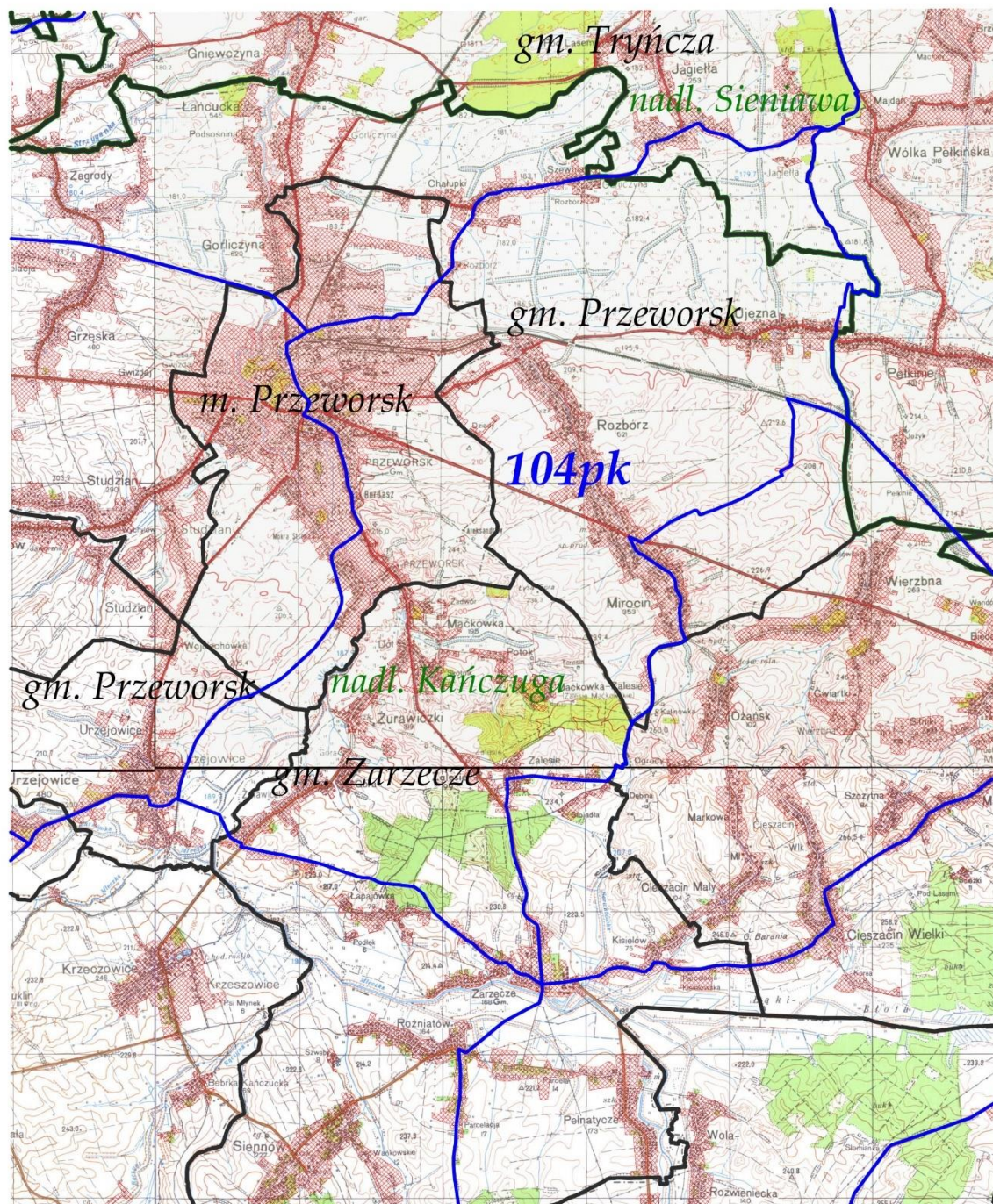


LEGENDA:

tereny wyłączone	
granica obwodu	
granica gminy	
granica nadleśnictwa	
nr obwodu	103 pk
nazwa nadleśnictwa	nadm. Kańczuga
nazwa gminy	m. Przeworsk, gm. Przeworsk, gm. Gać, gm. Łańcut

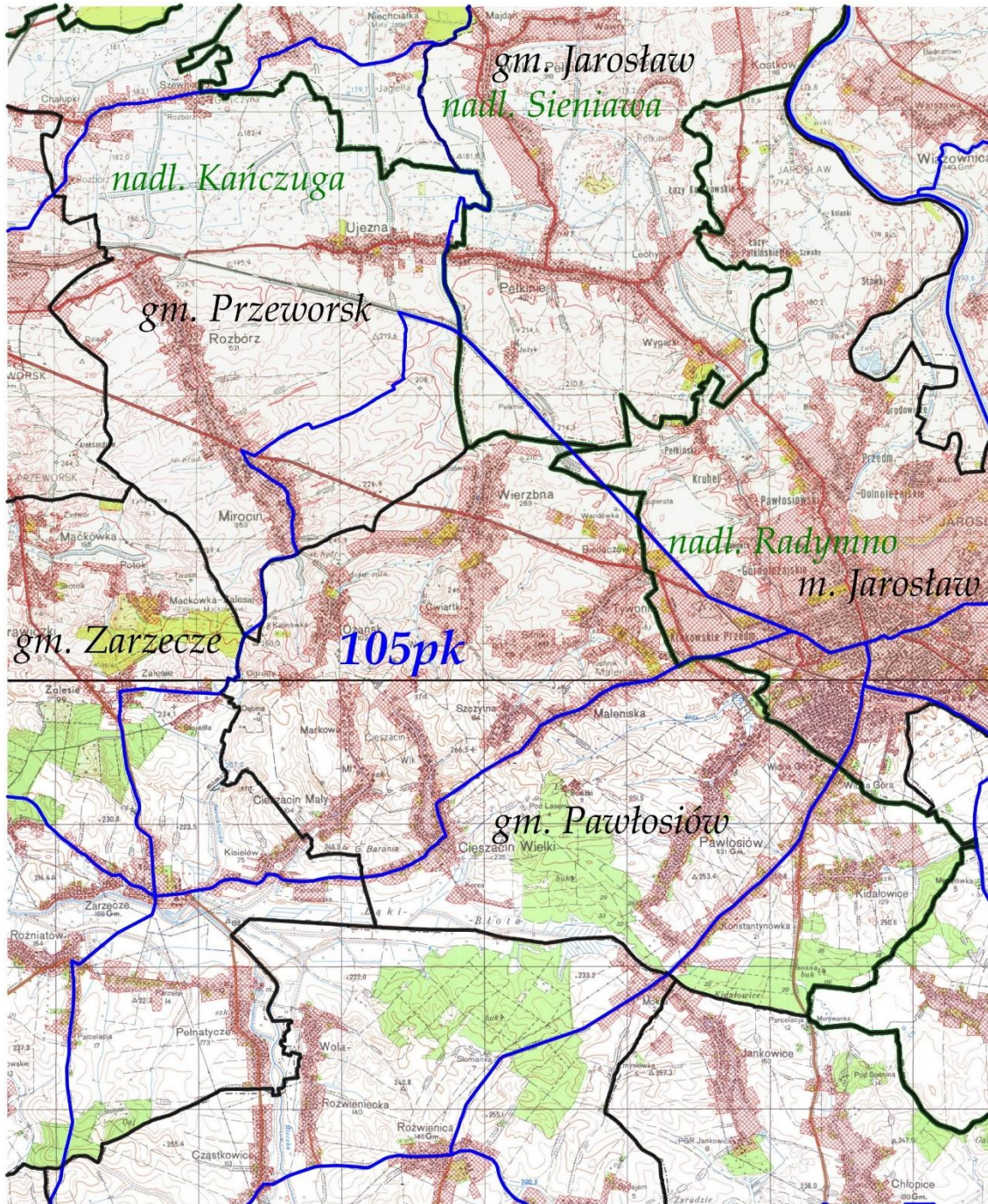
OBWÓD ŁOWIECKI nr 104pk

Skala 1:50000



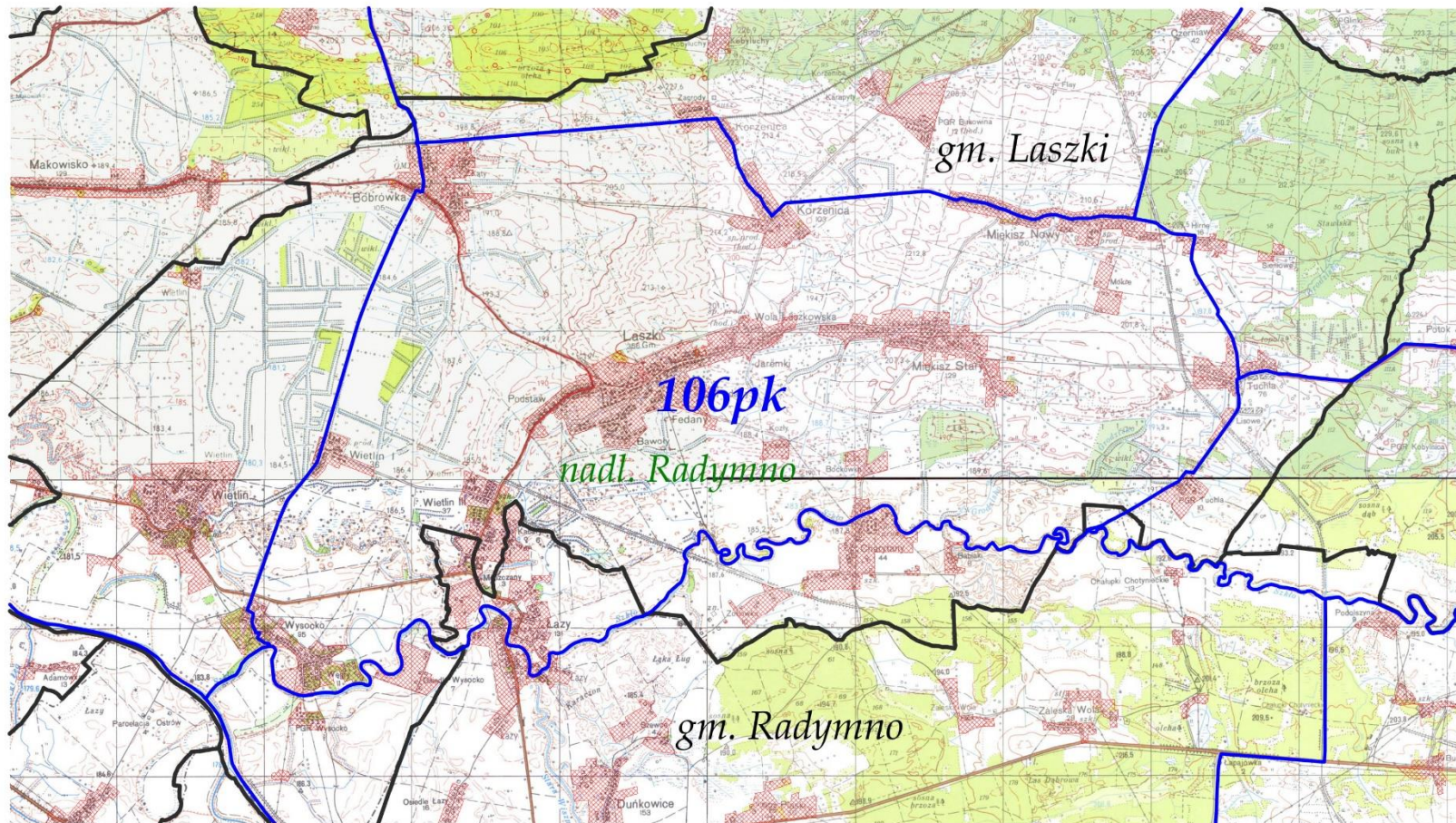
LEGENDA:	
tereny wyłączone	
granica obwodu	
granica gminy	
granica nadleśnictwa	
nr obwodu	104pk
nazwa nadleśnictwa	<i>nadl. Kańczuga, nadl. Sieniawa</i>
nazwa gminy	<i>gm. Przeworsk, m. Przeworsk, gm. Tryńcza, gm. Zarzecze</i>

OBWÓD ŁOWIECKI nr 105pk
Skala 1:50000



LEGENDA:	
tereny wyłączone	
granica obwodu	
granica gminy	
granica nadleśnictwa	
nr obwodu	105 pk
nazwa nadleśnictwa	<i>nadl. Kańczuga, nadl. Radymno, nadl. Sieniawa</i>
nazwa gminy	<i>gm. Przeworsk, gm. Zarzeczce, gm. Pawłosiów, m. Jarosław, gm. Jarosław</i>

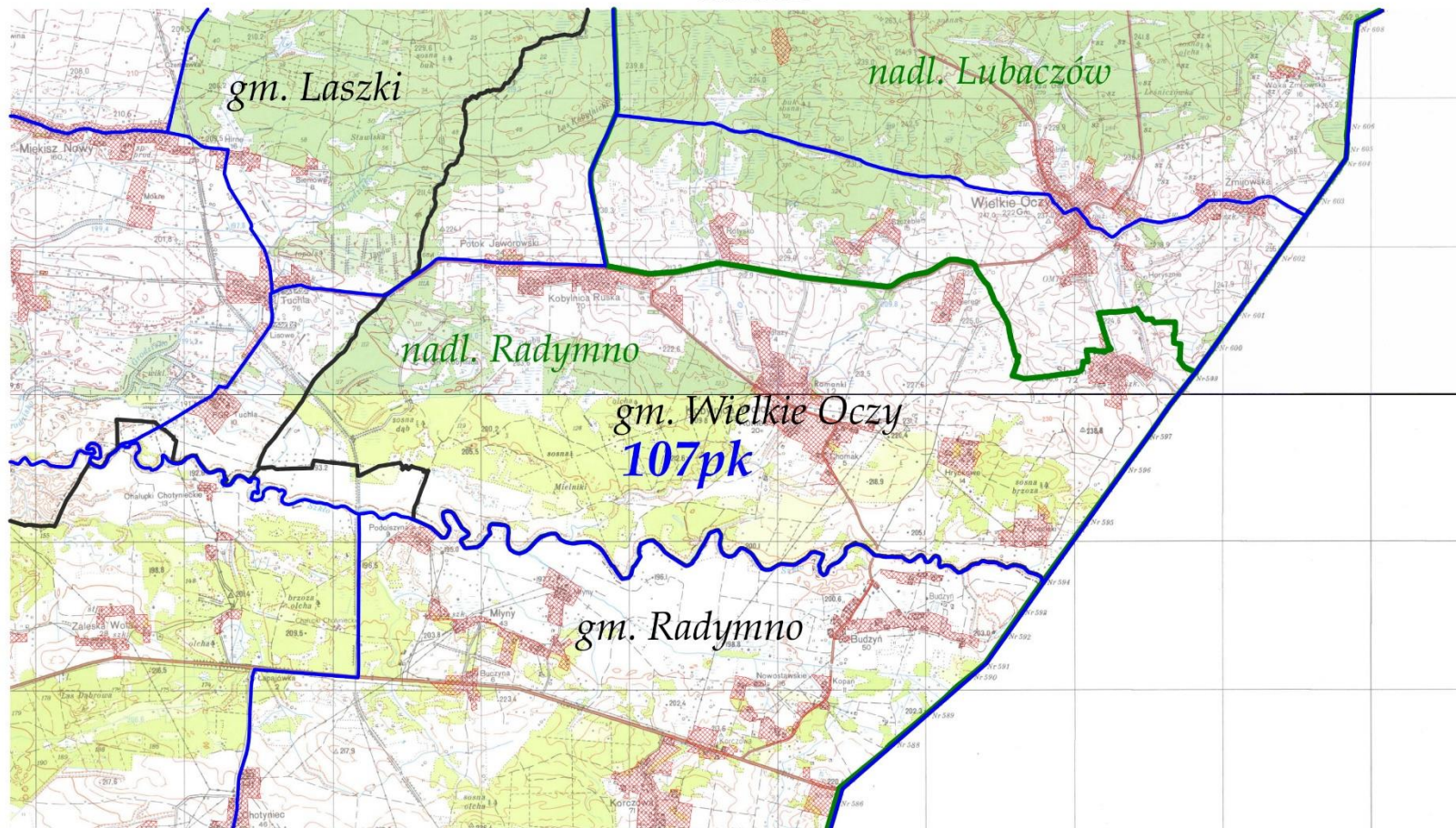
OBWÓD ŁOWIECKI nr 106pk
Skala 1:50000



LEGENDA:	
tereny wyłączone	
granica obwodu	
granica gminy	
granica nadleśnictwa	
nr obwodu	106pk
nazwa nadleśnictwa	nadl. Radymno
nazwa gminy	gm. Laszki, gm. Radymno

OBWÓD ŁOWIECKI nr 107pk

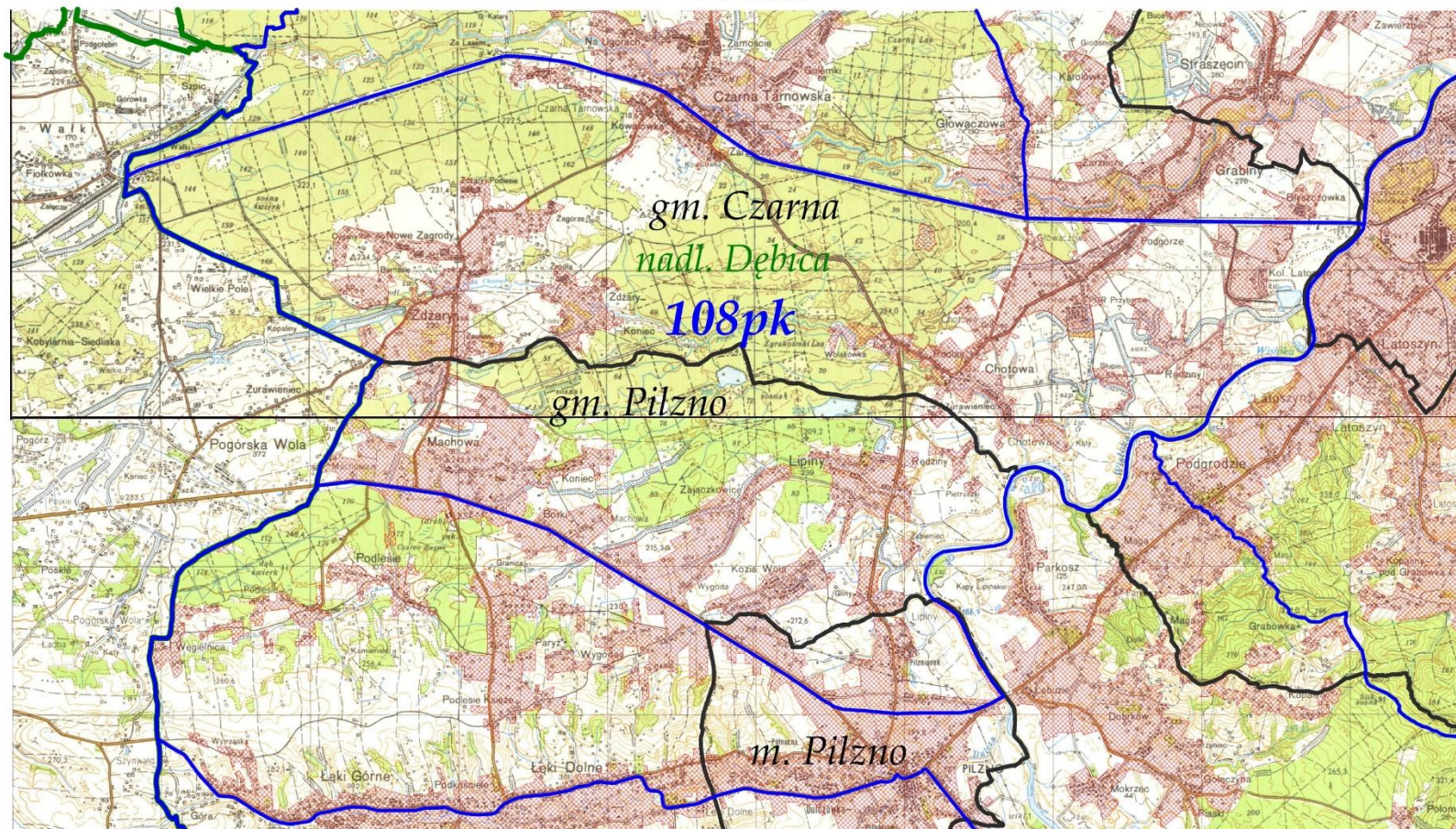
Skala 1:50000



LEGENDA:	
tereny wyłączone	
granica obwodu	
granica gminy	
granica nadleśnictwa	
nr obwodu	107pk
nazwa nadleśnictwa	nadm. Lubaczów, nadm. Radymno
nazwa gminy	gm. Laszki, gm. Radymno, gm. Wielkie Oczy

OBWÓD ŁOWIECKI nr 108pk

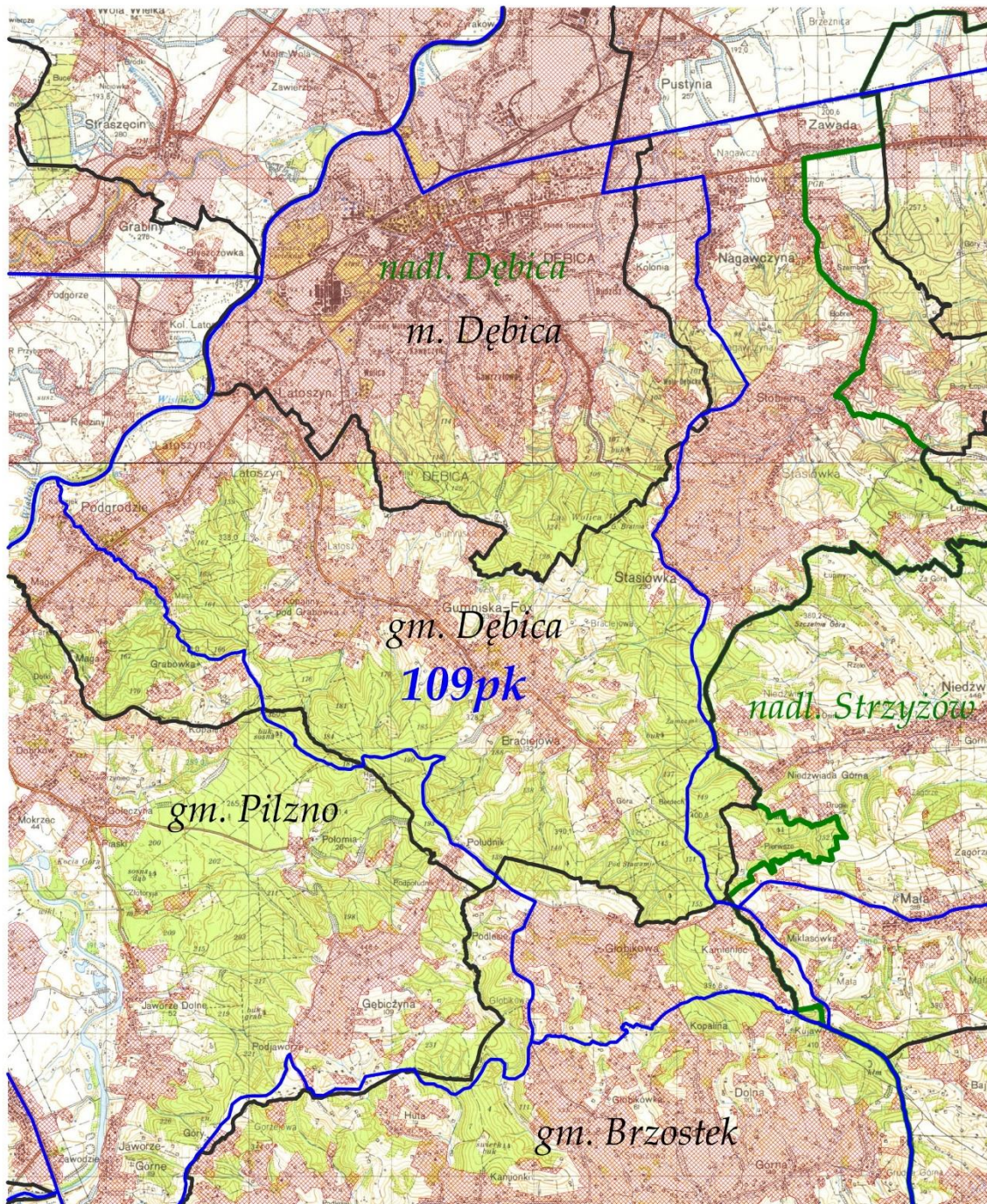
Skala 1:50000



LEGENDA:

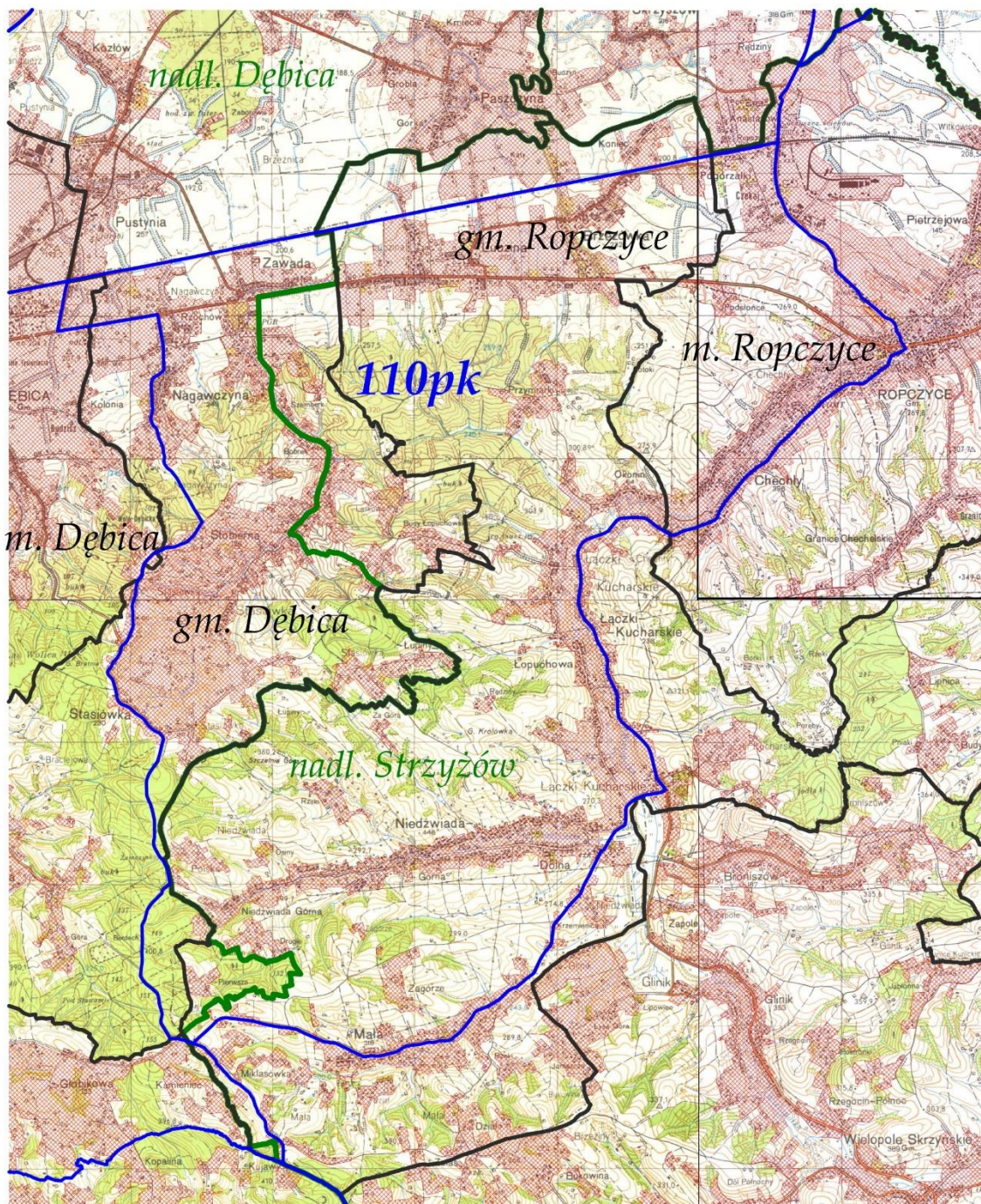
tereny wyłączone	
granica obwodu	
granica gminy	
granica nadleśnictwa	
nr obwodu	108 pk
nazwa nadleśnictwa	nadl. Dębica
nazwa gminy	gm. Czarna, gm. Pilzno, m. Pilzno

OBWÓD ŁOWIECKI nr 109pk
Skala 1:50000



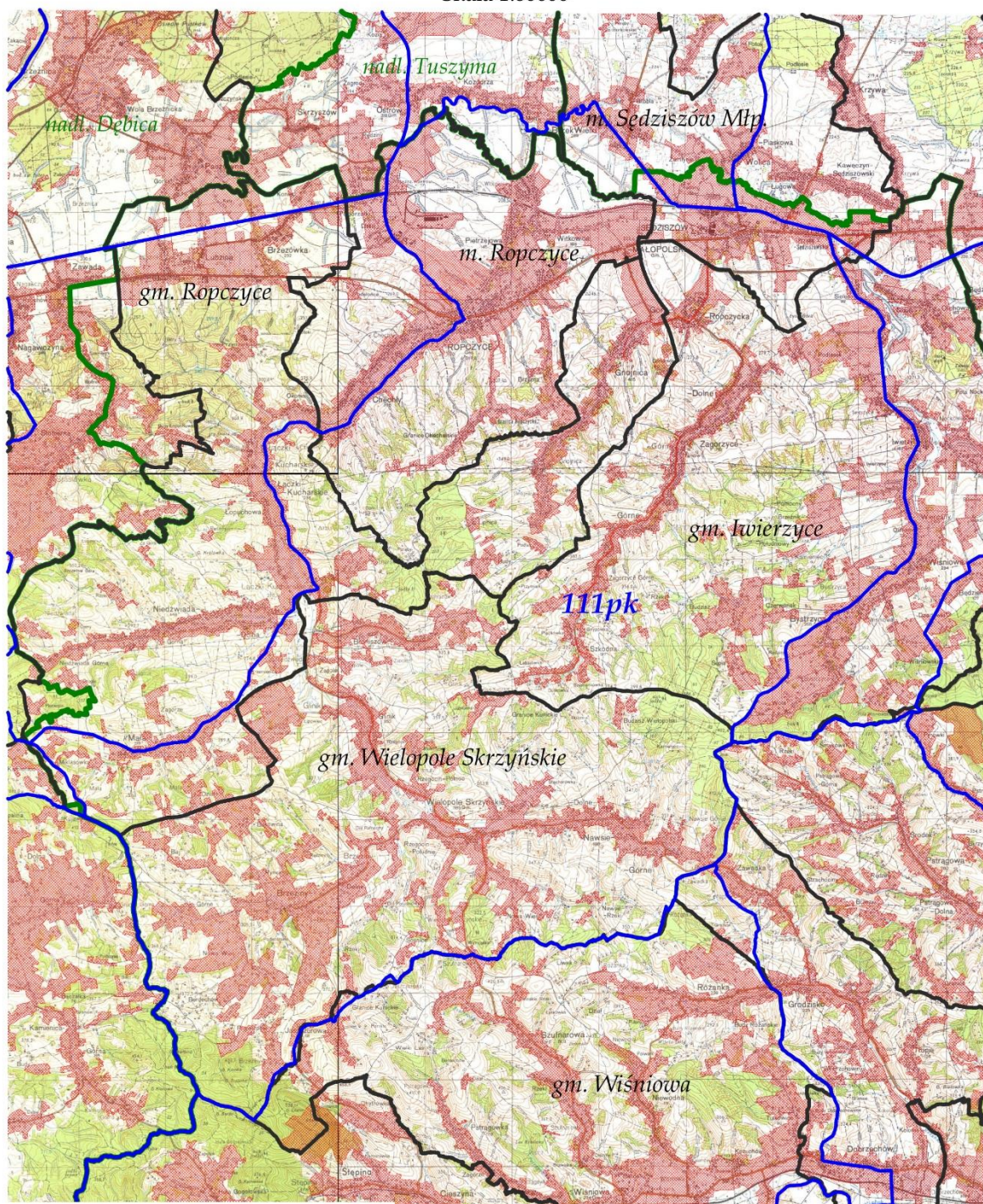
LEGENDA:	
tereny wylaczone	
granica obwodu	
granica gminy	
granica nadleśnictwa	
nr obwodu	109pk
nazwa nadleśnictwa	<i>nadm. Dębica, nadm. Strzyżów</i>
nazwa gminy	<i>m. Dębica, gm. Dębica, gm. Pilzno, gm. Brzostek</i>

OBWÓD ŁOWIECKI nr 110pk
Skala 1:50000



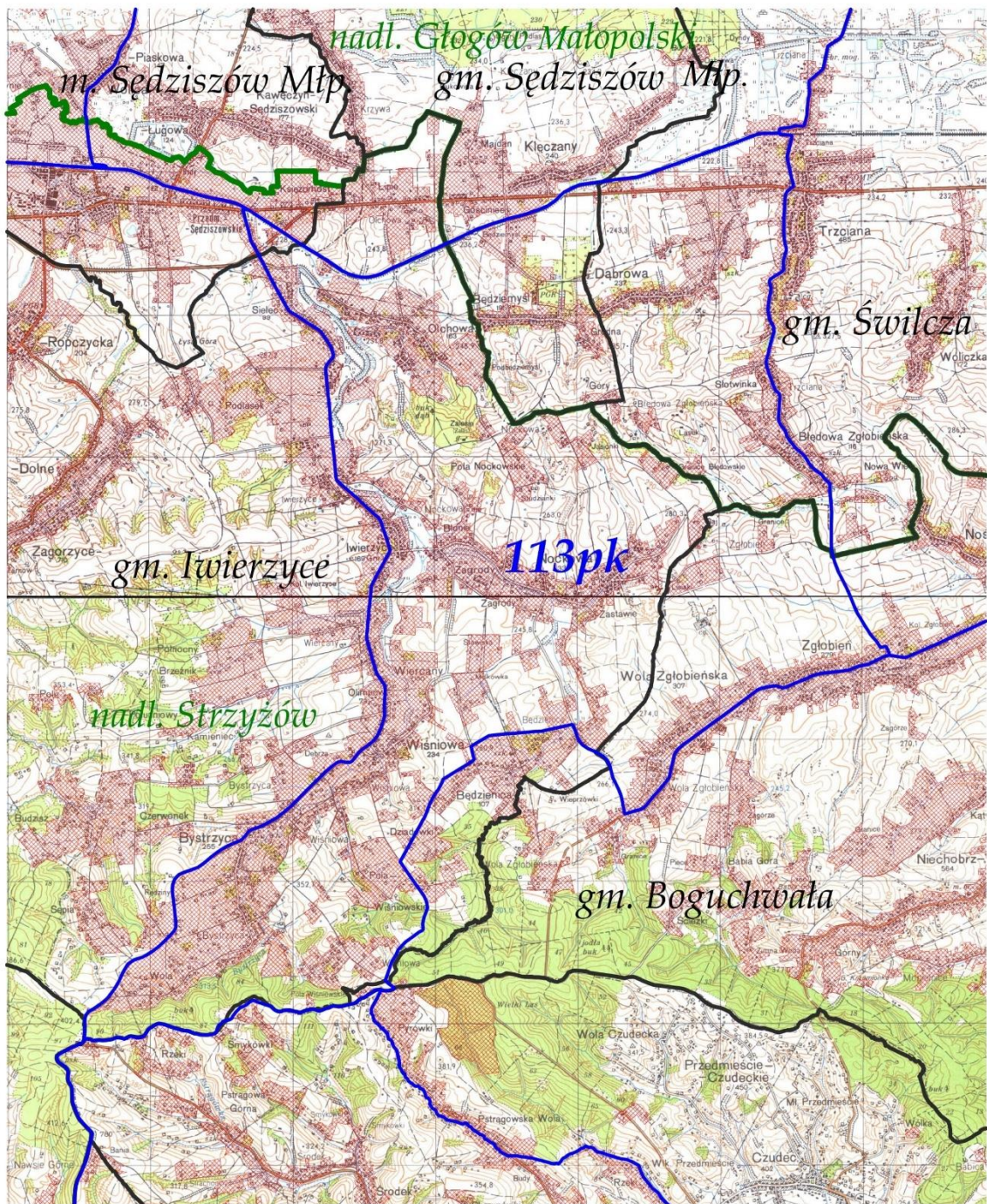
LEGENDA:	
tereny wyłączone	
granica obwodu	
granica gminy	
granica nadleśnictwa	
nr obwodu	110pk
nazwa nadleśnictwa	nadm. Dębica, nadm. Strzyżów
nazwa gminy	m. Dębica, gm. Dębica, m. Ropczyce, gm. Ropczyce

OBWÓD ŁOWIECKI nr 111pk
Skala 1:80000



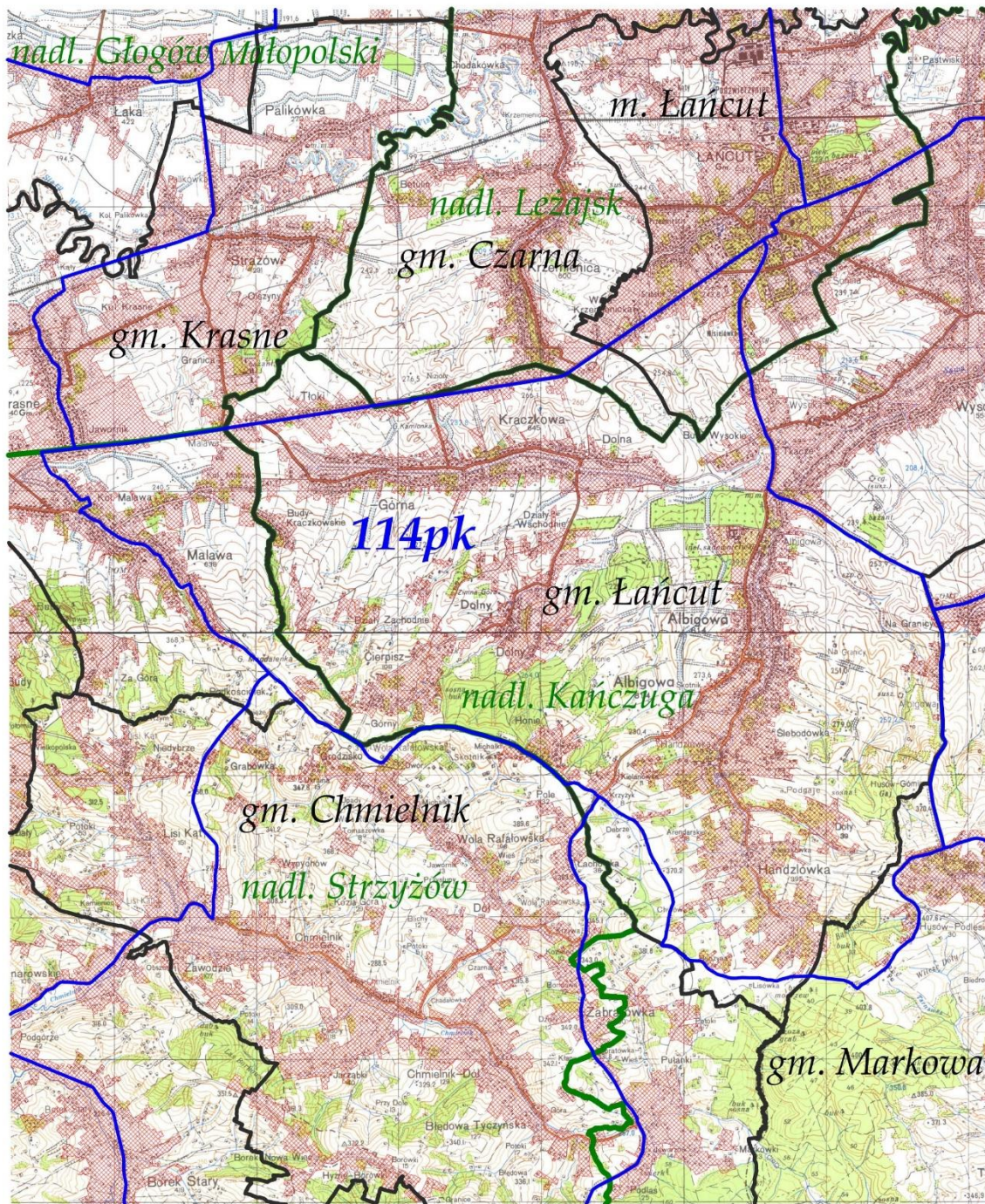
LEGENDA:	
tereny wyłączone	
granica obwodu	
granica gminy	
granica nadleśnictwa	
nr obwodu	111pk
nazwa nadleśnictwa	nadl. Debica, nadl. Strzyżów, nadl. Tuszyn
nazwa gminy	gm. Twierzyce, gm. Ropczyce, m. Ropczyce m. Sędziszów Młp, gm. Wielopole Skrzyńskie, gm. Wiśniowa

OBWÓD ŁOWIECKI nr 113pk
Skala 1:50000



LEGENDA:	
tereny wylaczone	
granica obwodu	
granica gminy	
granica nadleśnictwa	
nr obwodu	113 pk
nazwa nadleśnictwa	nadm. Strzyżów, nadm. Głogów Młp.
nazwa gminy	m. Sędziszów Młp., gm. Sędziszów Młp., gm. Twierzyce, gm. Świlcza, gm. Boguchwała

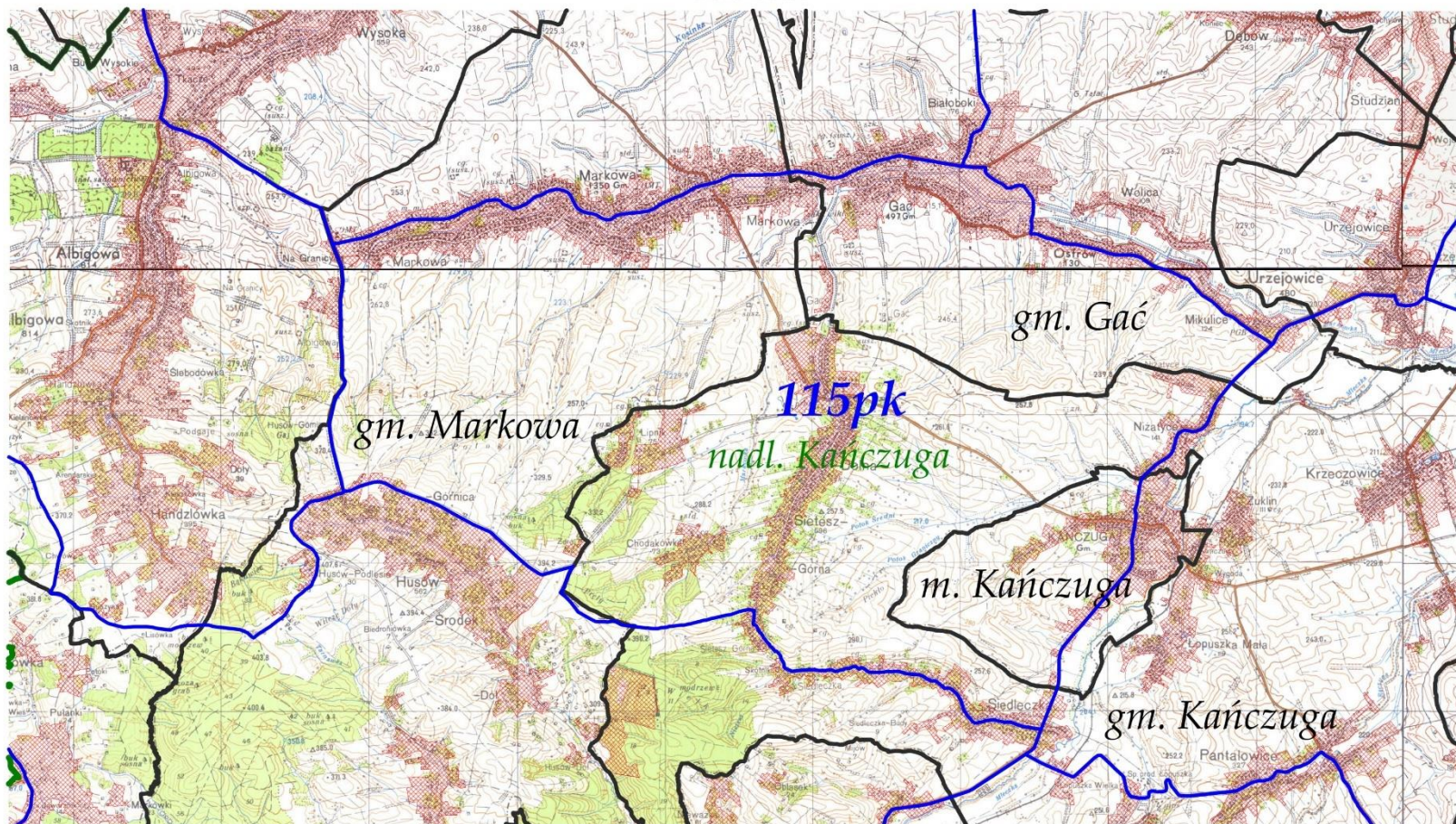
OBWÓD ŁOWIECKI nr 114pk
Skala 1:50000



LEGENDA:	
tereny wyłączone	
granica obwodu	
granica gminy	
granica nadleśnictwa	
nr obwodu	114 pk
nazwa nadleśnictwa	nadl. Głogów Młp., nadl. Leżajsk, nadl. Kanczuga, nadl. Strzyżów
nazwa gminy	gm. Krasne, gm. Czarna, m. Łańcut, gm. Łańcut, gm. Markowa, gm. Chmielnik

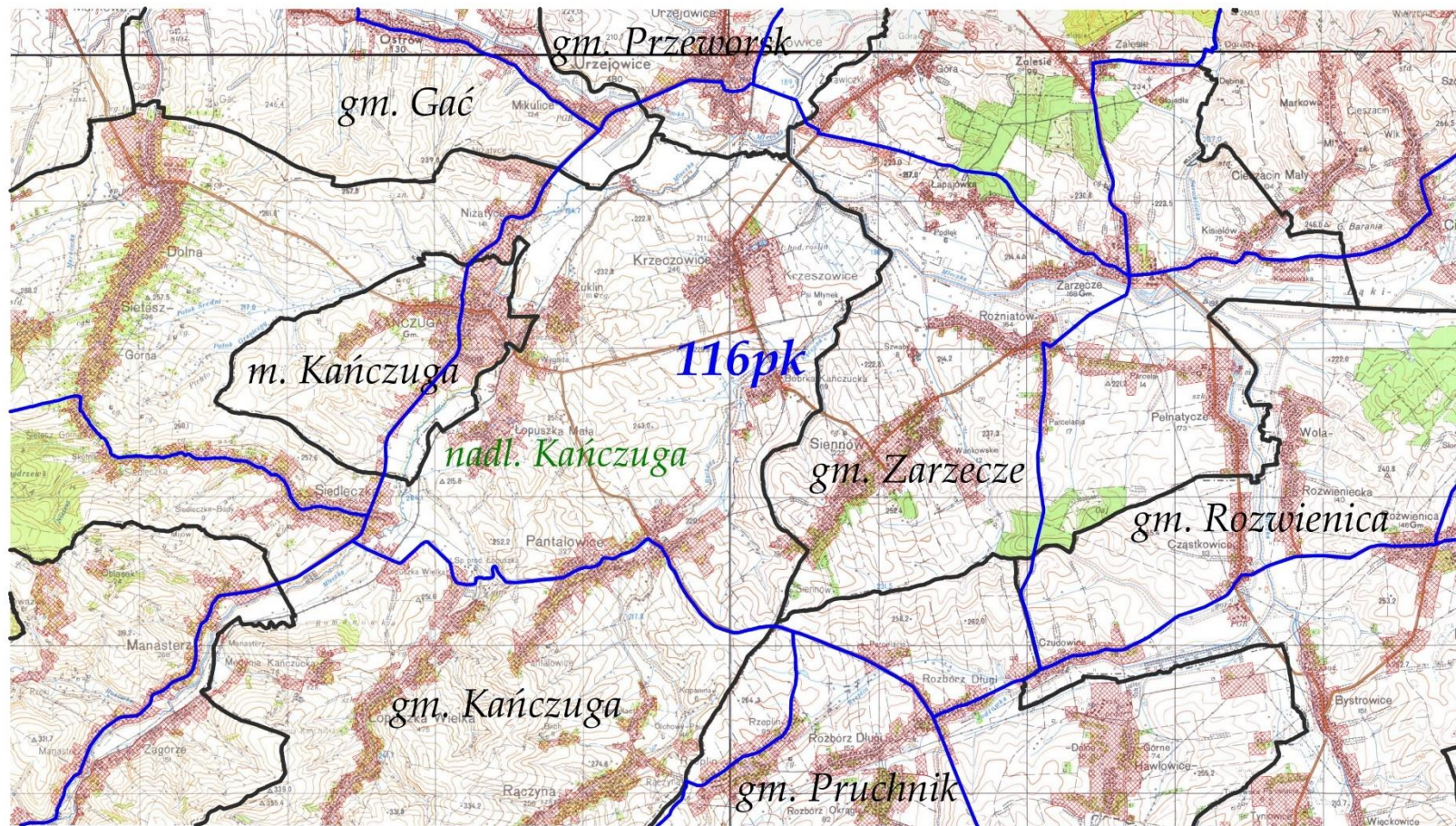
OBWÓD ŁOWIECKI nr 115pk

Skala 1:50000



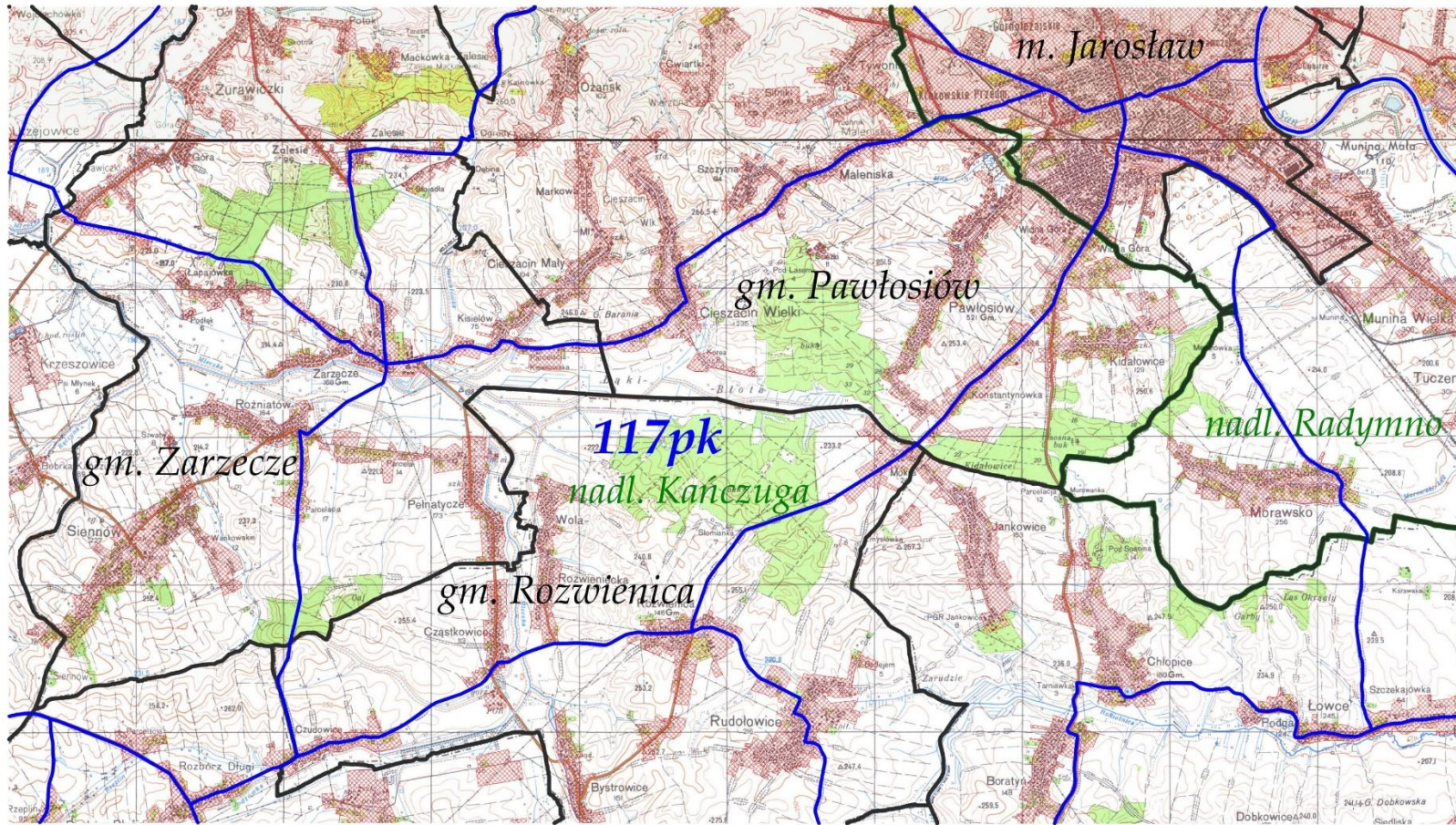
LEGENDA:	
tereny wyłączone	
granica obwodu	
granica gminy	
granica nadleśnictwa	
nr obwodu	115pk
nazwa nadleśnictwa	nadm. Kańczuga
nazwa gminy	gm. Gać, gm. Kańczuga, m. Kańczuga, gm. Markowa

OBWÓD ŁOWIECKI nr 116pk
Skala 1:50000



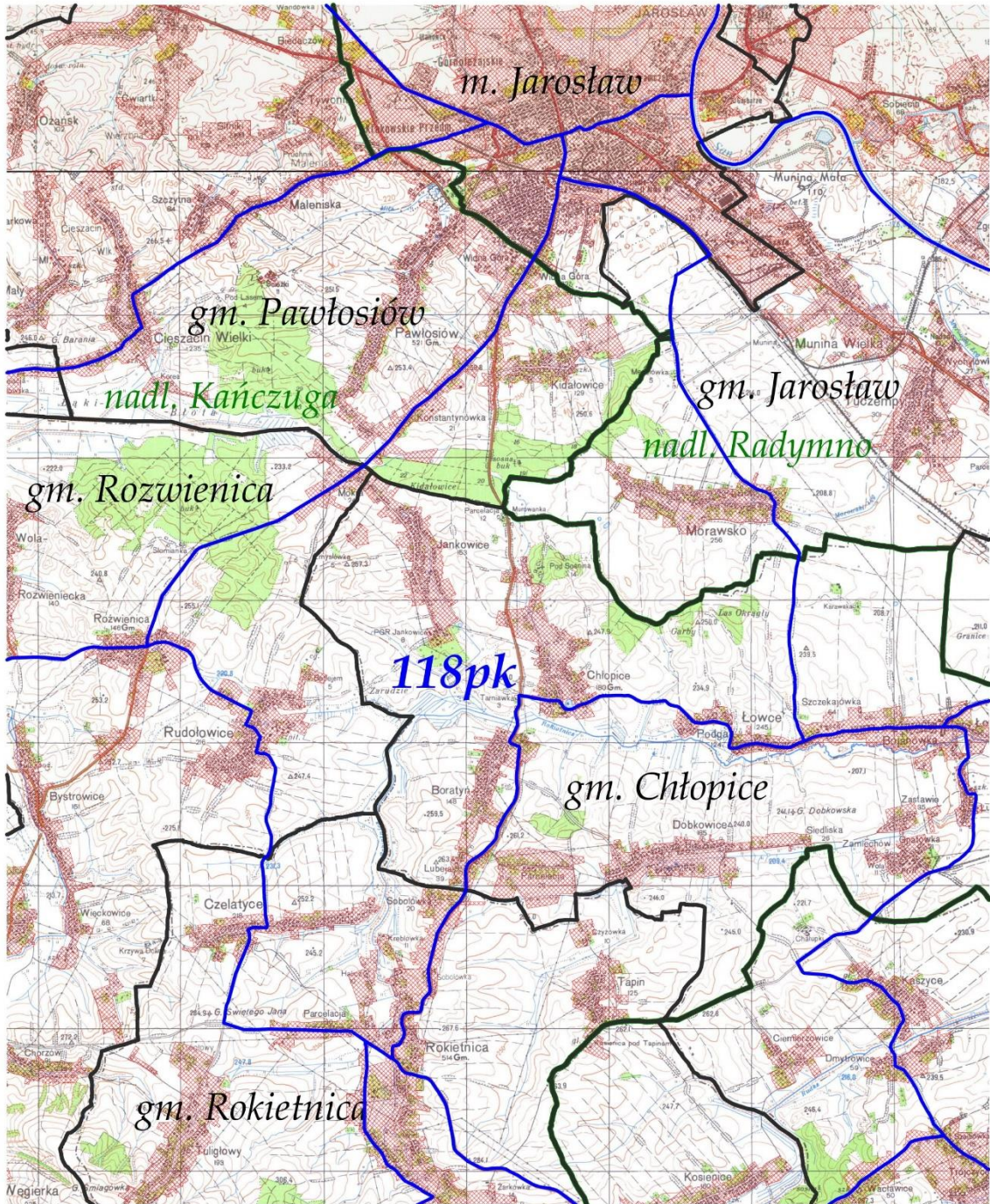
LEGENDA:	
tereny wylączone	
granica obwodu	
granica gminy	
granica nadleśnictwa	
nr obwodu	116pk
nazwa nadleśnictwa	nadm. Kańczuga
nazwa gminy	gm. Gać, gm. Kańczuga, m. Kańczuga, gm. Pruchnik, gm. Przeworsk, gm. Rozwienica, gm. Zarzecze

OBWÓD ŁOWIECKI nr 117pk
Skala 1:50000



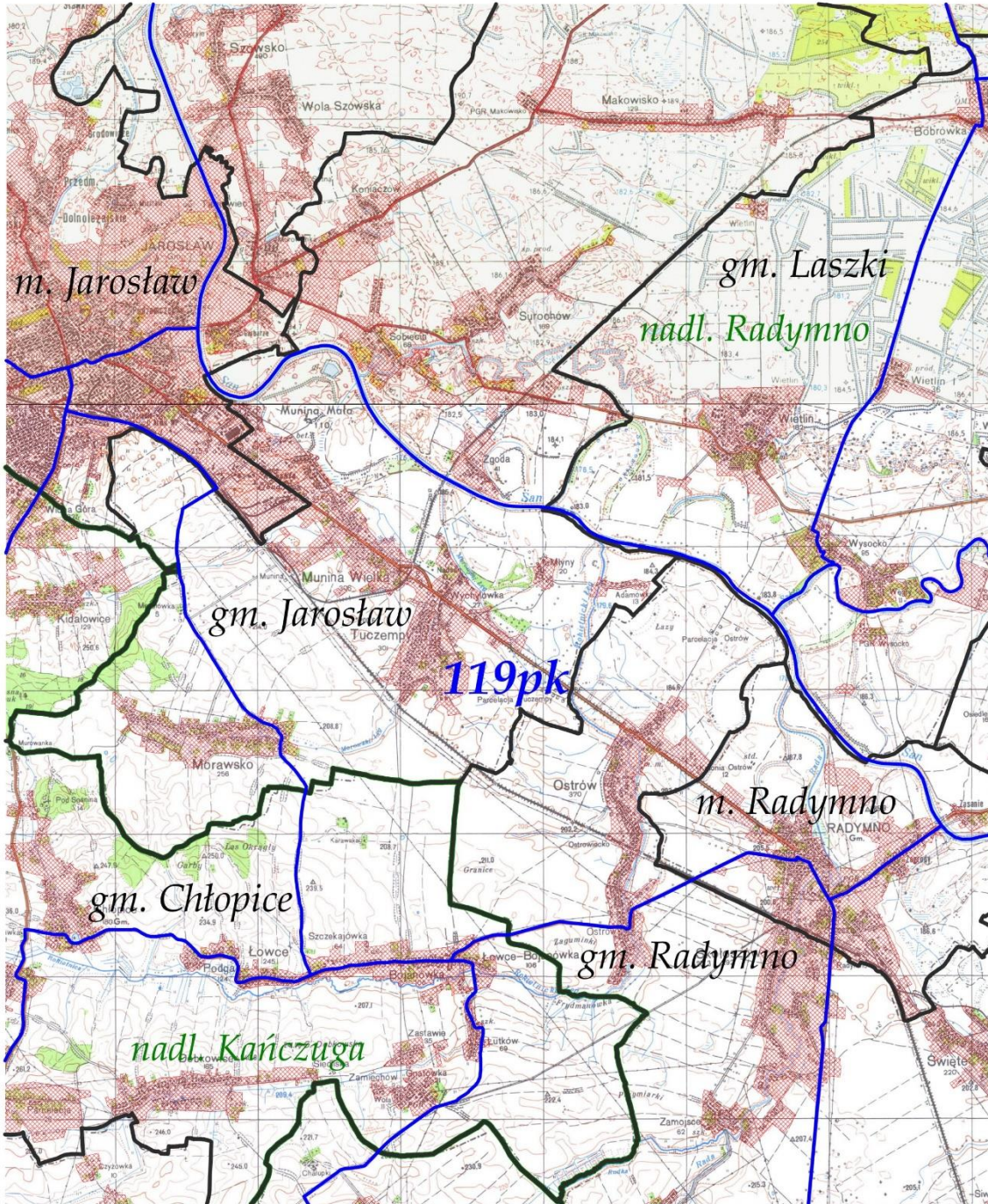
LEGENDA:	
tereny wyłączone	
granica obwodu	
granica gminy	
granica nadleśnictwa	
nr obwodu	117pk
nazwa nadleśnictwa	nadl. Radymno, nadl. Kańczuga
nazwa gminy	gm. Zarzecze, gm. Pawłosiów, gm. Rozwienica, m. Jarosław

OBWÓD ŁOWIECKI nr 118pk
Skala 1:50000

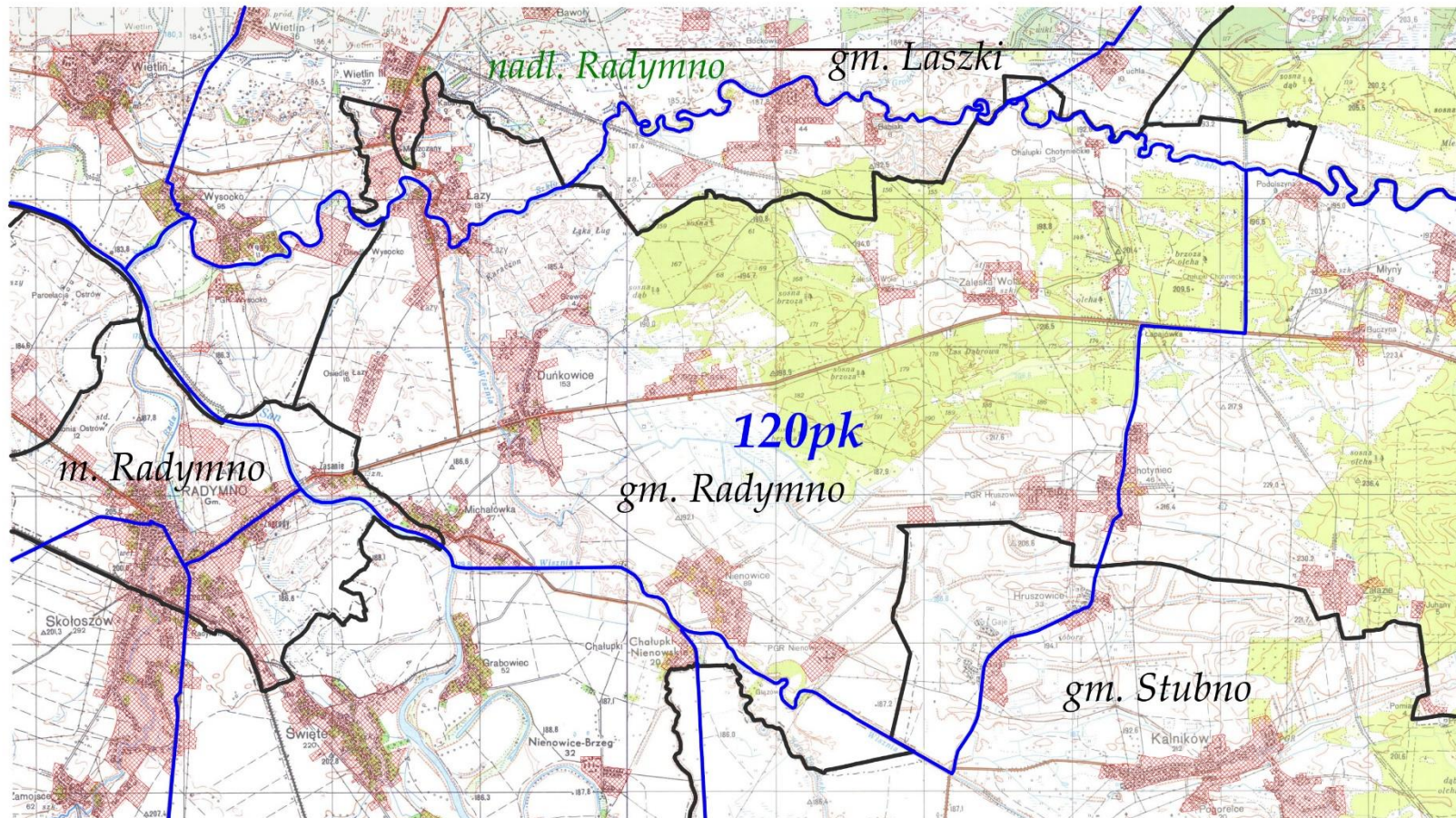


LEGENDA:	
tereny wylaczone	
granica obwodu	
granica gminy	
granica nadlesnictwa	
nr obwodu	118 pk
nazwa nadlesnictwa	nadl. Kańczuga, nadl. Radymno
nazwa gminy	gm. Rozwienica, gm. Pawłosiów, gm. Rokietnica, gm. Chłopice, gm. Jarosław, m. Jarosław

OBWÓD ŁOWIECKI nr 119pk
Skala 1:50000

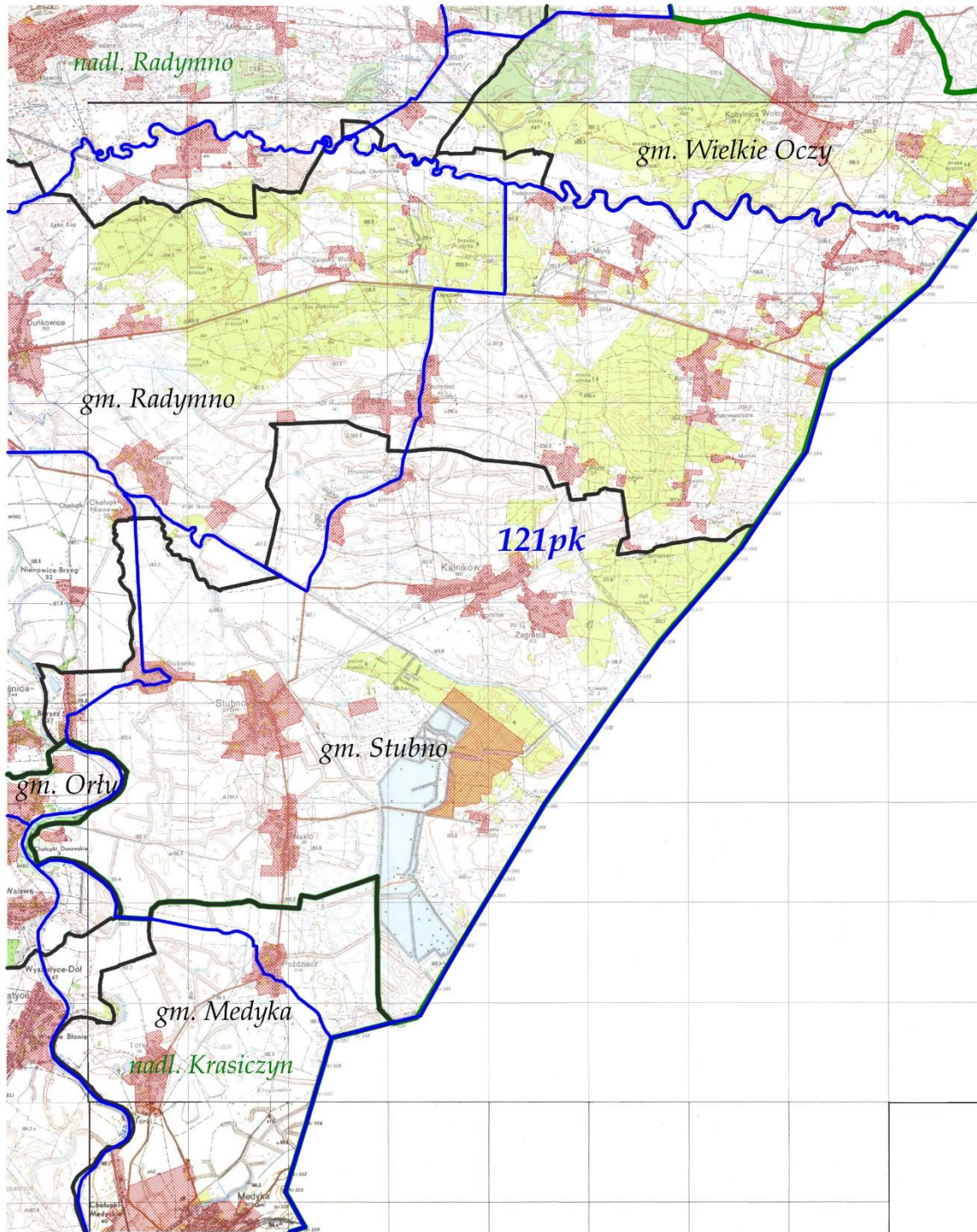


OBWÓD ŁOWIECKI nr 120pk
Skala 1:50000



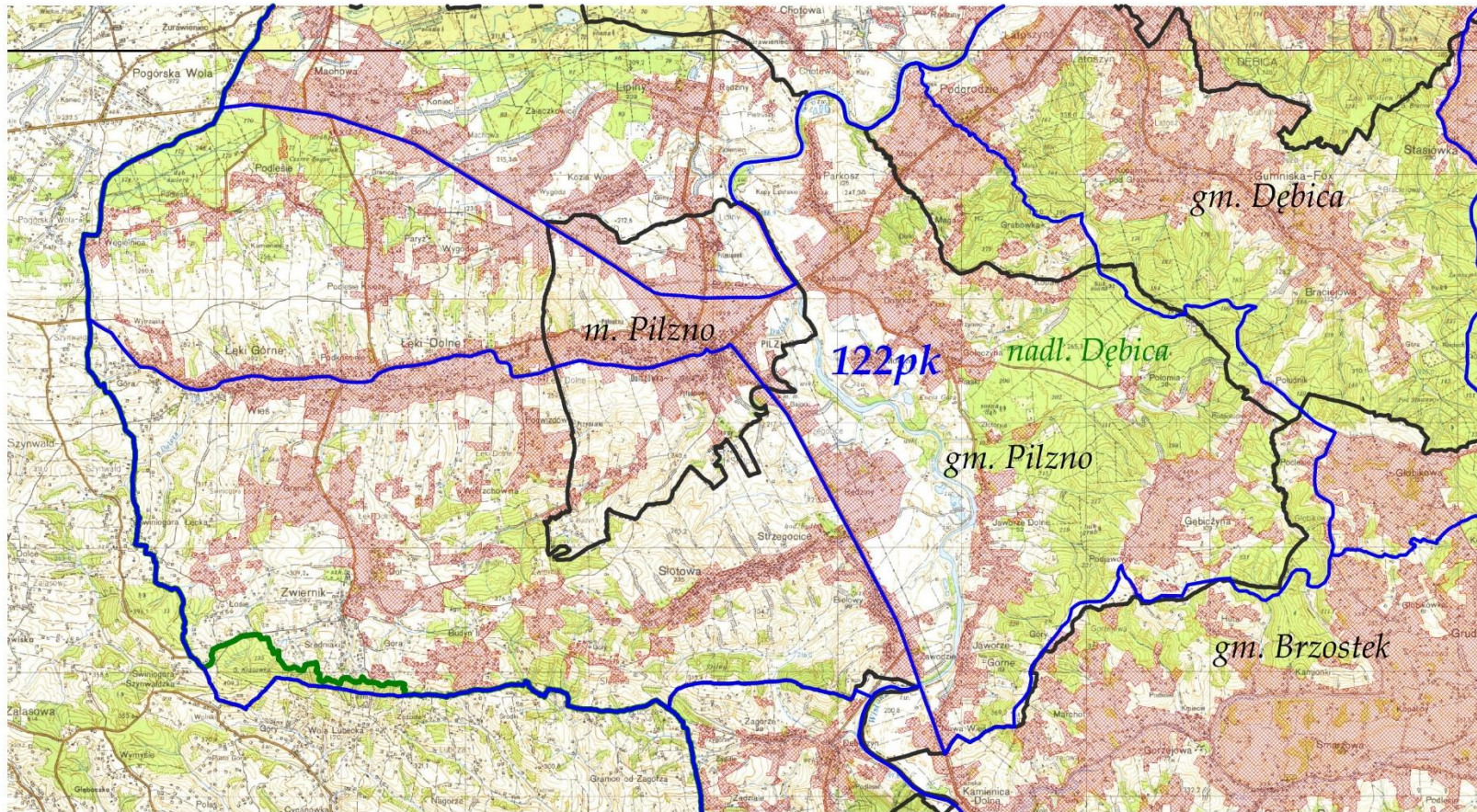
LEGENDA:	
tereny wyłączone	
granica obwodu	
granica gminy	
granica nadleśnictwa	
nr obwodu	120pk
nazwa nadleśnictwa	nadl. Radymno
nazwa gminy	gm. Laszki, gm. Radymno, m. Radymno, gm. Stubno

OBWÓD ŁOWIECKI nr 121pk
Skala 1:70000



LEGENDA:	
tereny wyłączone	
granica obwodu	
granica gminy	
granica nadleśnictwa	
nr obwodu	121pk
nazwa nadleśnictwa	nadl. Krasiczyn, nadl. Radymno
nazwa gminy	gm. Orły, gm. Radymno, gm. Stubno, gm. Medyka, gm. Wielkie Oczy

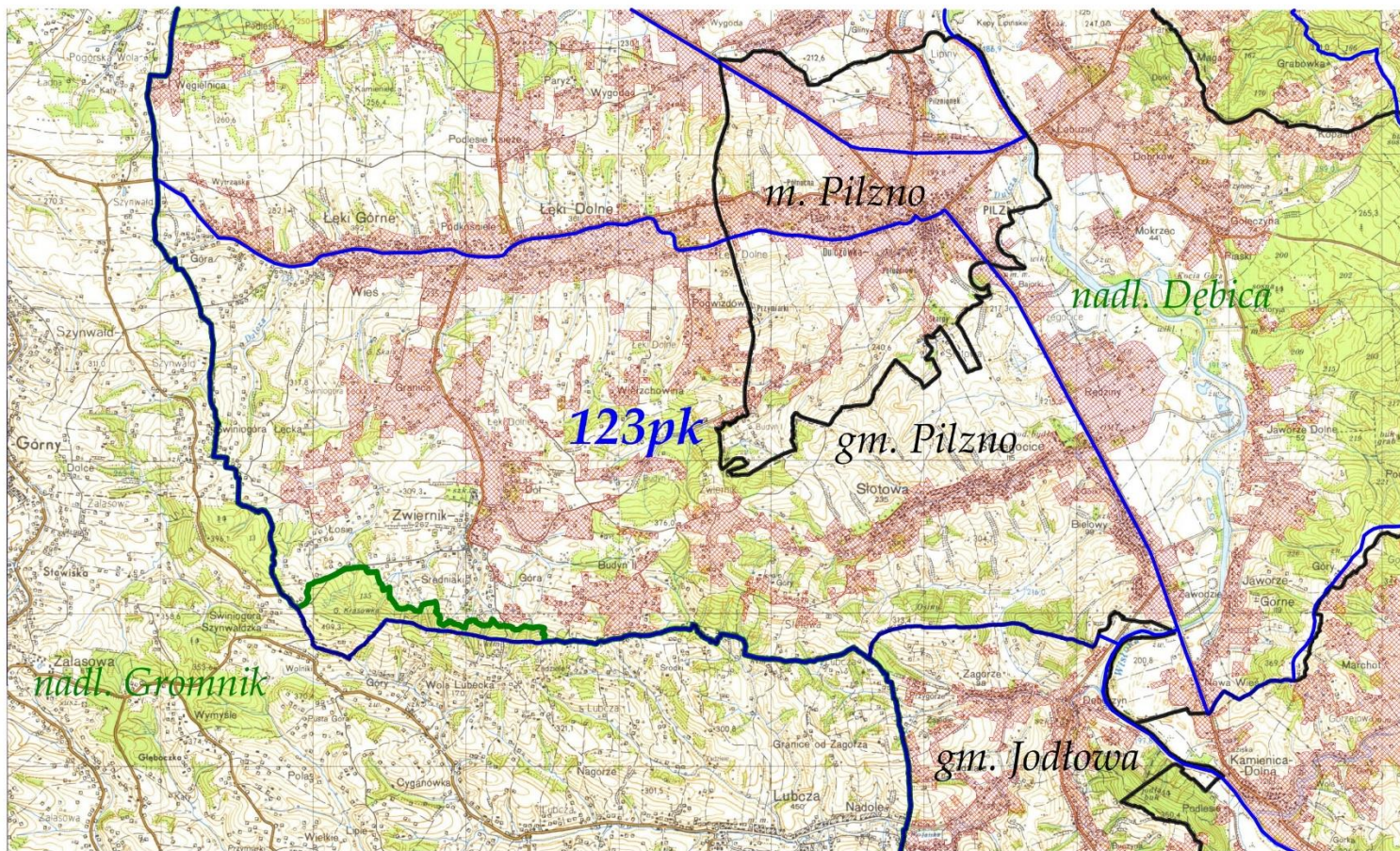
OBWÓD ŁOWIECKI nr 122pk
Skala 1:60000



LEGENDA:	
tereny wyłączone	
granica obwodu	
granica gminy	
granica nadleśnictwa	
nr obwodu	122 pk
nazwa nadleśnictwa	nadm. Dębica
nazwa gminy	gm. Dębica, m. Pilzno, gm. Pilzno, gm. Brzostek

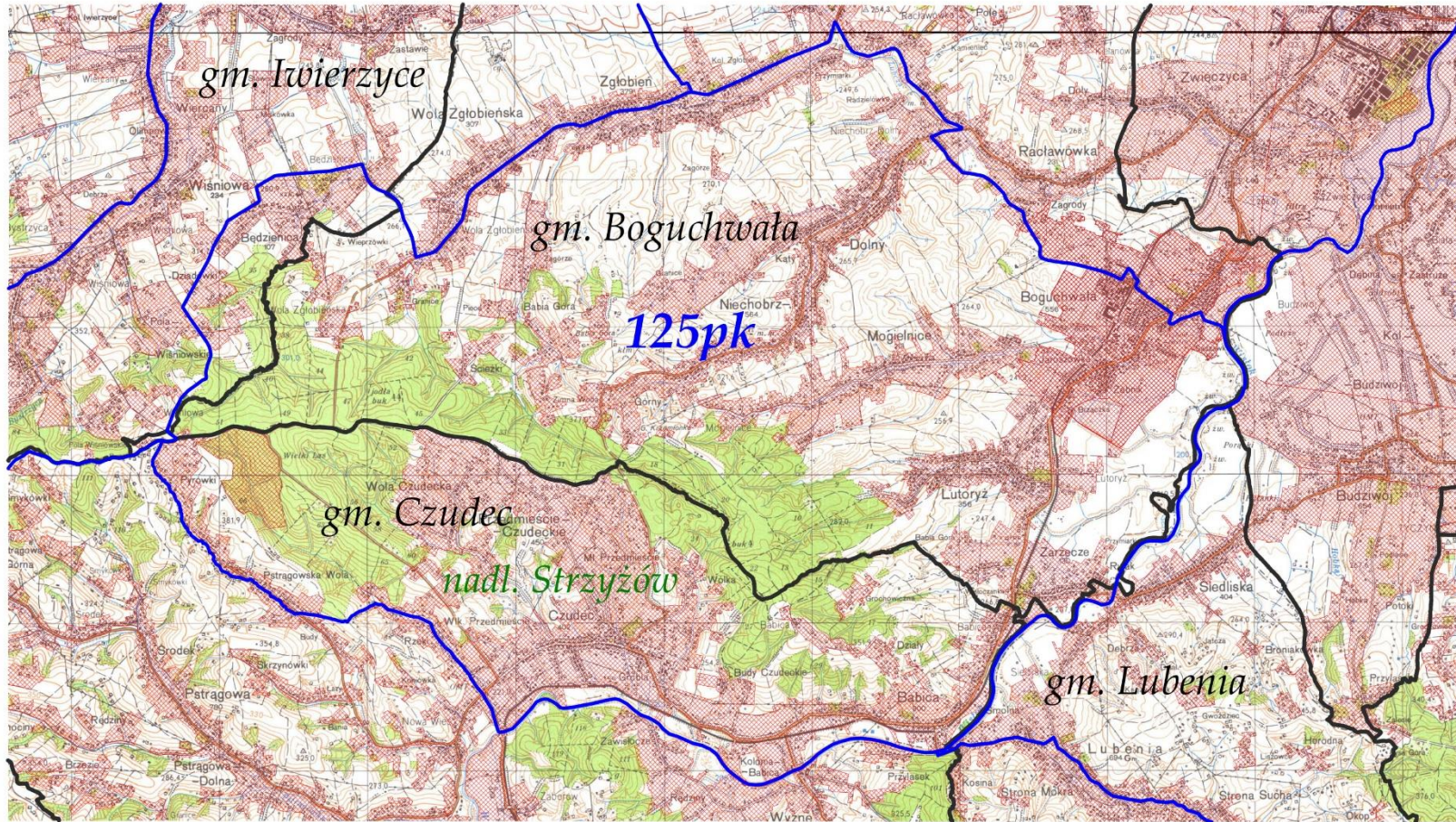
OBWÓD ŁOWIECKI nr 123pk

Skala 1:50000



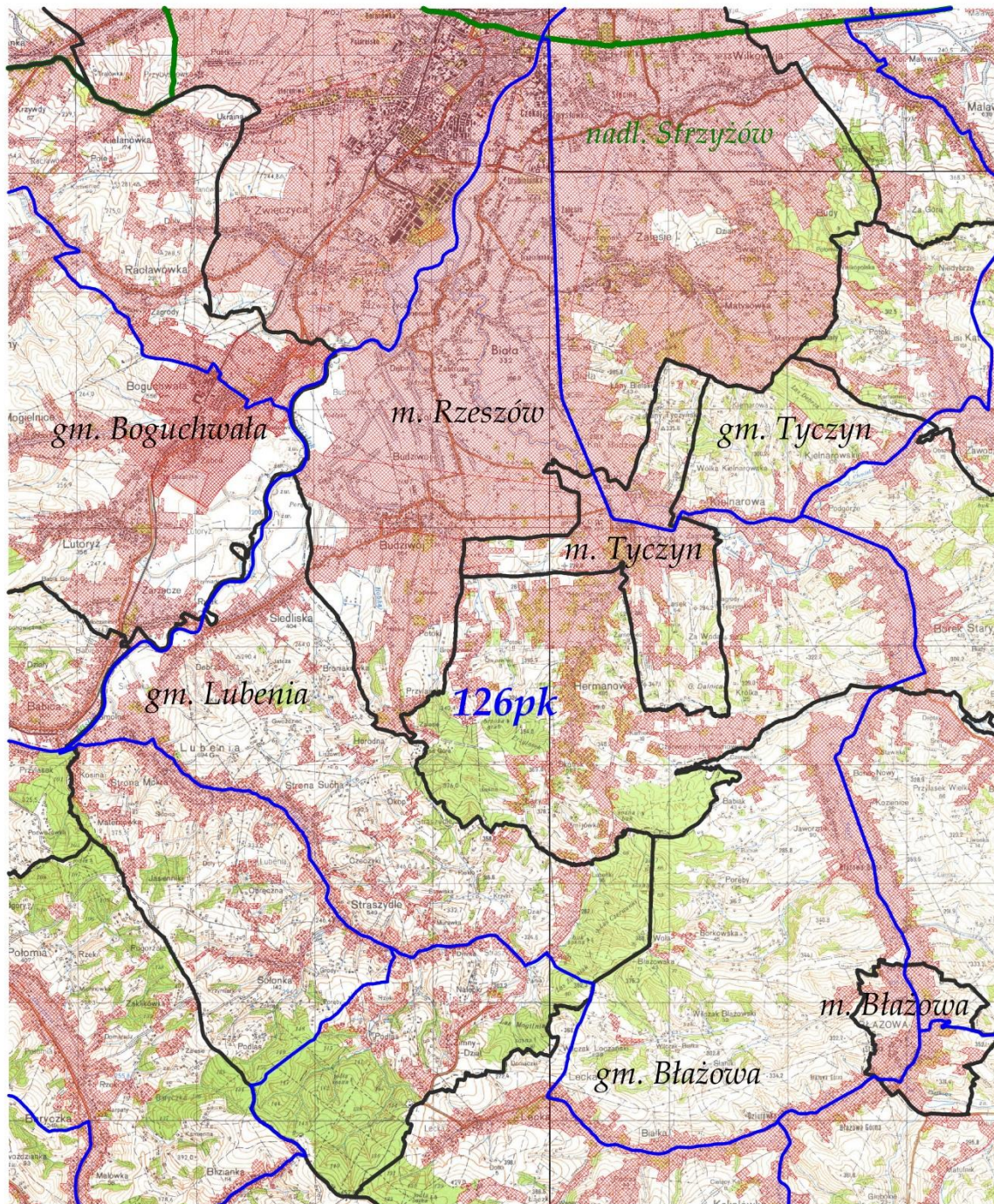
LEGENDA:	
tereny wyłączone	
granica obwodu	
granica gminy	
granica nadleśnictwa	
nr obwodu	123pk
nazwa nadleśnictwa	nadl. Dębica, nadl. Gromnik
nazwa gminy	m. Pilzno, gm. Pilzno, gm. Jodłowa

OBWÓD ŁOWIECKI nr 125pk
Skala 1:50000



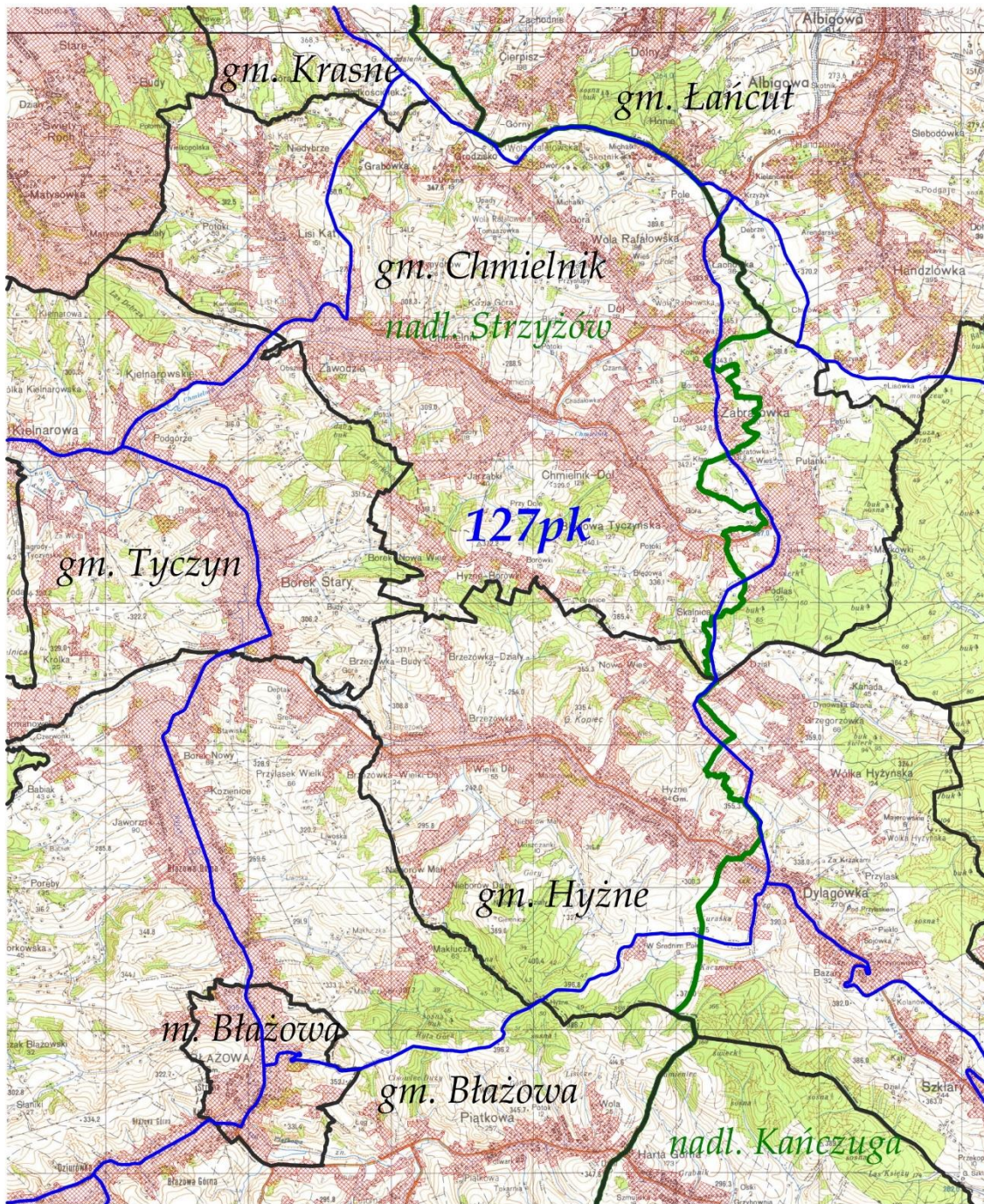
LEGENDA:	
tereny wyłączone	
granica obwodu	
granica gminy	
granica nadleśnictwa	
nr obwodu	125pk
nazwa nadleśnictwa	nadm. Strzyżów
nazwa gminy	gm. Boguchwała, gm. Czudec, gm. Iwierzycy, gm. Lubenia

OBWÓD ŁOWIECKI nr 126pk
Skala 1:60000



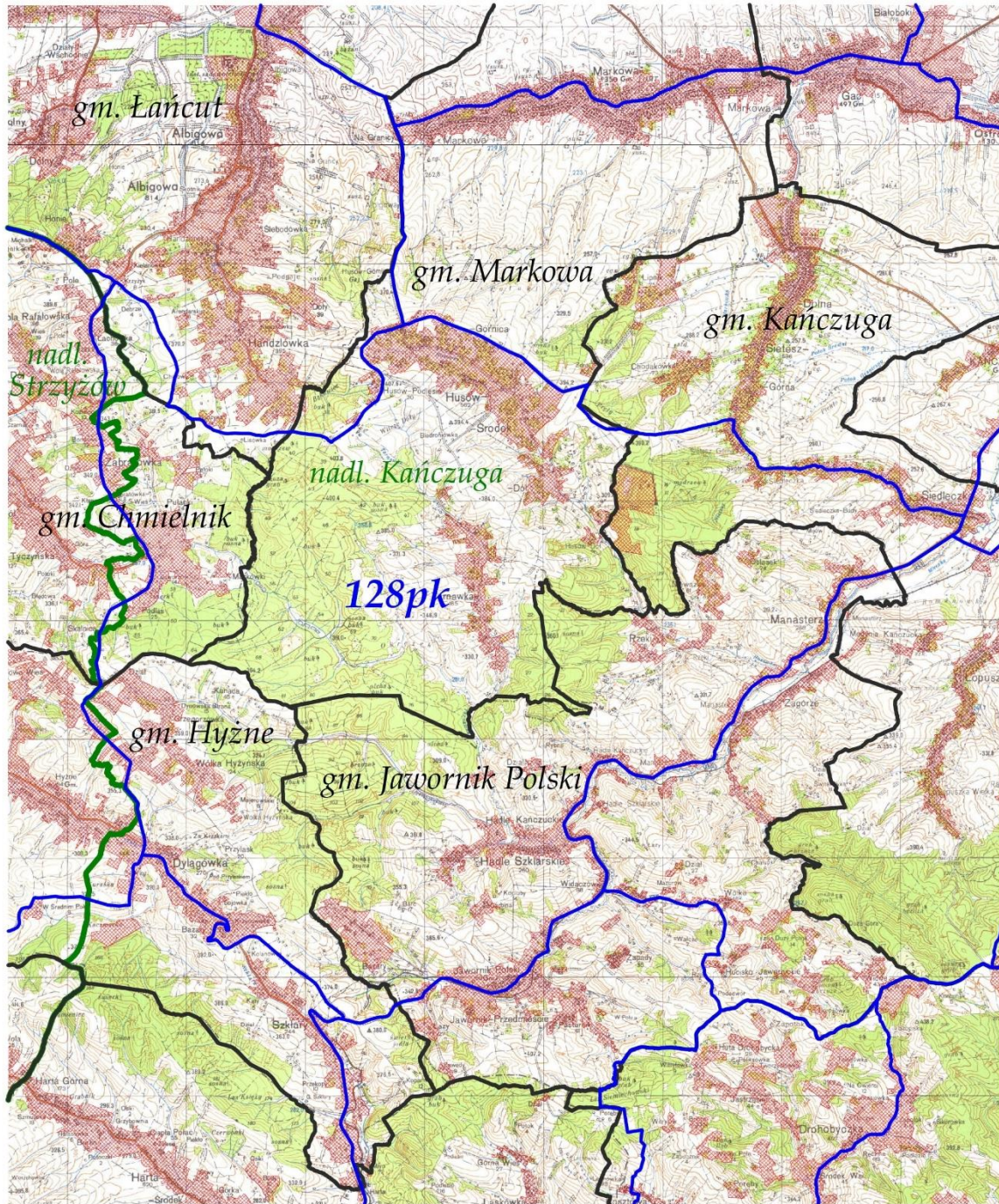
LEGENDA:	
tereny wyłączone	
granica obwodu	
granica gminy	
granica nadleśnictwa	
nr obwodu	126pk
nazwa nadleśnictwa	nadl. Strzyżów
nazwa gminy	gm. Błażowa, m. Błażowa, gm. Boguchwała, gm. Lubenia, gm. Tyczyn, m. Tyczyn, m. Rzeszów

OBWÓD ŁOWIECKI nr 127pk
Skala 1:50000



LEGENDA:	
tereny wyłączone	
granica obwodu	
granica gminy	
granica nadleśnictwa	
nr obwodu	127pk
nazwa nadleśnictwa	nadm. Strzyżów, nadm. Kańczuga
nazwa gminy	gm. Krasne, gm. Łańcut, gm. Chmielnik, gm. Tyczyn, gm. Hyżne, m. Błażowa, gm. Błażowa

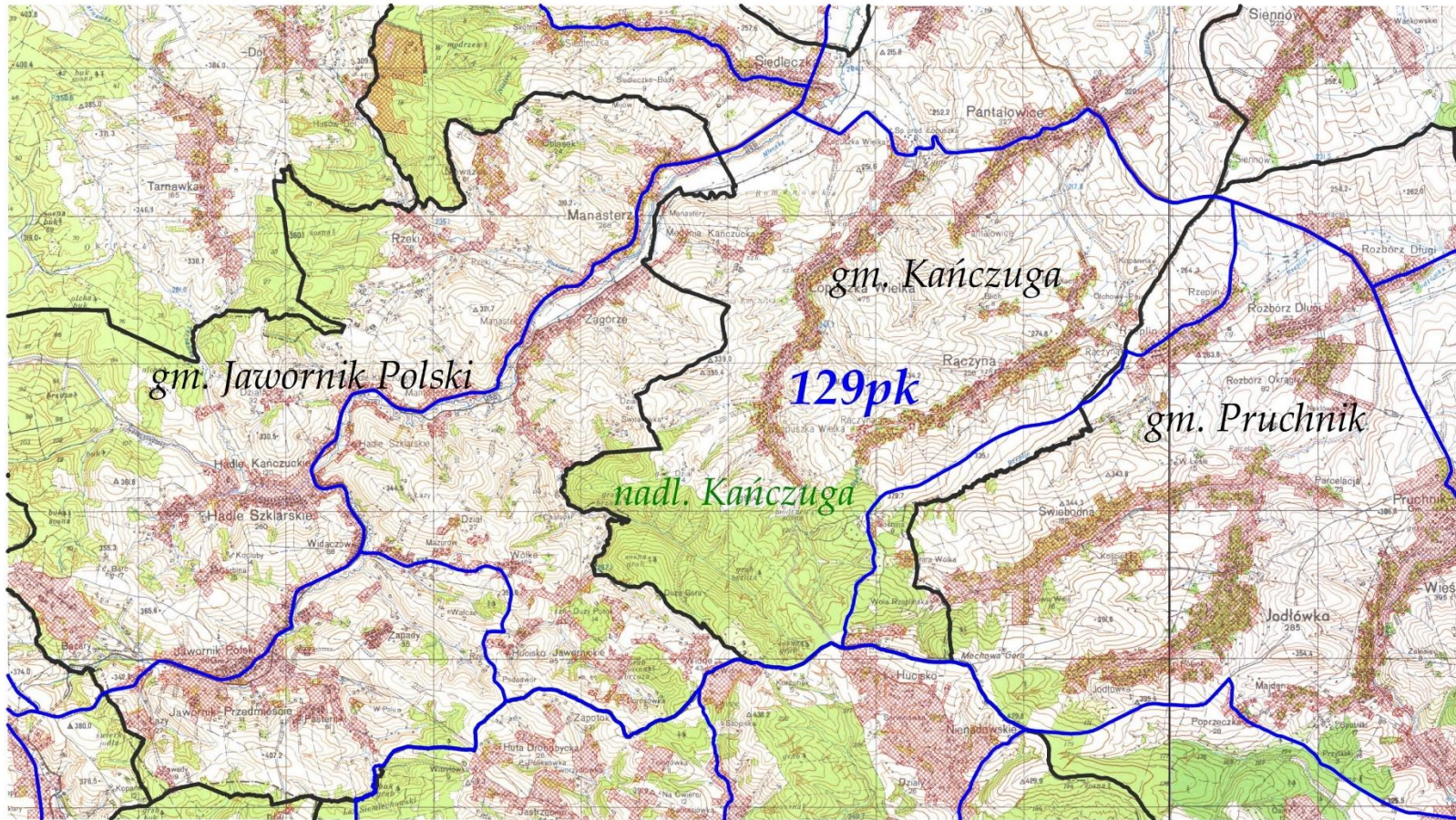
OBWÓD ŁOWIECKI nr 128pk
Skala 1:60000



LEGENDA:	
tereny wyłączone	
granica obwodu	
granica gminy	
granica nadleśnictwa	
nr obwodu	128pk
nazwa nadleśnictwa	nadl. Strzyżów, nadl. Kańczuga
nazwa gminy	gm. Łañcut, gm. Markowa, gm. Kańczuga, gm. Chmielnik, gm. Hyżne, gm. Jawornik Polski

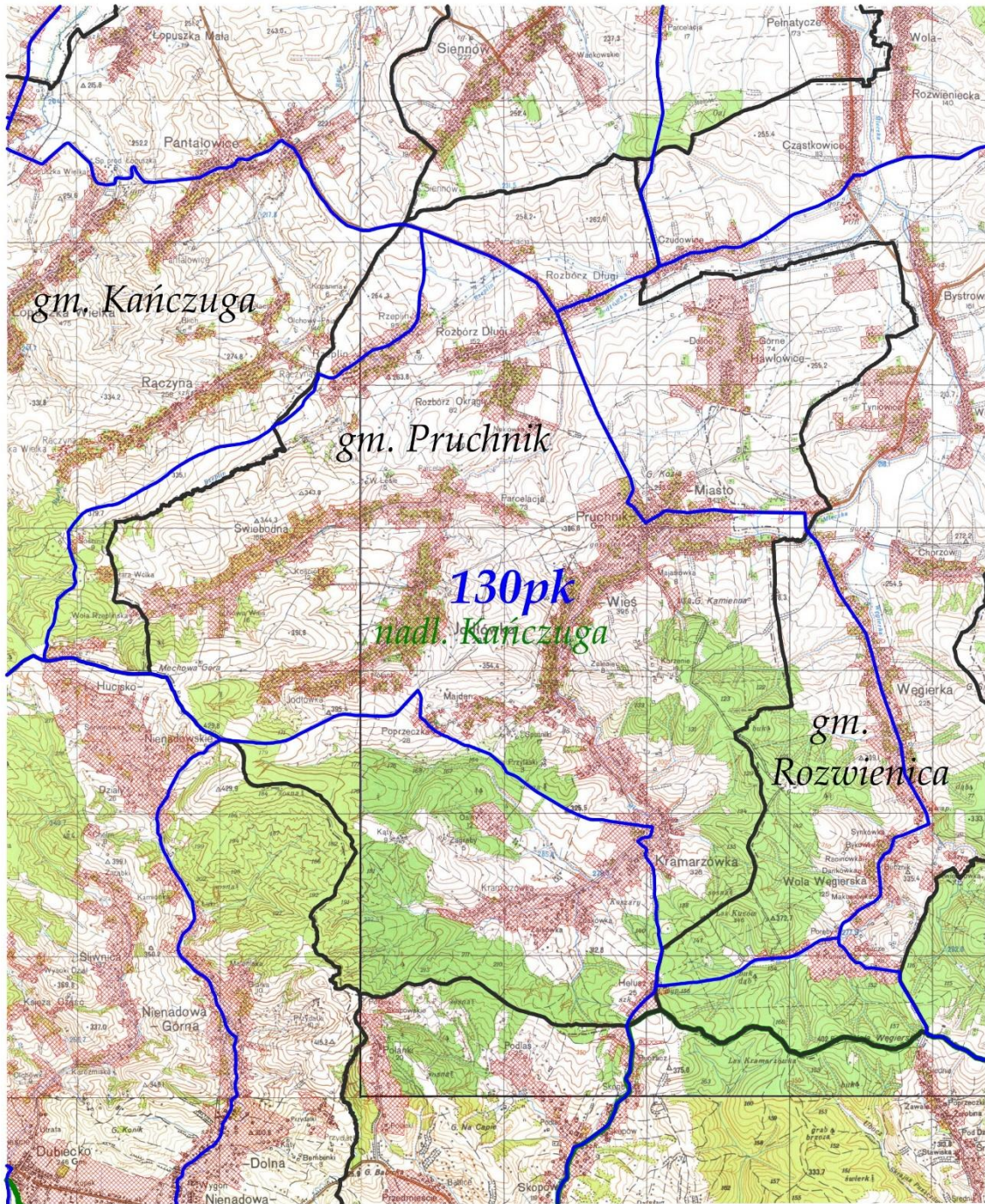
OBWÓD ŁOWIECKI nr 129pk

Skala 1:50000



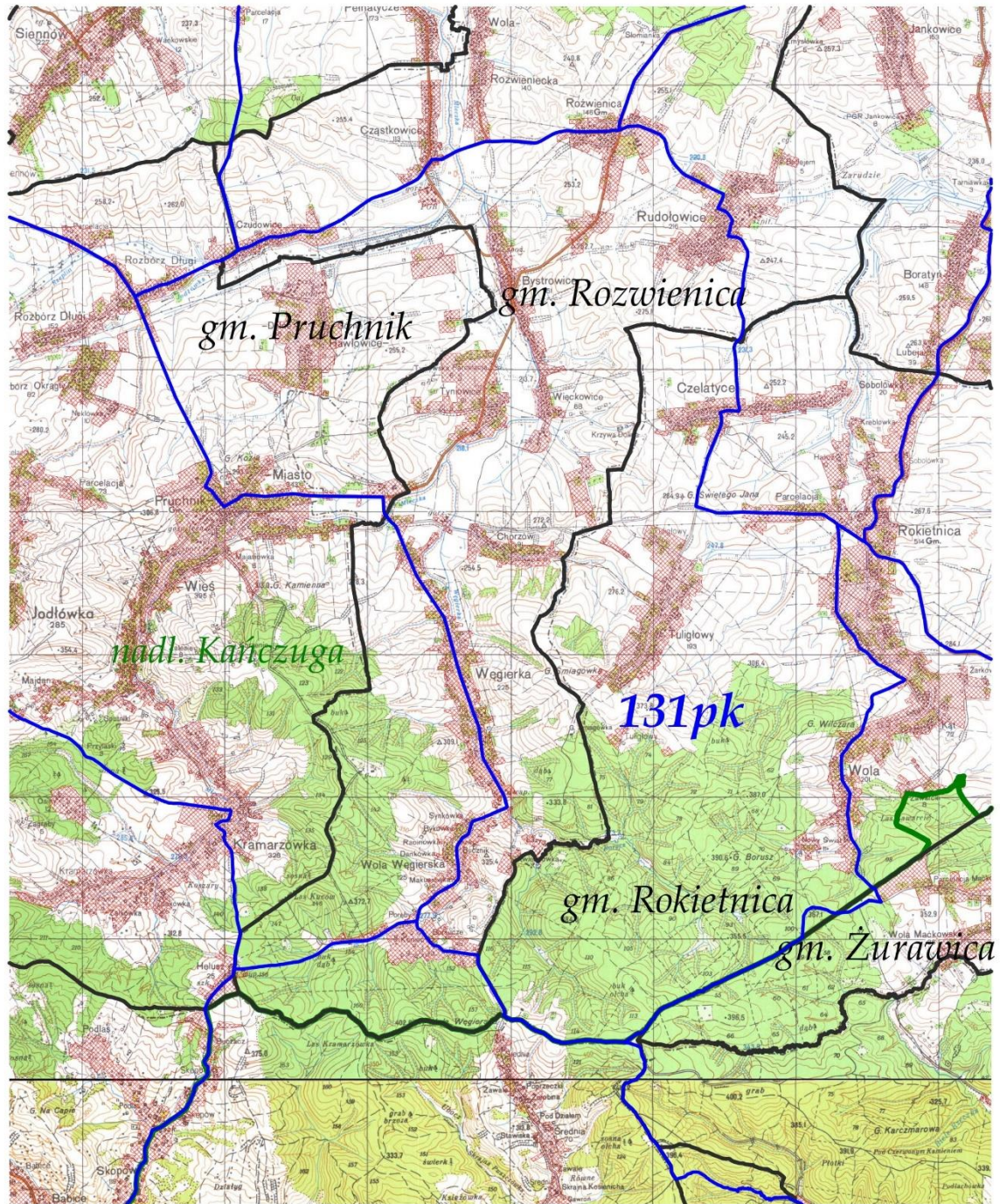
LEGENDA:	
tereny wyłączone	
granica obwodu	
granica gminy	
granica nadleśnictwa	
nr obwodu	<i>129pk</i>
nazwa nadleśnictwa	<i>nadm. Kańczuga</i>
nazwa gminy	<i>gm. Kańczuga, gm. Jawornik Polski, gm. Pruchnik</i>

OBWÓD ŁOWIECKI nr 130pk
Skala 1:50000



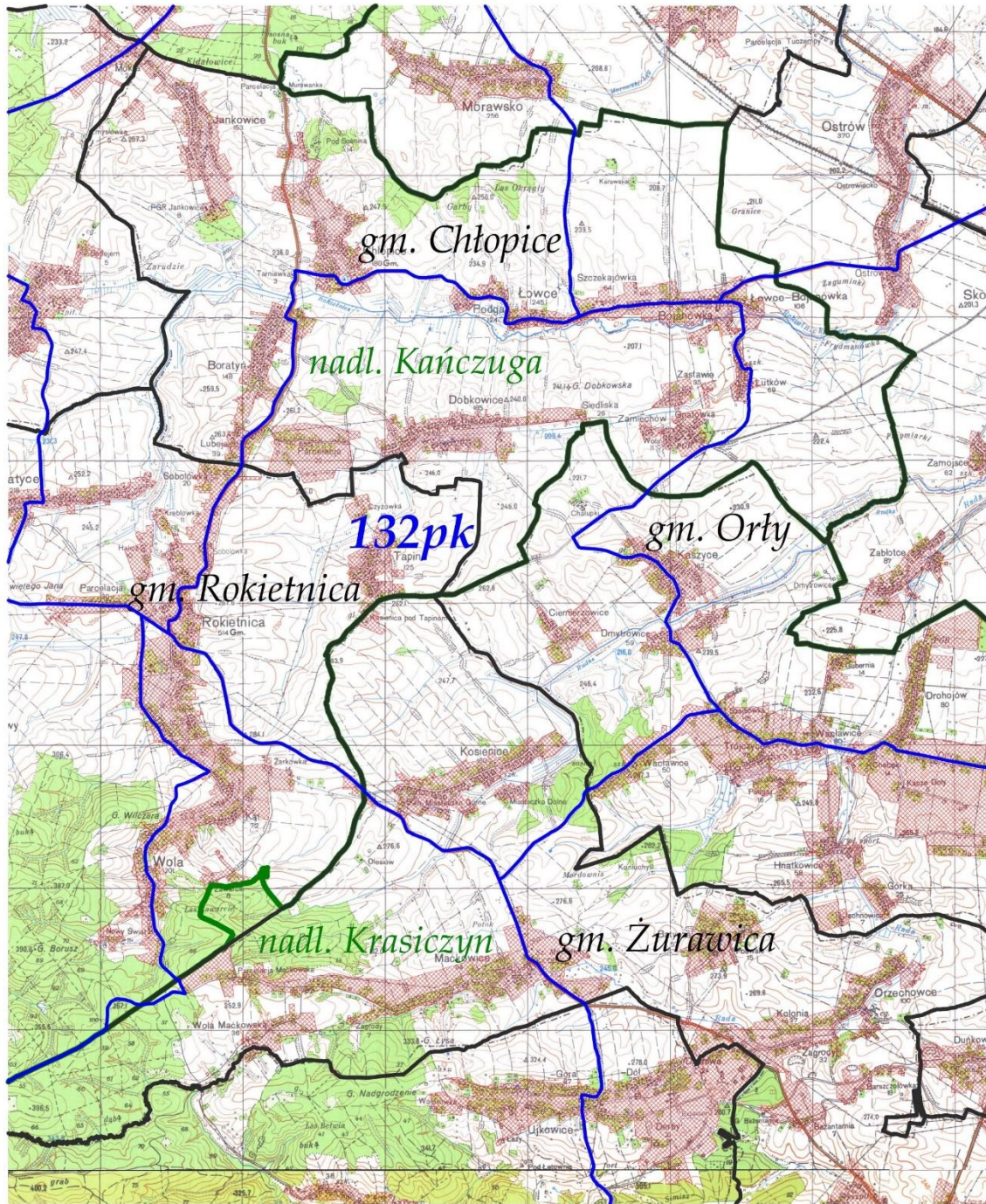
LEGENDA:	
tereny wyłączone	
granica obwodu	
granica gminy	
granica nadleśnictwa	
nr obwodu	130pk
nazwa nadleśnictwa	nadl. Kańczuga
nazwa gminy	gm. Kańczuga, gm. Pruchnik, gm. Rozwienica

OBWÓD ŁOWIECKI nr 131pk
Skala 1:50000



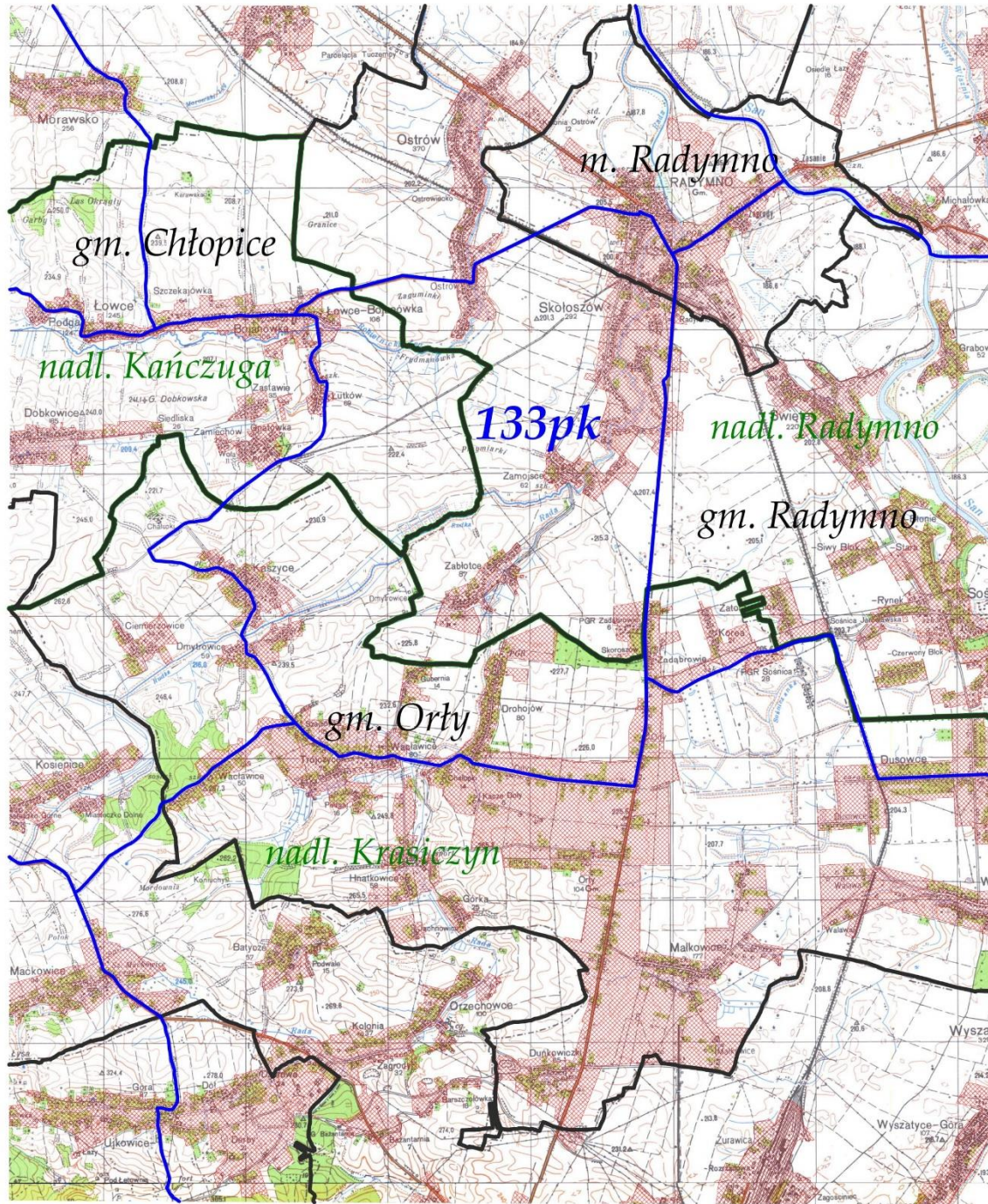
LEGENDA:	
tereny wyłączone	
granica obwodu	
granica gminy	
granica nadleśnictwa	
nr obwodu	131pk
nazwa nadleśnictwa	nadm. Kańczuga
nazwa gminy	gm. Rozwienica, gm. Pruchnik, gm. Rokiętica, gm. Żurawica

OBWÓD ŁOWIECKI nr 132pk
Skala 1:50000



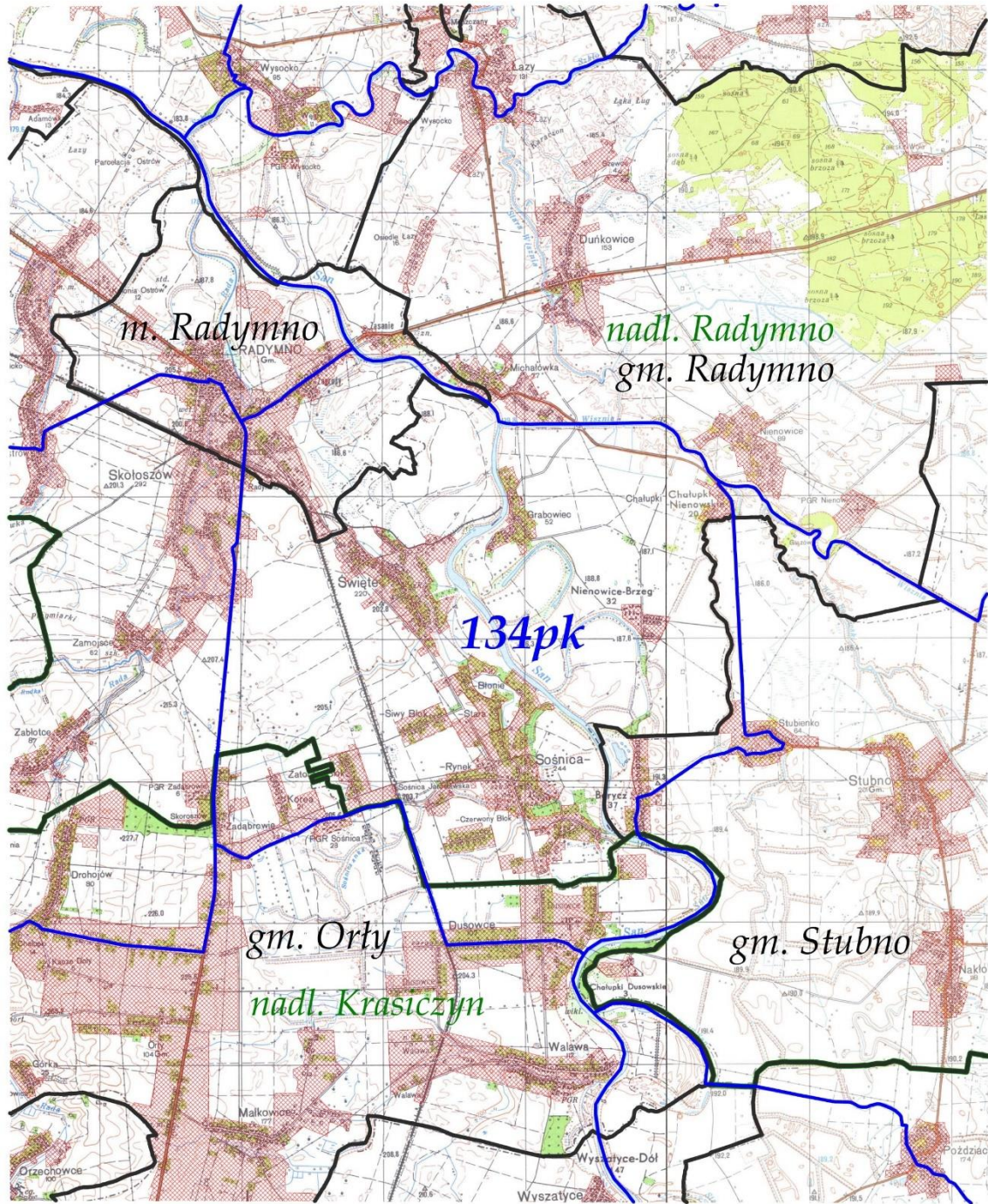
LEGENDA:	
tereny wyłączone	
granica obwodu	
granica gminy	
granica nadleśnictwa	
nr obwodu	132pk
nazwa nadleśnictwa	nadl. Kańczuga, nadl. Krasiczyn
nazwa gminy	gm. Chłopice, gm. Orły, gm. Rokietnica, gm. Żurawica

OBWÓD ŁOWIECKI nr 133pk
Skala 1:50000



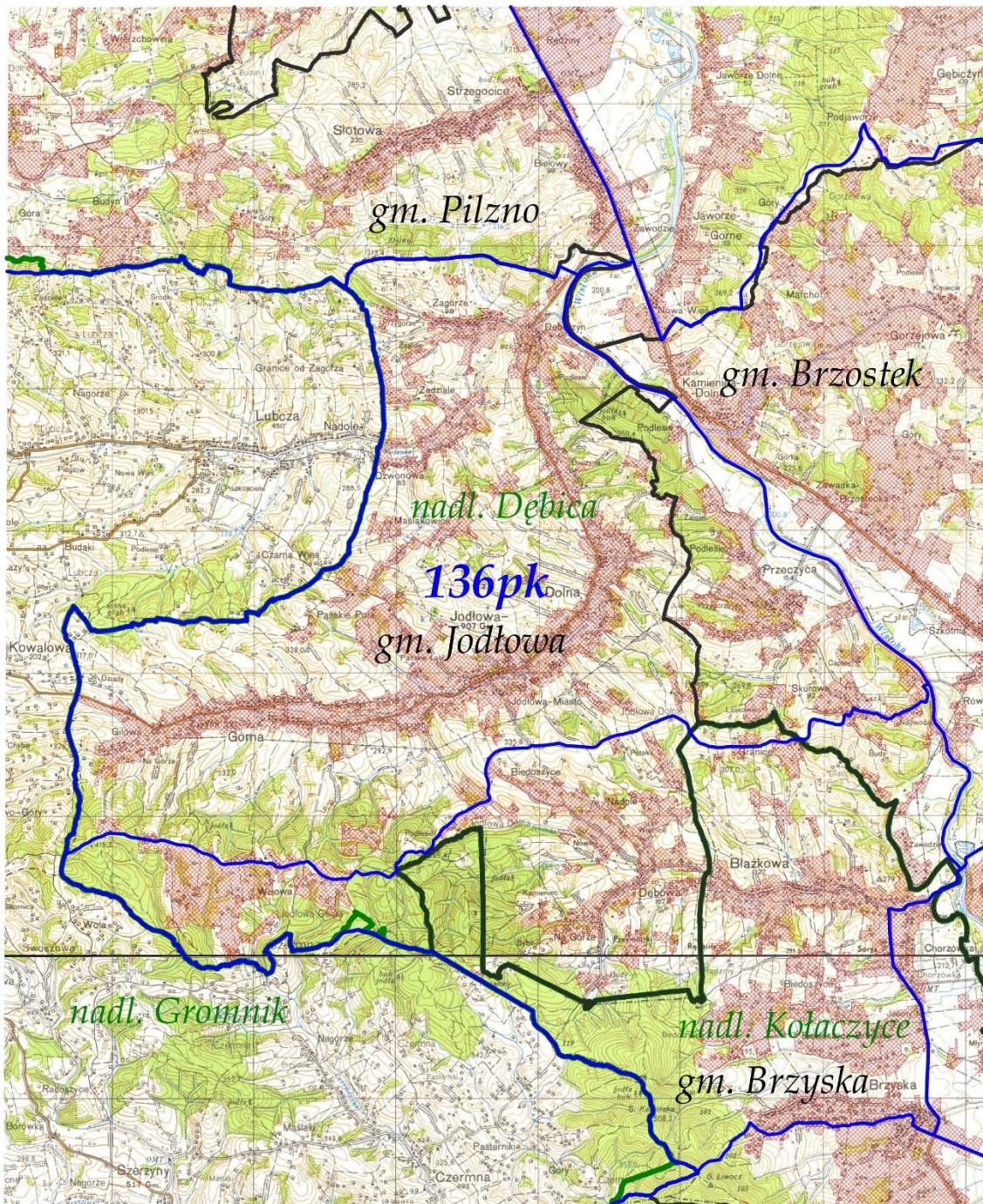
LEGENDA:	
tereny wyłączone	
granica obwodu	
granica gminy	
granica nadleśnictwa	
nr obwodu	133pk
nazwa nadleśnictwa	nadm. Kańczuga, nadm. Radymno, nadm. Krasieczyn
nazwa gminy	m. Radymno, gm. Chłopice, gm. Radymno, gm. Orły

OBWÓD ŁOWIECKI nr 134pk
Skala 1:50000



LEGENDA:	
tereny wyłączone	
granica obwodu	
granica gminy	
granica nadleśnictwa	
nr obwodu	134pk
nazwa nadleśnictwa	nadl. Radymno, nadl. Krasiczyn
nazwa gminy	m. Radymno, gm. Radymno, gm. Orły, gm. Stubno

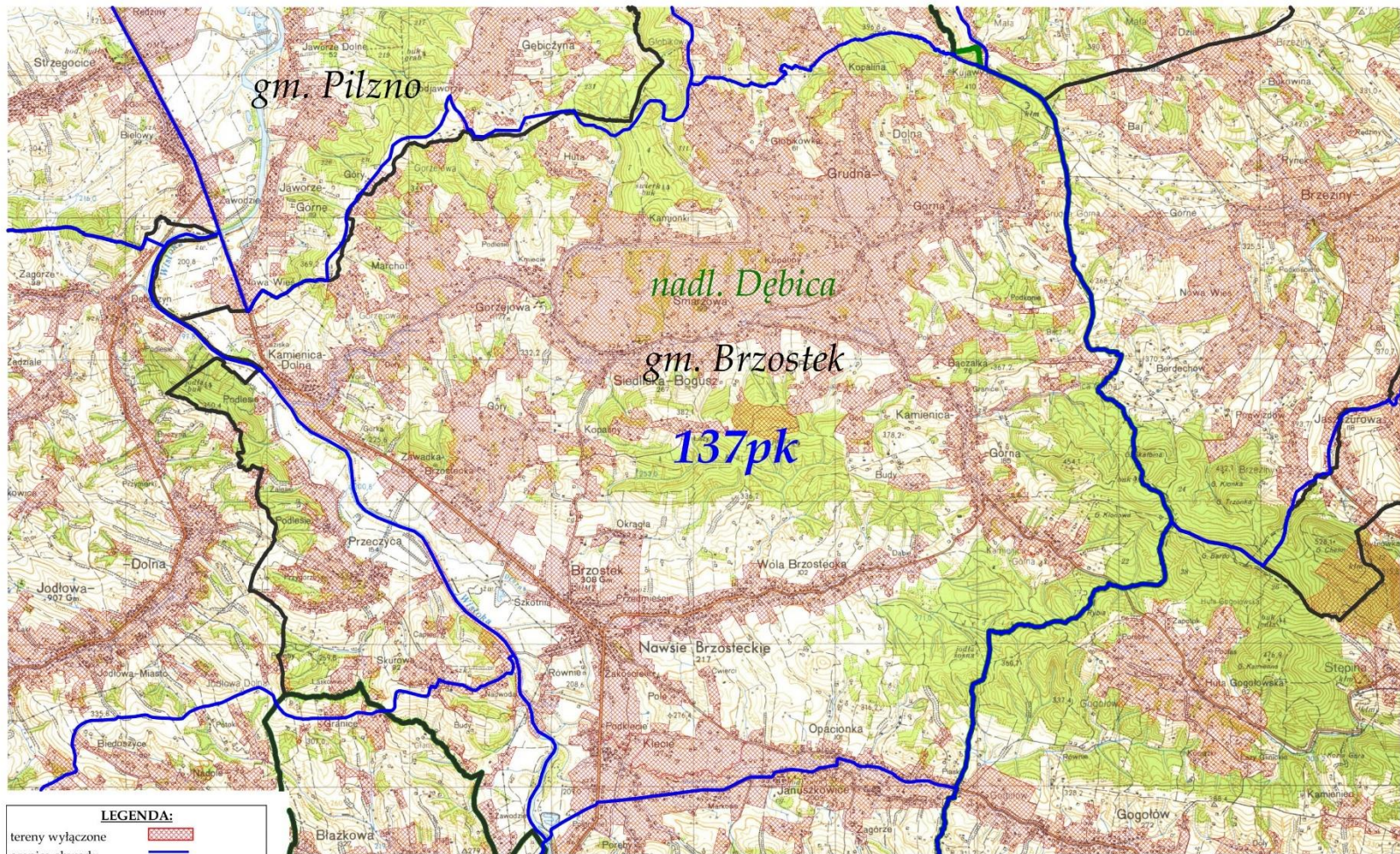
OBWÓD ŁOWIECKI nr 136pk
Skala 1:50000



LEGENDA:	
tereny wyłączone	
granica obwodu	
granica gminy	
granica nadleśnictwa	
nr obwodu	136pk
nazwa nadleśnictwa	nadm. Dębica, nadm. Gromnik, nadm. Kołaczyce
nazwa gminy	gm. Pilzno, gm. Brzostek, gm. Jodłowa, gm. Brzyska

OBWÓD ŁOWIECKI nr 137pk

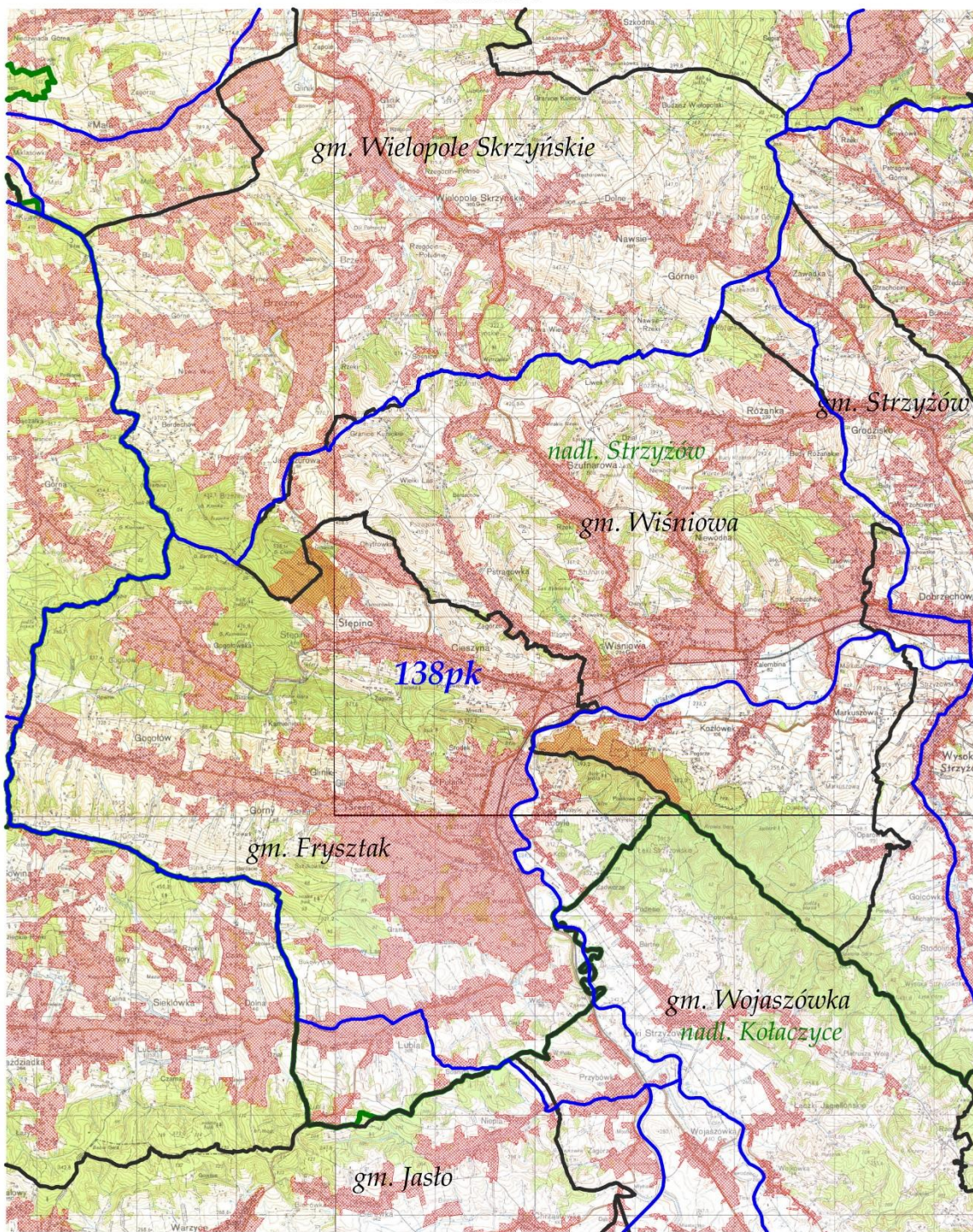
Skala 1:50000



LEGENDA:

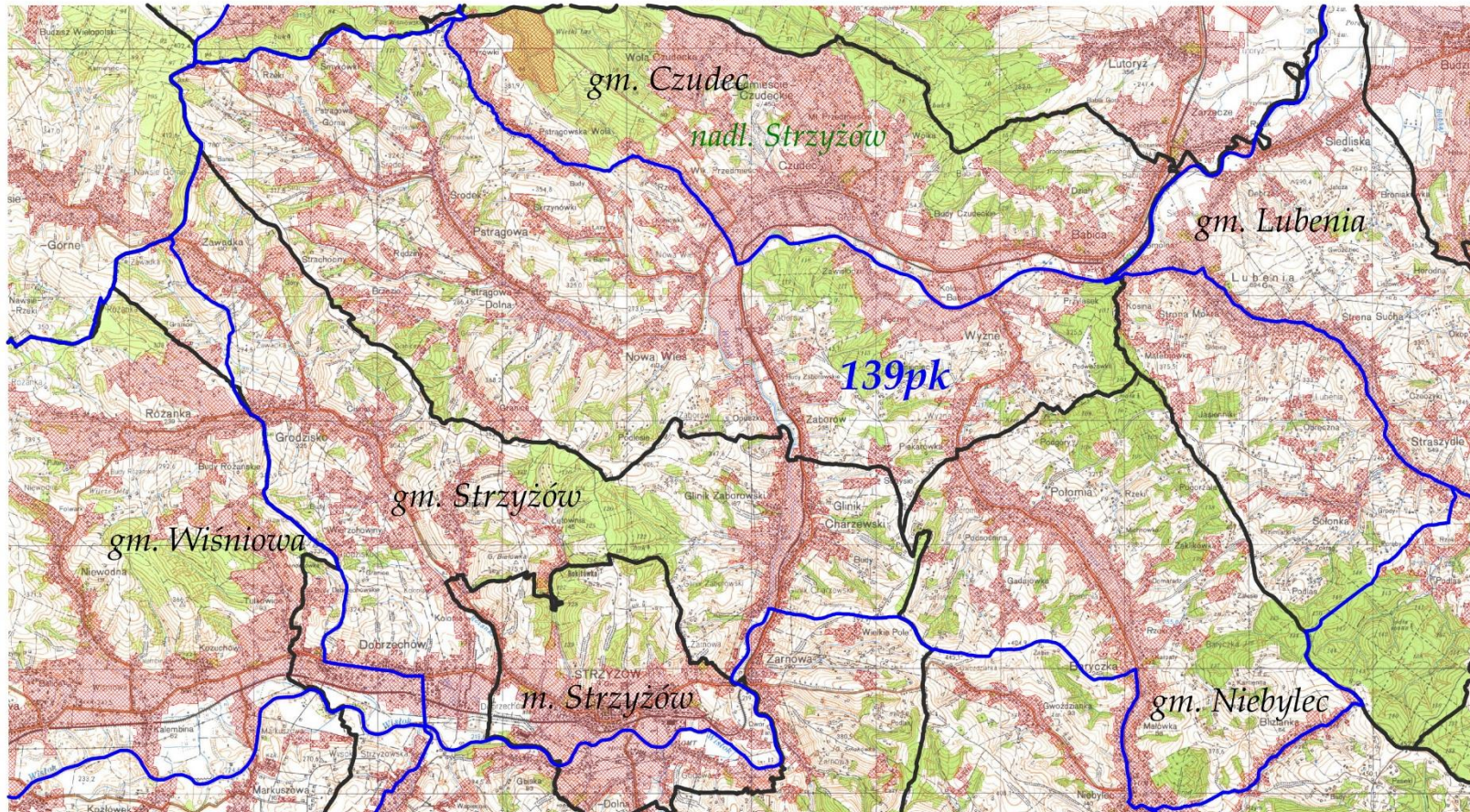
tereny wyłączone	
granica obwodu	
granica gminy	
granica nadleśnictwa	
nr obwodu	137pk
nazwa nadleśnictwa	nadl. Dębica
nazwa gminy	gm. Pilzno, gm. Brzostek

OBWÓD ŁOWIECKI nr 138pk
Skala 1:70000



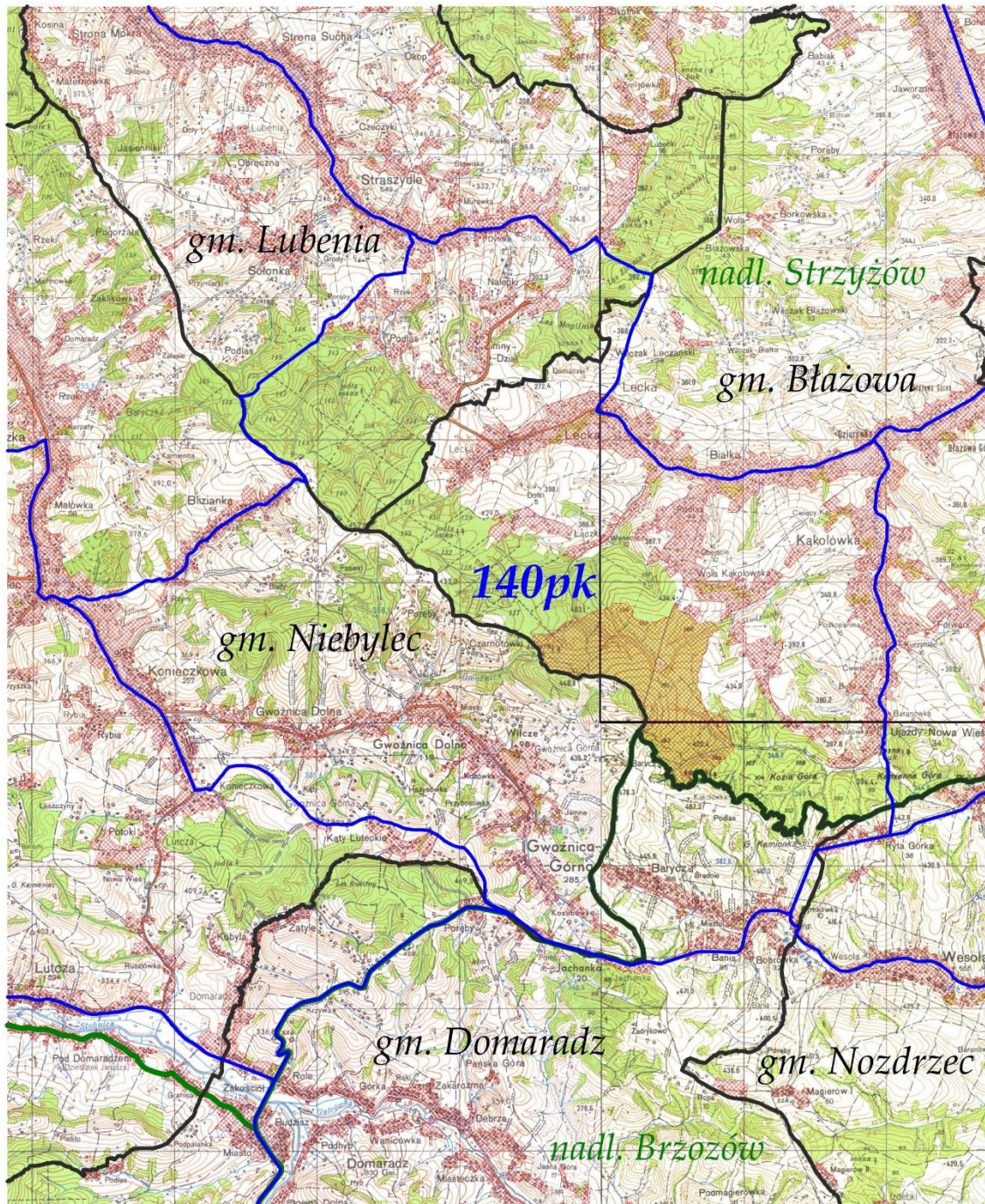
LEGENDA:	
tereny wyłączone	
granica obwodu	
granica gminy	
granica nadleśnictwa	
nr obwodu	138pk
nazwa nadleśnictwa	nadl. Strzyżów, nadl. Kołaczyce
nazwa gminy	gm. Jasło, gm. Frysztak, gm. Strzyżów, gm. Wielopole Skrzyńskie, gm. Wiśniowa, gm. Wojaszówka

OBWÓD ŁOWIECKI nr 139pk
Skala 1:60000



LEGENDA:	
tereny wylączone	
granica obwodu	
granica gminy	
granica nadleśnictwa	
nr obwodu	139pk
nazwa nadleśnictwa	nadl. Strzyżów
nazwa gminy	gm. Czudec, gm. Lubenia, gm. Niebylec, gm. Strzyżów, m. Strzyżów, gm. Wiśniowa

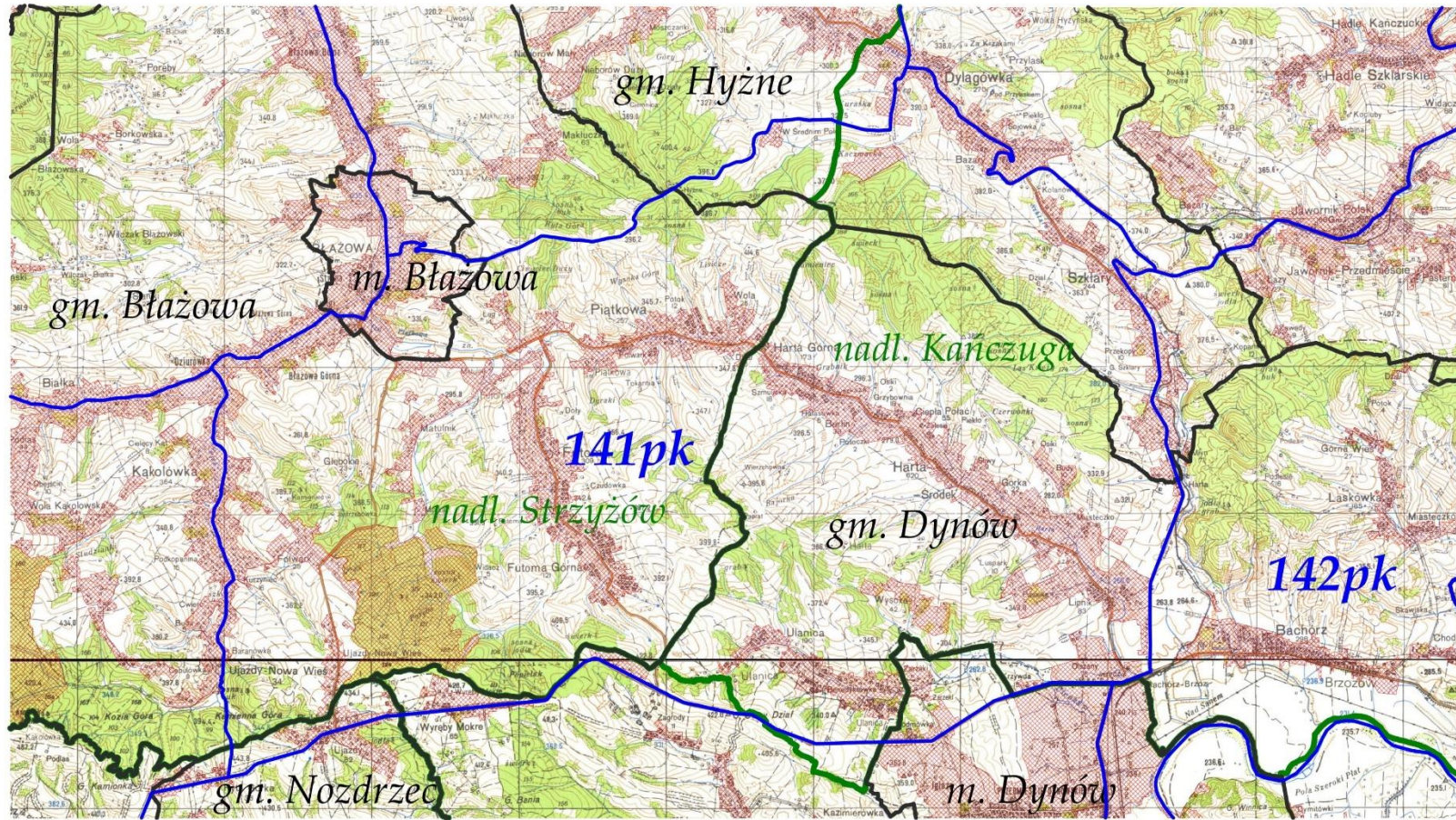
OBWÓD ŁOWIECKI nr 140pk
Skala 1:50000



LEGENDA:	
tereny wyłączone	
granica obwodu	
granica gminy	
granica nadleśnictwa	
nr obwodu	140pk
nazwa nadleśnictwa	nadl. Strzyżów, nadl. Brzozów
nazwa gminy	gm. Lubenia, gm. Błażowa, gm. Niebylec, gm. Domaradz, gm. Nozdrzec

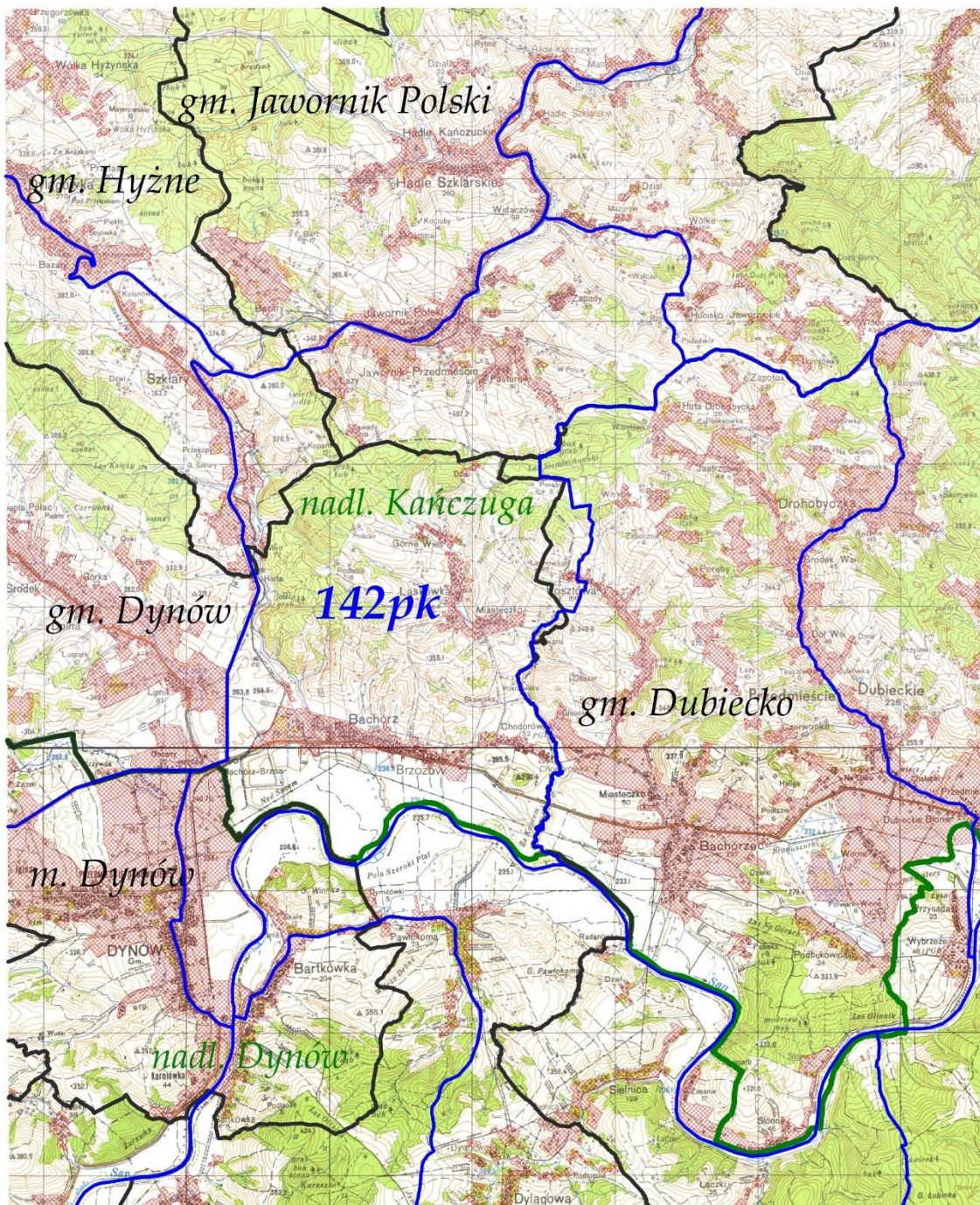
OBWÓD ŁOWIECKI nr 141pk

Skala 1:50000



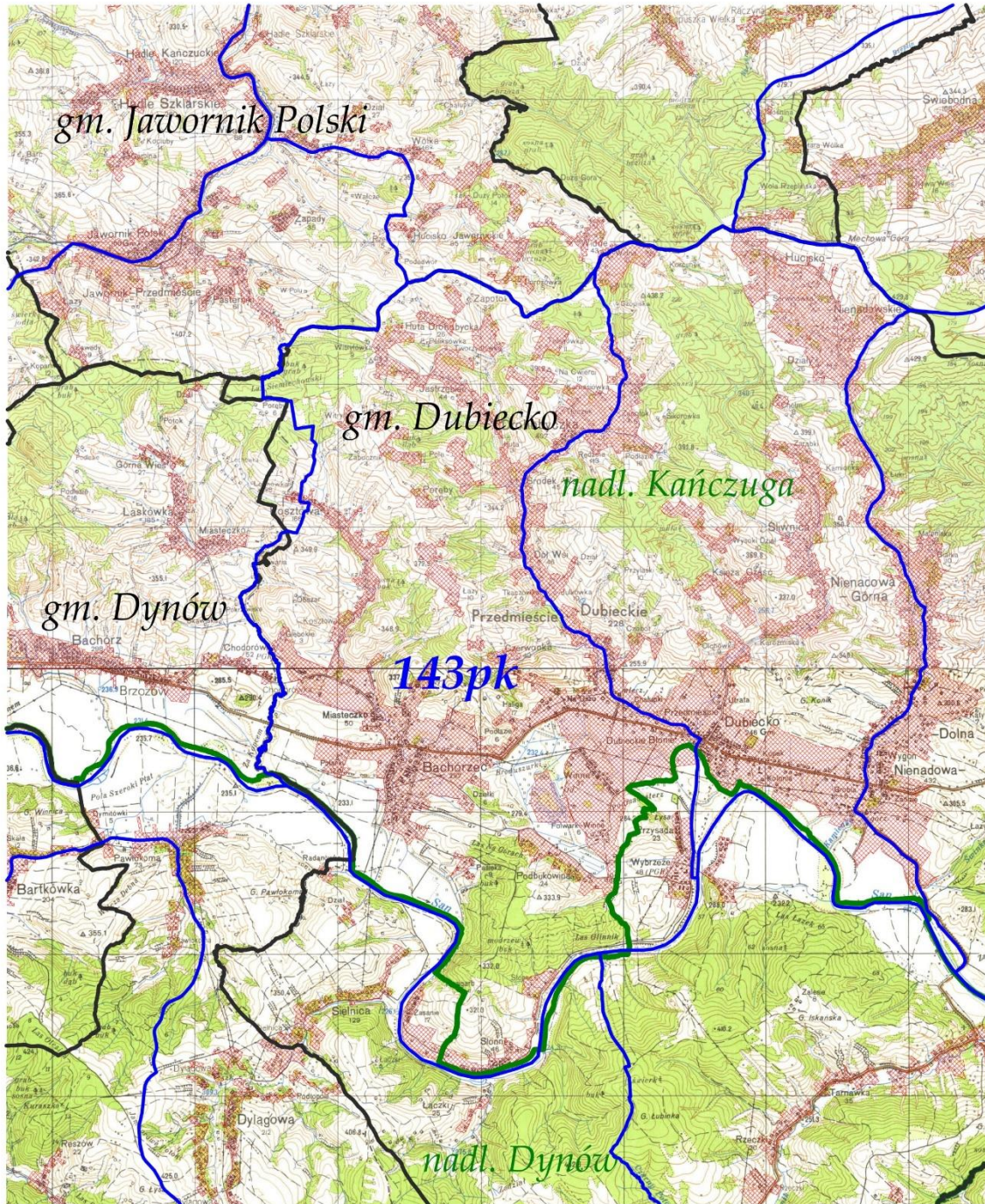
LEGENDA:	
tereny wyłączone	
granica obwodu	
granica gminy	
granica nadleśnictwa	
nr obwodu	141pk
nazwa nadleśnictwa	nadl. Kańczuga, nadl. Strzyżów
nazwa gminy	gm. Hyzne, m. Błażowa, gm. Błażowa, gm. Dynów, m. Dynów, gm. Nozdrzec

OBWÓD ŁOWIECKI nr 142pk
Skala 1:50000



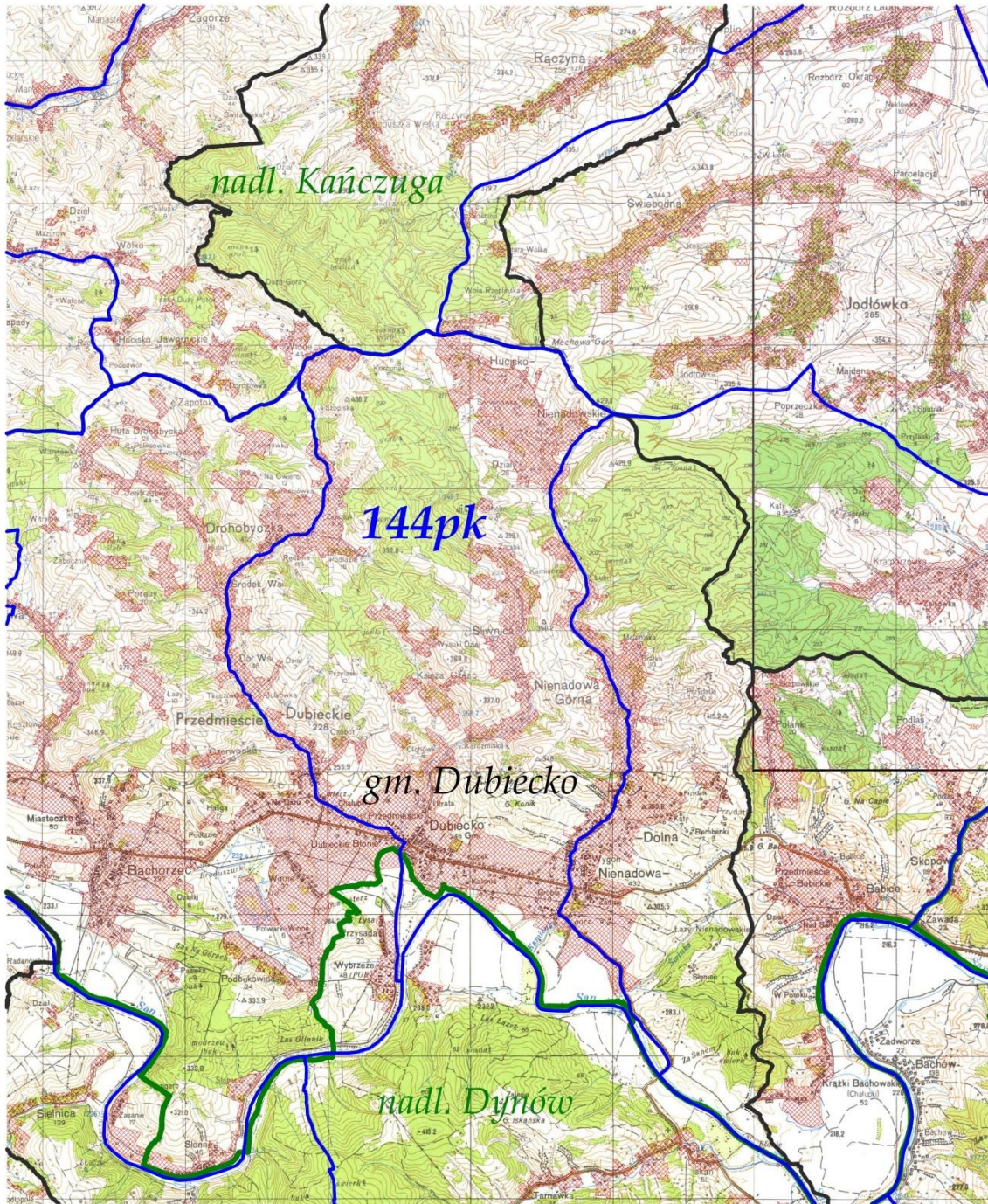
LEGENDA:	
tereny wyłączone	
granica obwodu	
granica gminy	
granica nadleśnictwa	
nr obwodu	142pk
nazwa nadleśnictwa	nadm. Kańczuga, nadm. Dynów
nazwa gminy	gm. Jawornik Polski, gm. Hyżne, gm. Dynów, gm. Dubiecko, m. Dynów

OBWÓD ŁOWIECKI nr 143pk
Skala 1:50000



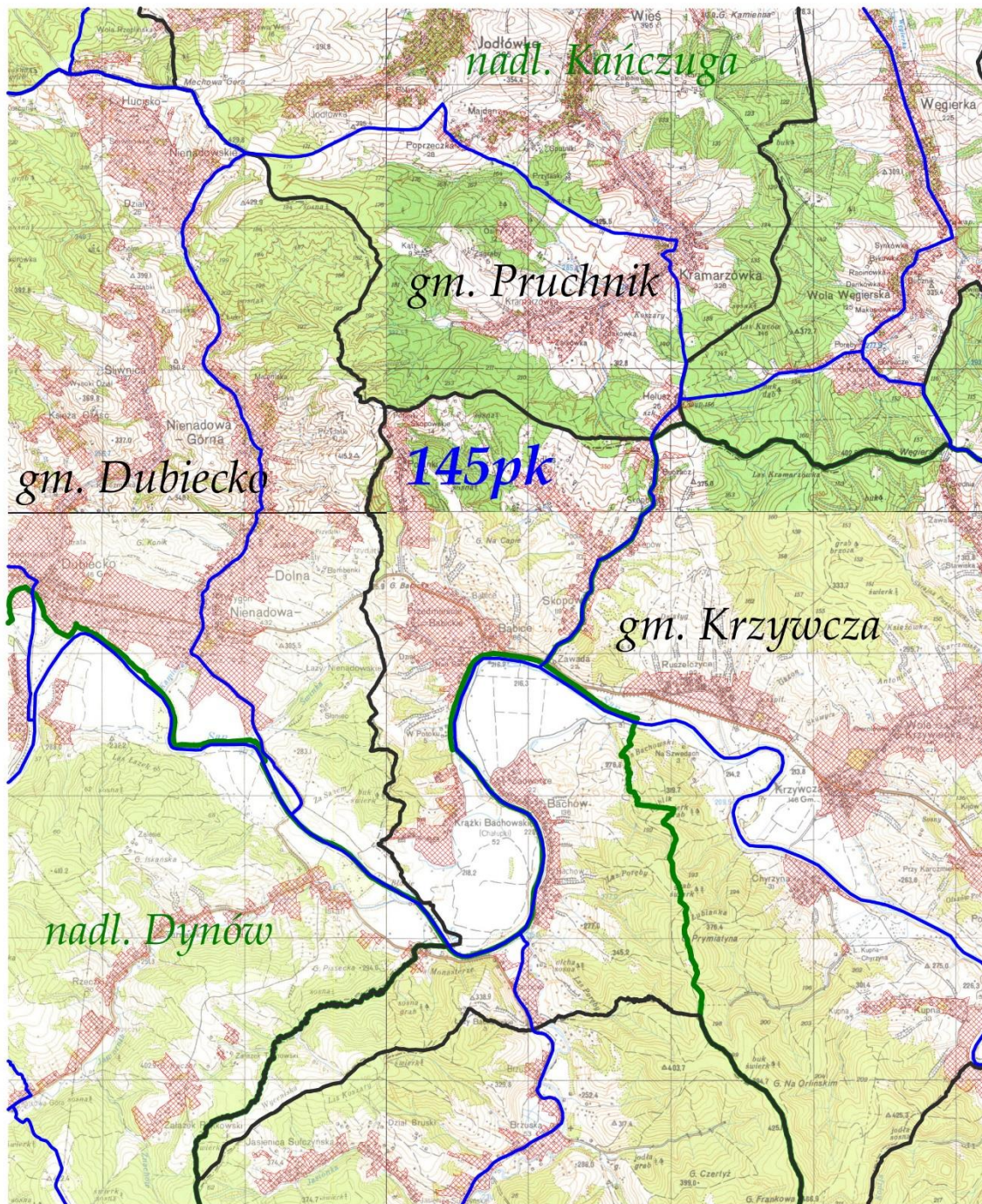
LEGENDA:	
tereny wylączone	
granica obwodu	
granica gminy	
granica nadleśnictwa	
nr obwodu	143pk
nazwa nadleśnictwa	nadl. Kańczuga, nadl. Dynów
nazwa gminy	gm. Jawornik Polski, gm. Dubiecko, gm. Dynów

OBWÓD ŁOWIECKI nr 144pk
Skala 1:50000



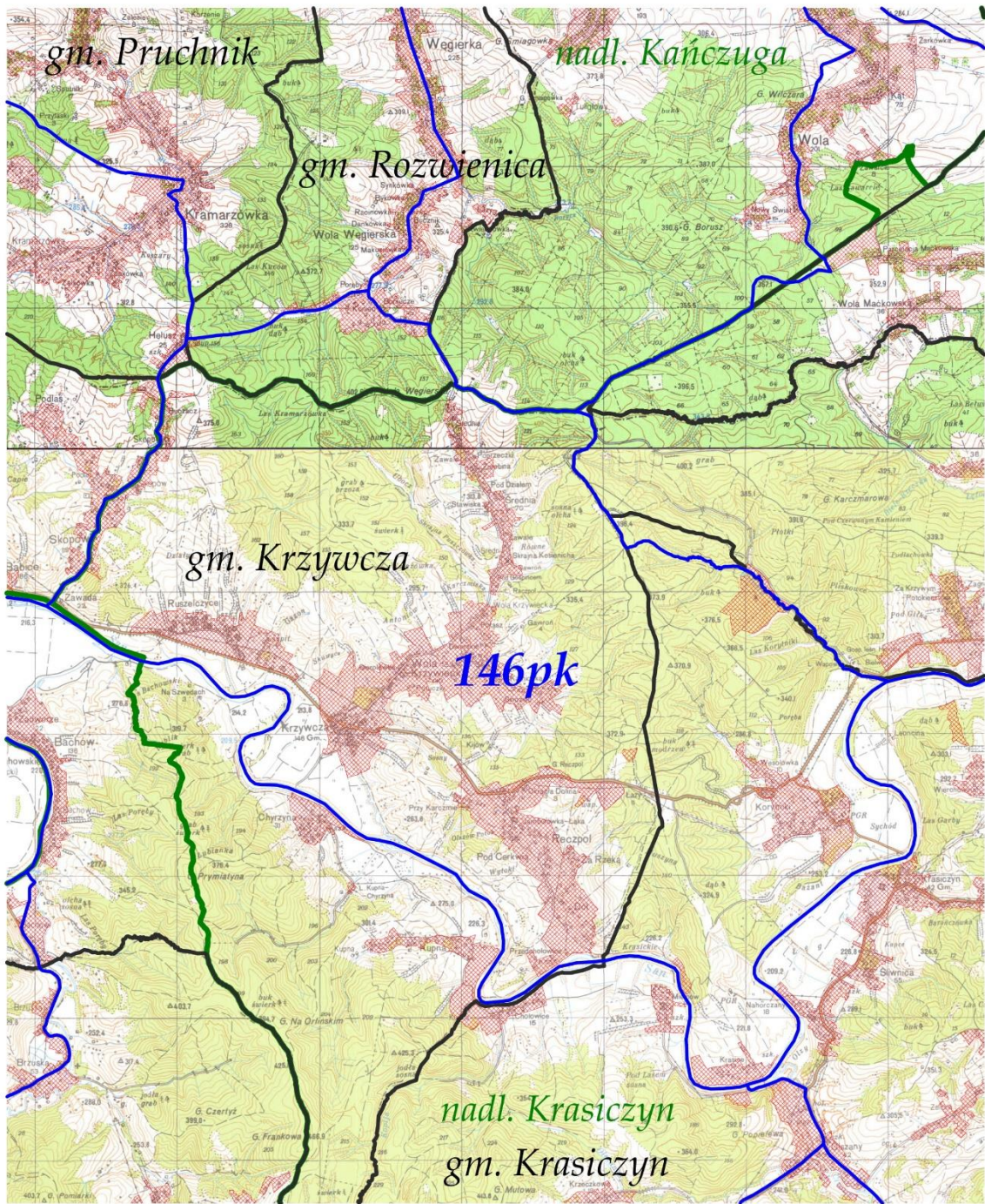
LEGENDA:	
tereny wylęczone	
granica obwodu	
granica gminy	
granica nadleśnictwa	
nr obwodu	144pk
nazwa nadleśnictwa	nadm. Kańczuga, nadm. Dynów
nazwa gminy	gm. Dubiecko

OBWÓD ŁOWIECKI nr 145pk
Skala 1:50000



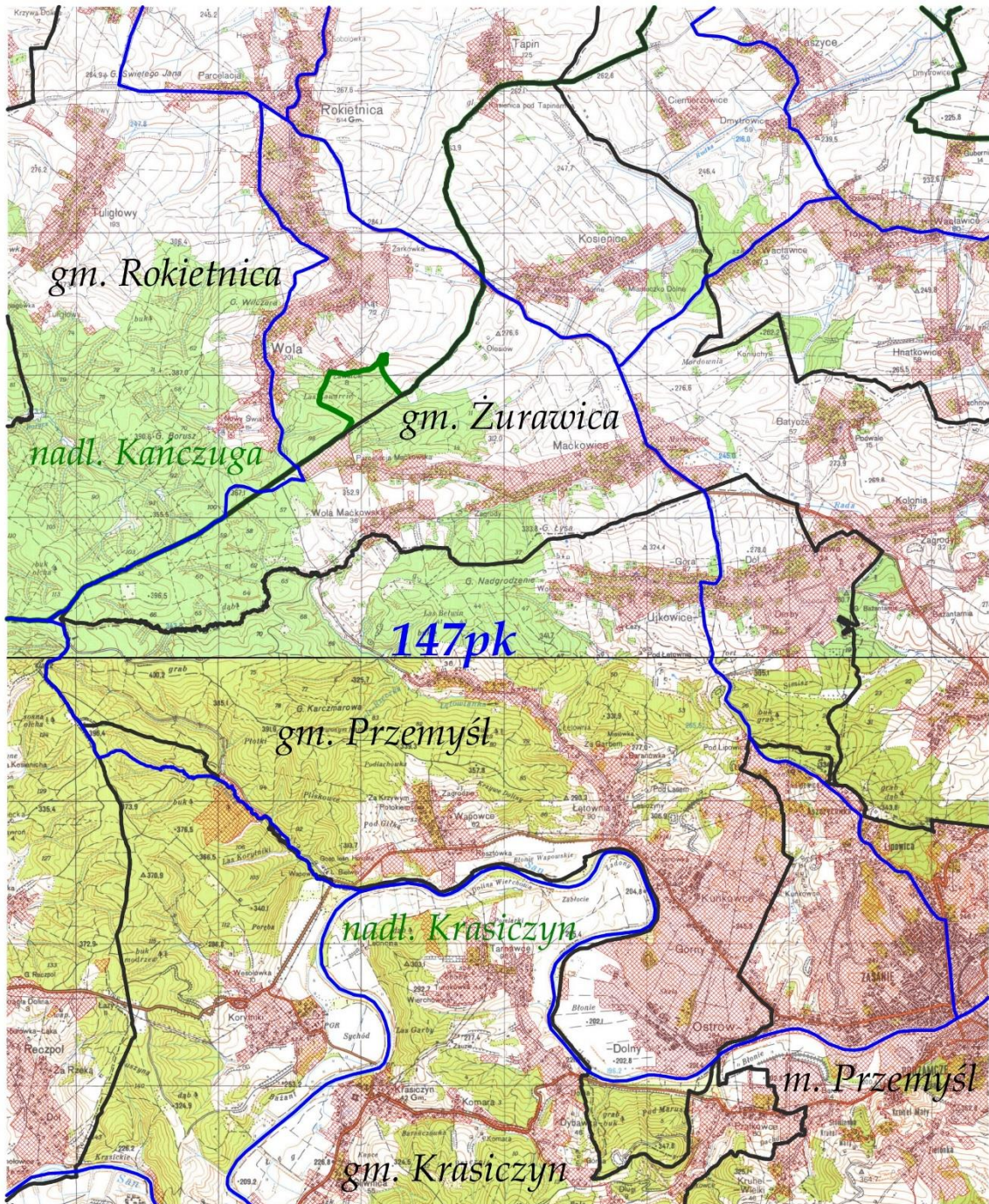
LEGENDA:	
tereny wyłączone	
granica obwodu	
granica gminy	
granica nadleśnictwa	
nr obwodu	145pk
nazwa nadleśnictwa	nadl. Dynów, nadl. Kańczuga
nazwa gminy	gm. Dubiecko, gm. Krzywczka, gm. Pruchnik

OBWÓD ŁOWIECKI nr 146pk
Skala 1:50000



LEGENDA:	
tereny wyłączone	
granica obwodu	
granica gminy	
granica nadleśnictwa	
nr obwodu	146pk
nazwa nadleśnictwa	nadl. Kańczuga, nadl. Krasiczyn
nazwa gminy	gm. Krasiczyn, gm. Krzywczyna, gm. Pruchnik, gm. Rozwienica

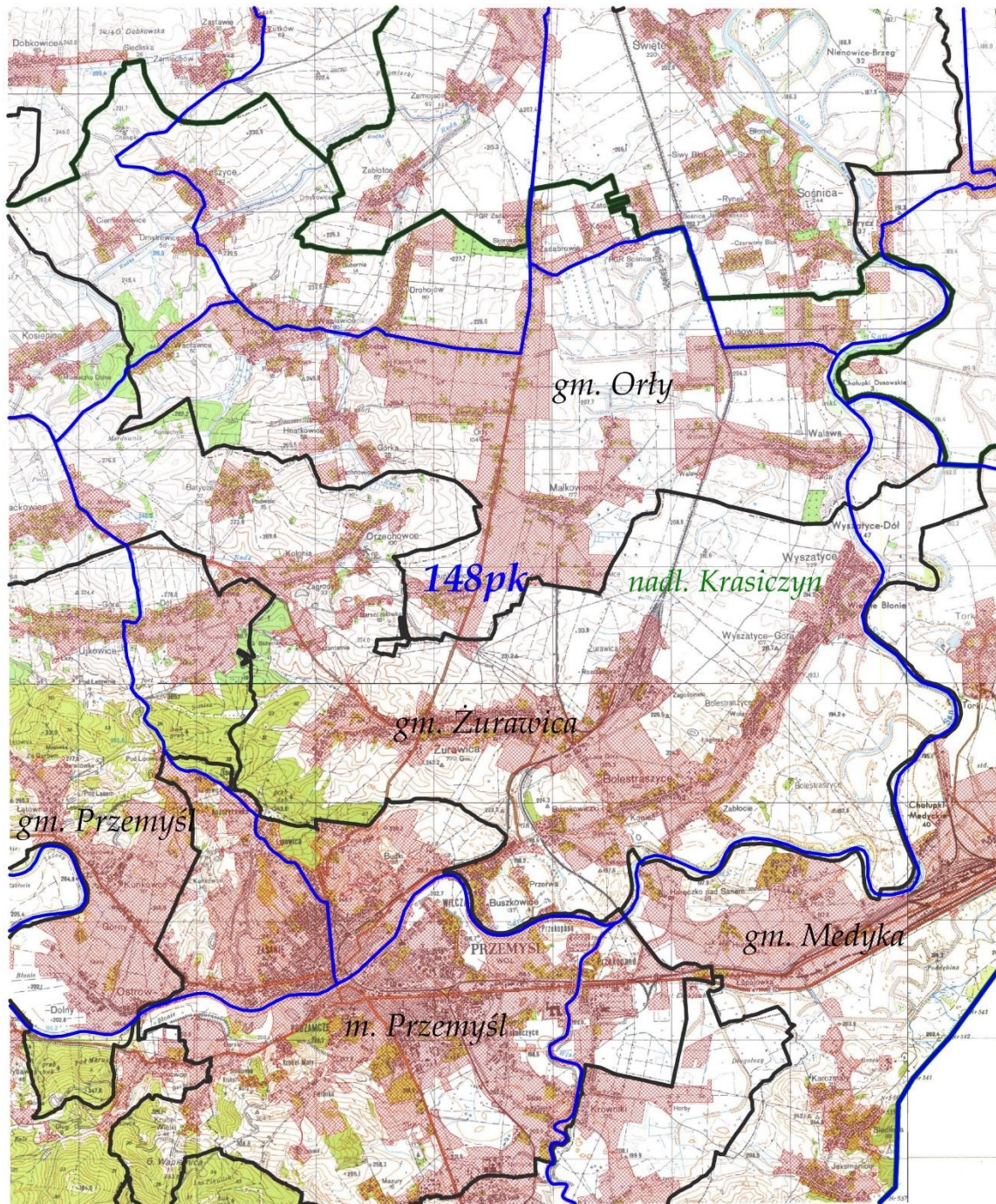
OBWÓD ŁOWIECKI nr 147pk
Skala 1:50000



LEGENDA:	
tereny wyłączone	
granica obwodu	
granica gminy	
granica nadleśnictwa	
nr obwodu	147pk
nazwa nadleśnictwa	nadl. Kanczuga, nadl. Krasiczyn
nazwa gminy	gm. Rokietnica, gm. Żurawica, gm. Przemysł, m. Przemysł, gm. Krasiczyn

OBWÓD ŁOWIECKI nr 148pk

Skala 1:60000



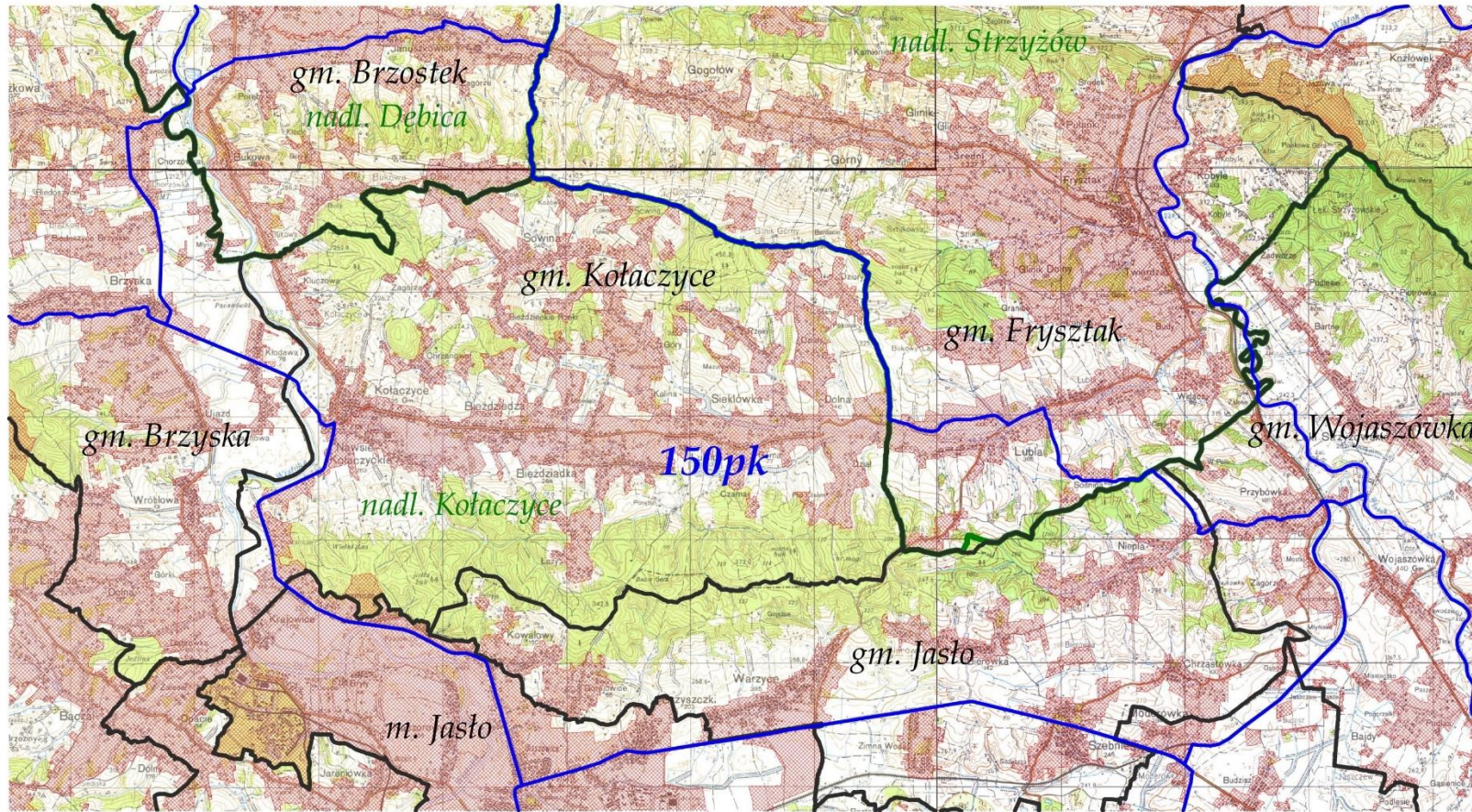
LEGENDA:	
tereny wylaczone	
granica obwodu	
granica gminy	
granica nadleśnictwa	
nr obwodu	148pk
nazwa nadleśnictwa	nadm. Krasiczyn
nazwa gminy	gm. Orły, gm. Żurawica, gm. Przemysł, gm. Medyka, m. Przemysł

OBWÓD ŁOWIECKI nr 149pk
Skala 1:50000



LEGENDA:	
tereny wyłączone	
granica obwodu	
granica gminy	
granica nadleśnictwa	
nr obwodu	149pk
nazwa nadleśnictwa	nadl. Gromnik, nadl. Kołaczyce
nazwa gminy	gm. Brzostek, gm. Jodłowa, gm. Brzyska

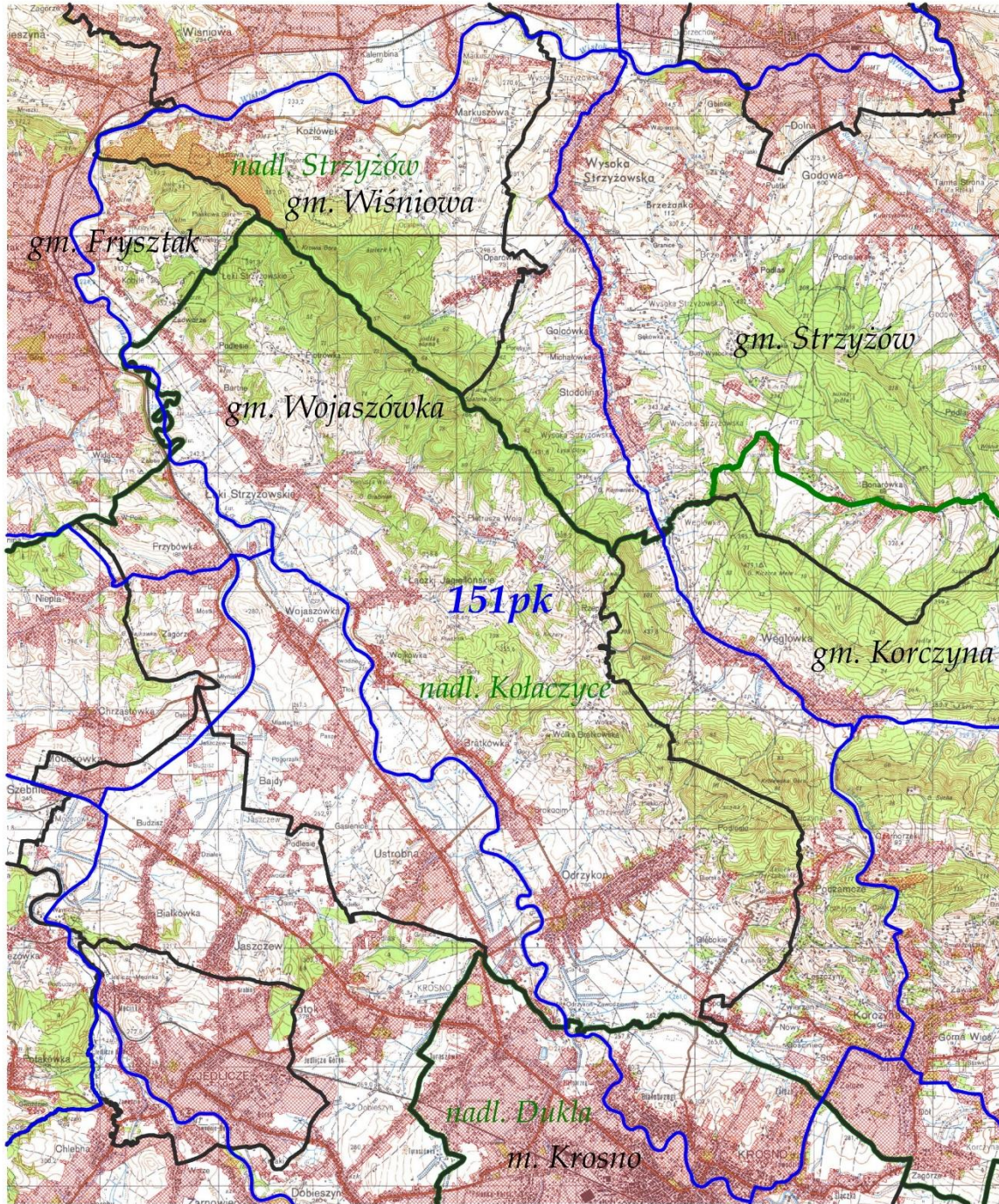
OBWÓD ŁOWIECKI nr 150pk
Skala 1:60000



LEGENDA:	
tereny wyłączone	
granica obwodu	
granica gminy	
granica nadleśnictwa	
nr obwodu	150pk
nazwa nadleśnictwa	nadl. Strzyżów, nadl. Dębica, nadl. Kotalczyce
nazwa gminy	gm. Brzostek, gm. Kotalczyce, gm. Frysztak, gm. Brzyska, gm. Wojaszkówka, gm. Jasto, m. Jasto

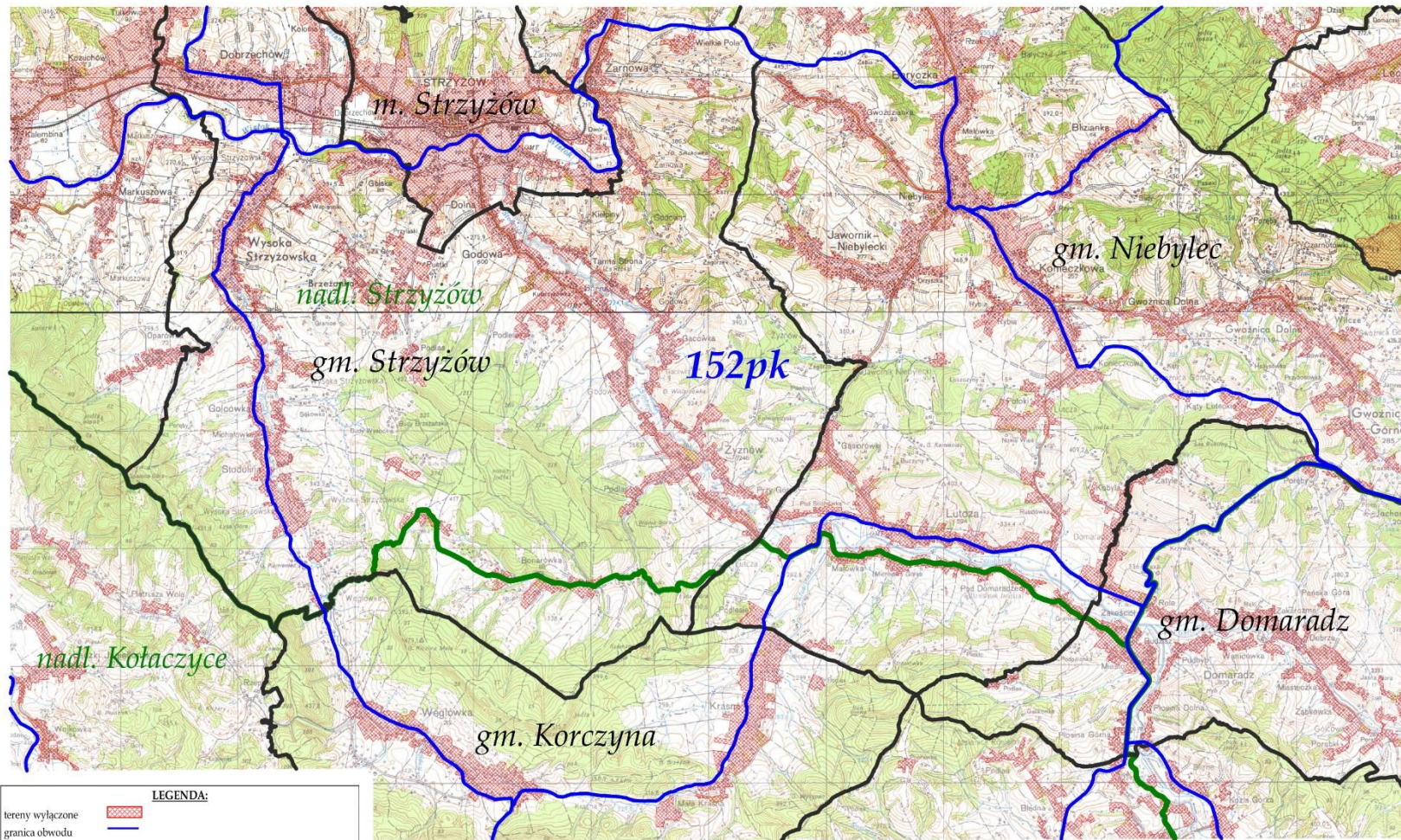
OBWÓD ŁOWIECKI nr 151pk

Skala 1:60000



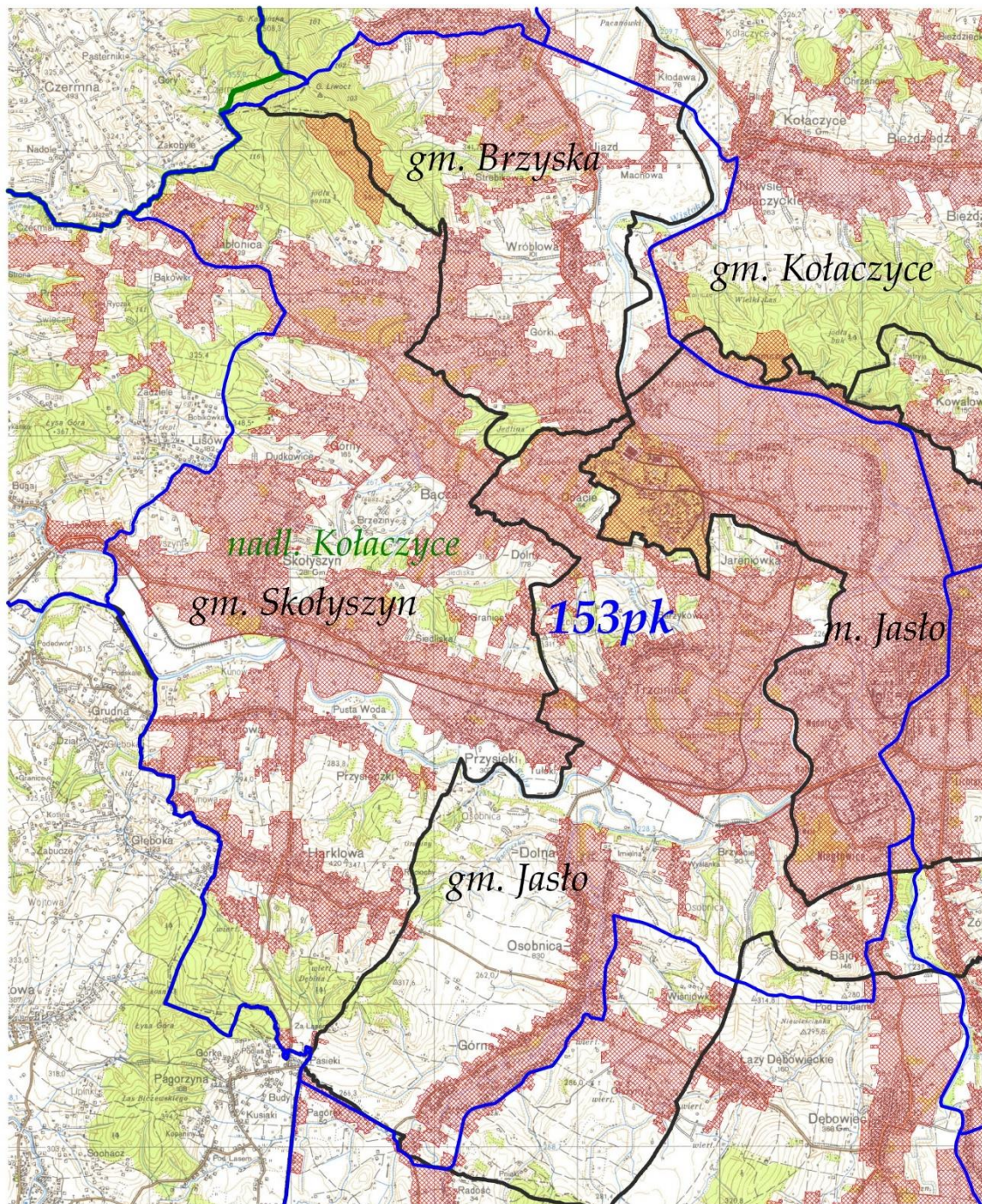
LEGENDA:	
tereny wyłączone	
granica obwodu	
granica gminy	
granica nadleśnictwa	
nr obwodu	151pk
nazwa nadleśnictwa	nadl. Strzyżów, nadl. Kołaczyce, nadl. Dukla
nazwa gminy	gm. Wiśniowa, gm. Frysztak, gm. Strzyżów, gm. Wojaszkówka, gm. Korczynna, m. Krosno

OBWÓD ŁOWIECKI nr 152pk
Skala 1:60000



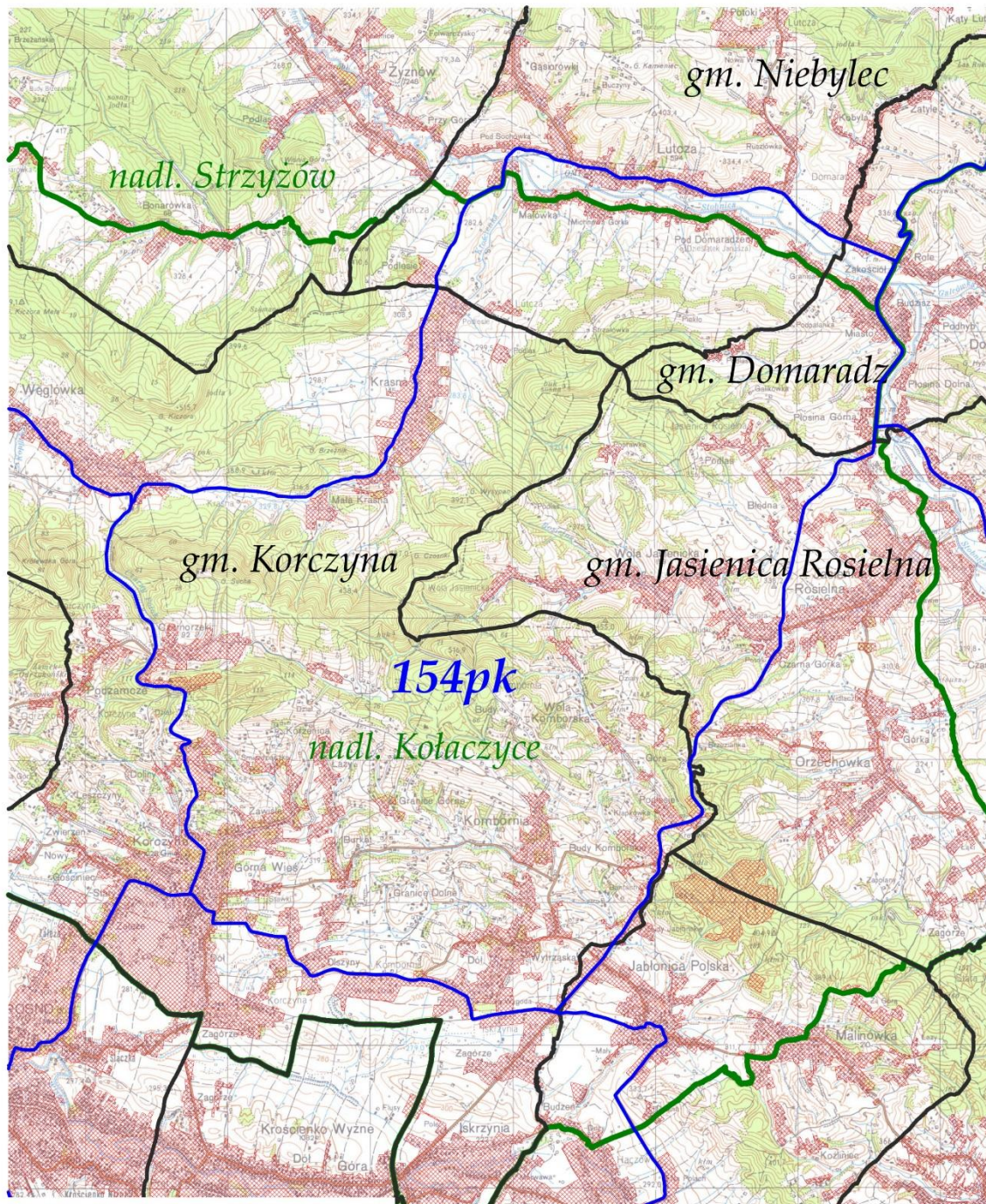
LEGENDA:	
tereny wyłączone	
granica obwodu	
granica gminy	
granica nadleśnictwa	
nr obwodu	152pk
nazwa nadleśnictwa	nadm. Strzyżów, adm. Kotaczyce
nazwa gminy	gm. Domaradz, gm. Korczyna, gm. Niebylec, gm. Strzyżów, m. Strzyżów

OBWÓD ŁOWIECKI nr 153pk
Skala 1:50000



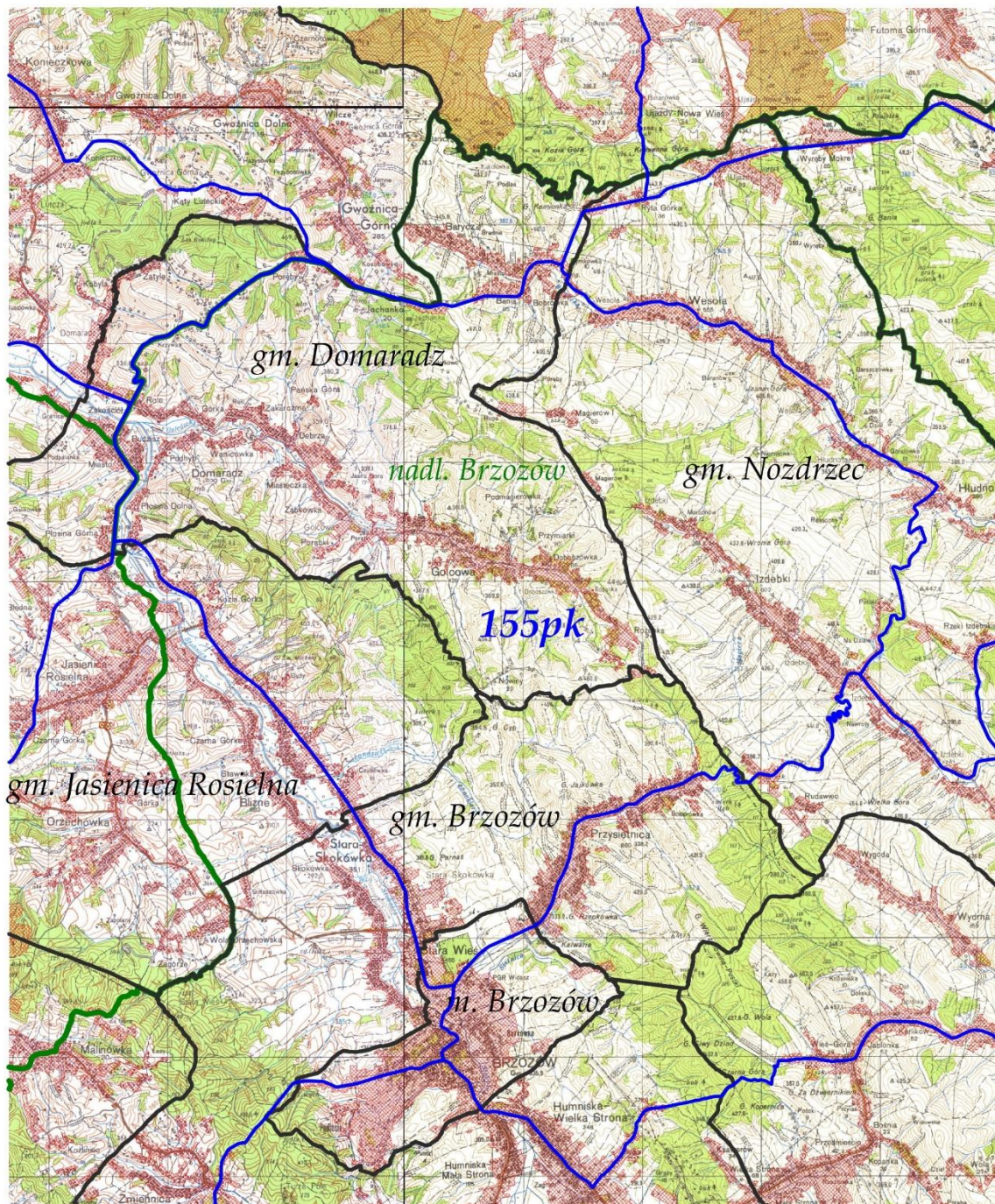
LEGENDA:	
tereny wyłączone	
granica obwodu	
granica gminy	
granica nadleśnictwa	
nr obwodu	153pk
nazwa nadleśnictwa	nadl. Kołaczyce
nazwa gminy	gm. Brzyska, gm. Kołaczyce, gm. Skotyszyn, m. Jasto, gm. Jasto

OBWÓD ŁOWIECKI nr 154pk
Skala 1:50000



LEGENDA:	
tereny wyłączone	
granica obwodu	
granica gminy	
granica nadleśnictwa	
nr obwodu	154pk
nazwa nadleśnictwa	nadl. Kołaczyce, nadl. Strzyżów
nazwa gminy	gm. Domaradz, gm. Jasienica Rosielna, gm. Korczyna, gm. Niebylec

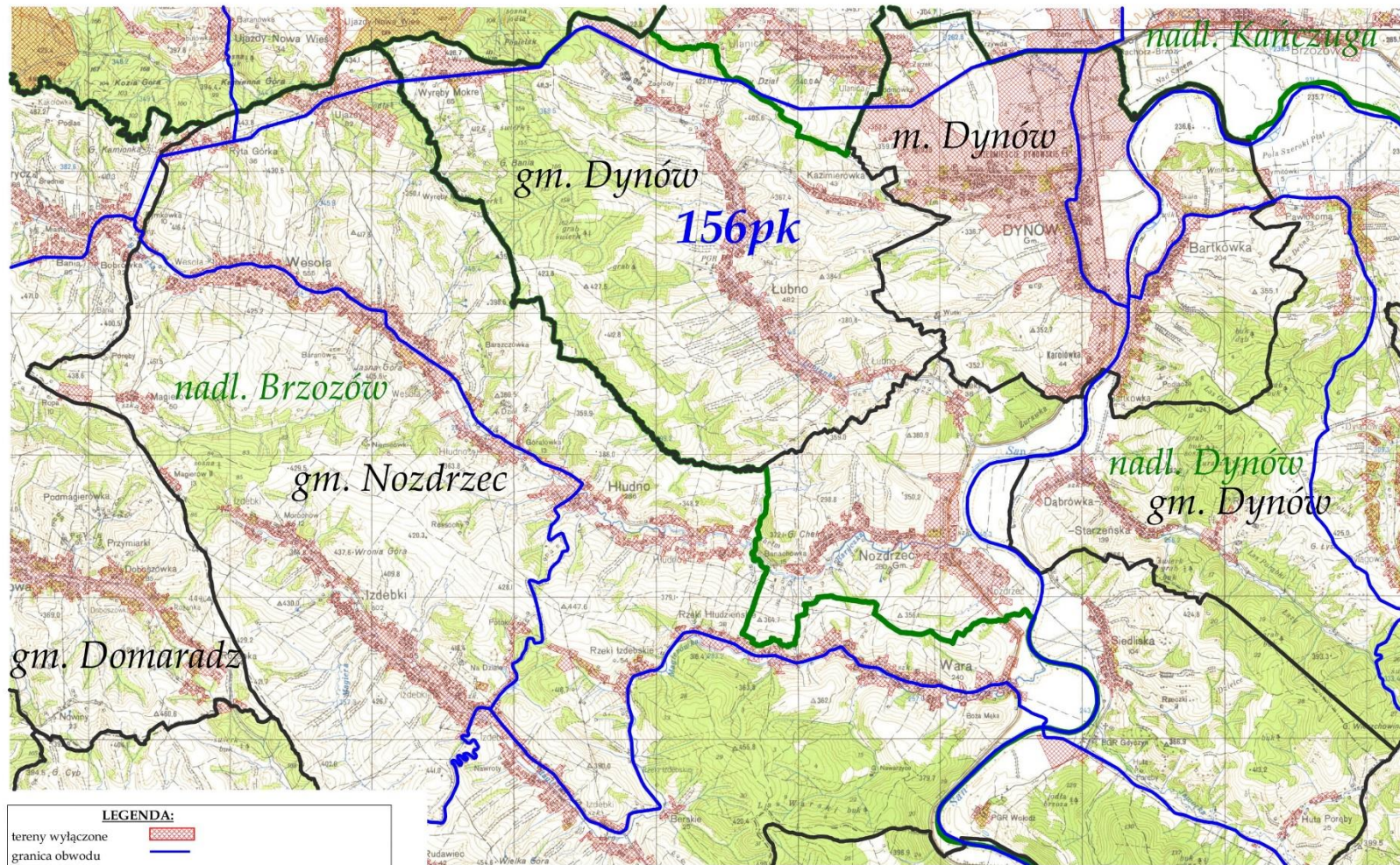
OBWÓD ŁOWIECKI nr 155pk
Skala 1:60000



LEGENDA:	
tereny wyłączone	
granica obwodu	
granica gminy	
granica nadleśnictwa	
nr obwodu	155pk
nazwa nadleśnictwa	nadl. Brzozów
nazwa gminy	gm. Domaradz, gm. Nozdrzec, gm. Jasienica Rosielna, gm. Brzozów, m. Brzozów

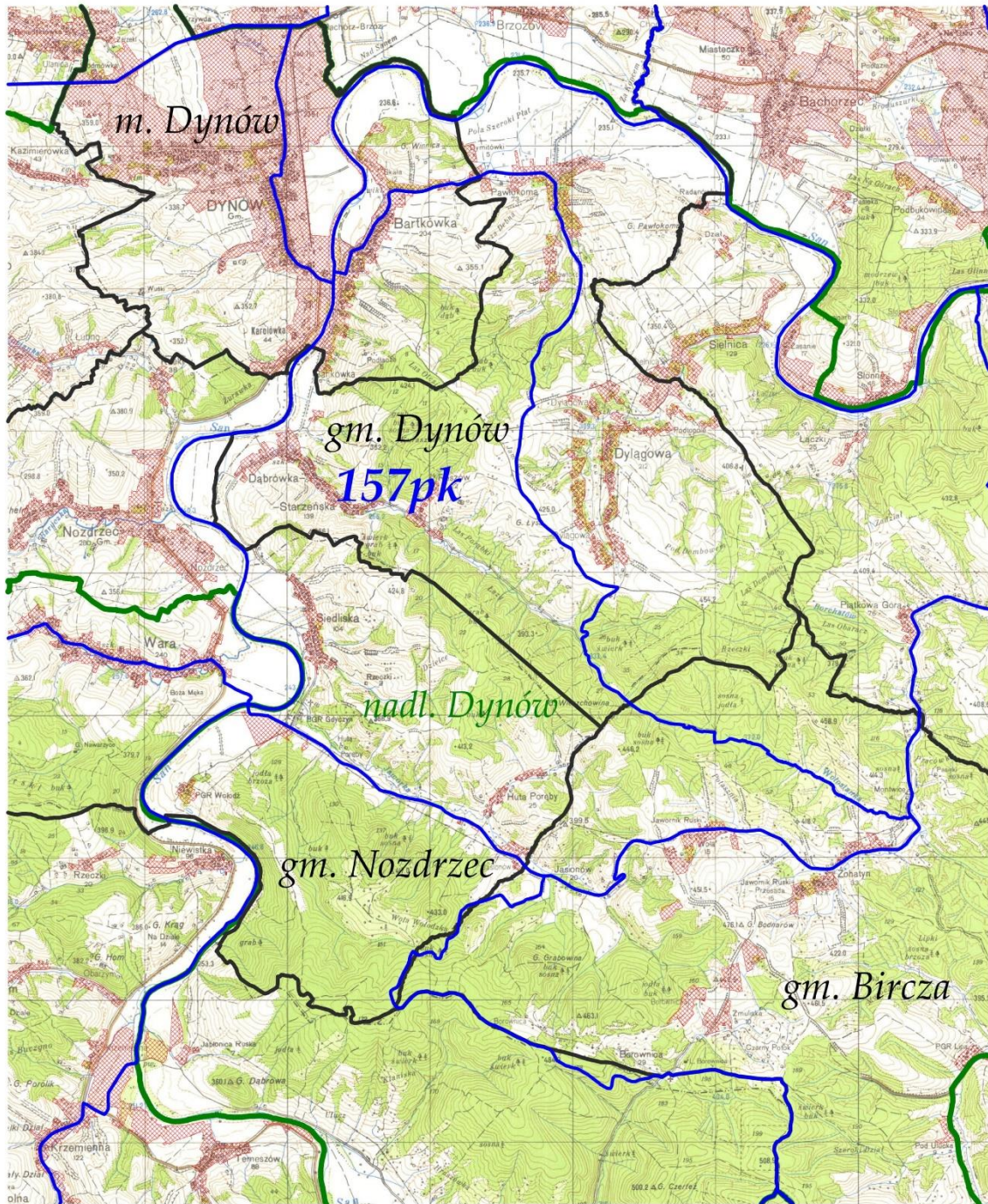
OBWÓD ŁOWIECKI nr 156pk

Skala 1:50000



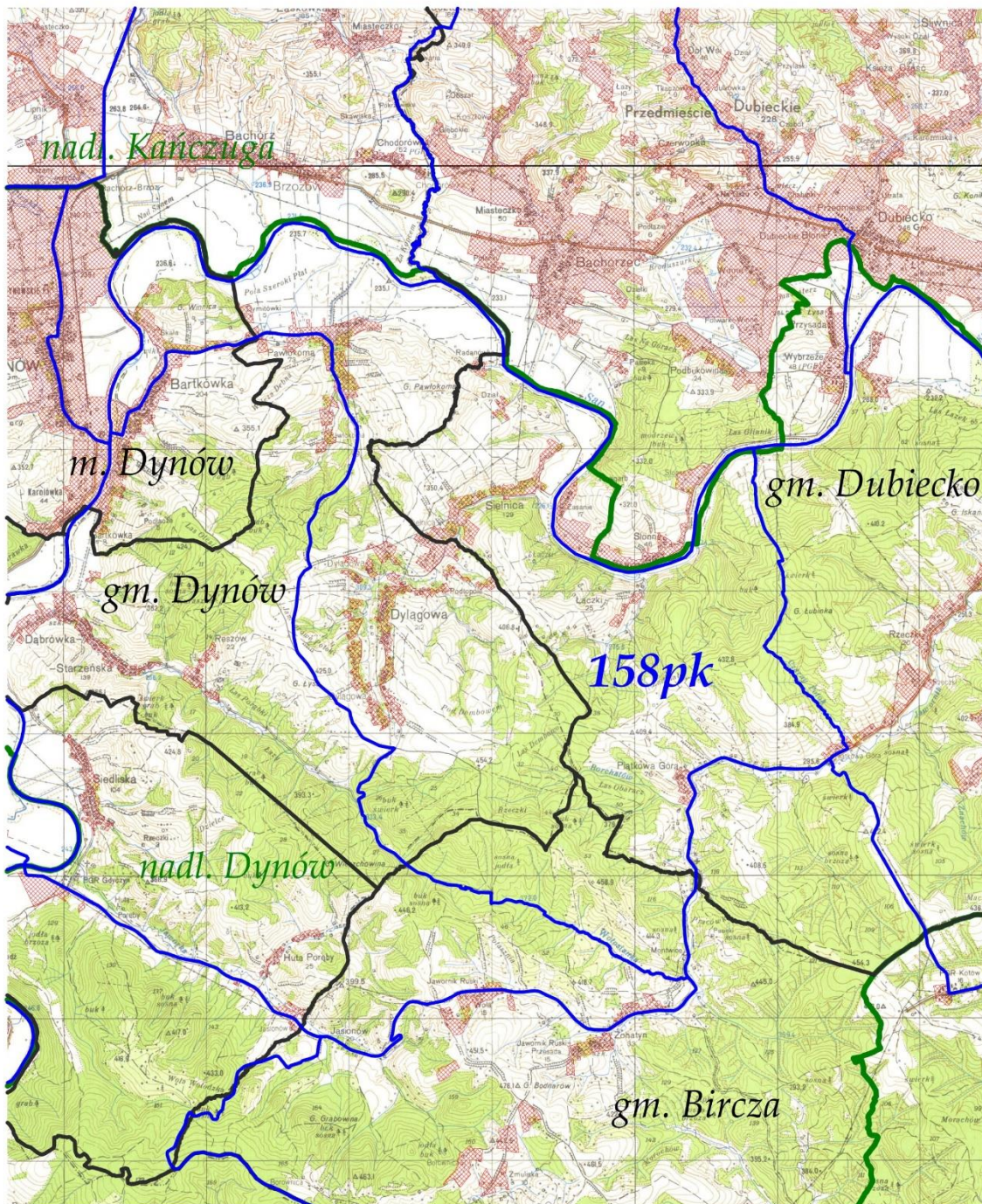
LEGENDA:	
tereny wyłączone	
granica obwodu	
granica gminy	
granica nadleśnictwa	
nr obwodu	156pk
nazwa nadleśnictwa	nadl. Kańczuga, nadl. Brzozów, nadl. Dynów
nazwa gminy	m. Dynów, gm. Dynów, gm. Nozdrzec, gm. Domaradz

OBWÓD ŁOWIECKI nr 157pk
Skala 1:50000



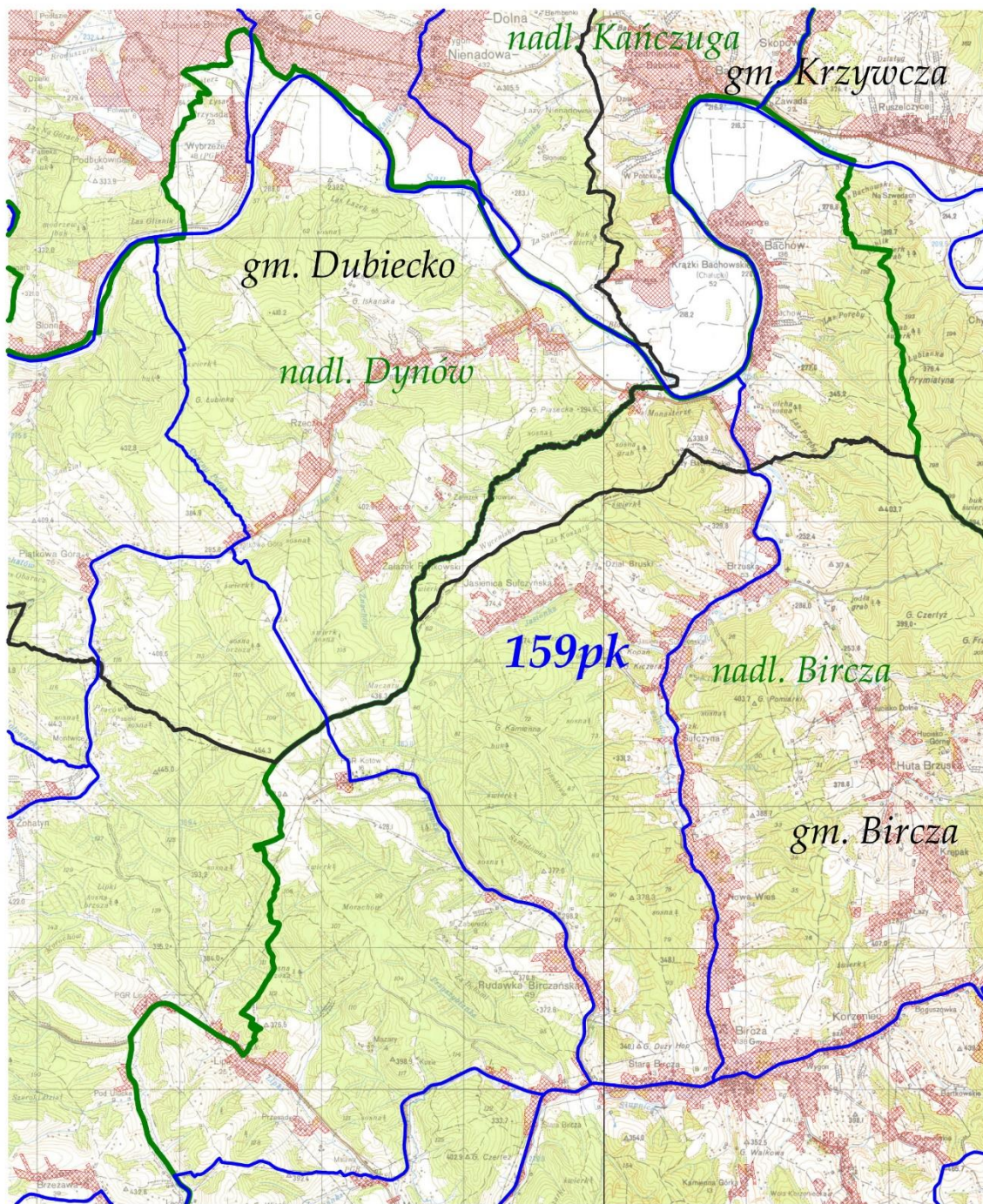
LEGENDA:	
tereny wylaczone	
granica obwodu	
granica gminy	
granica nadlesnictwa	
nr obwodu	157pk
nazwa nadlesnictwa	nadm. Dynów
nazwa gminy	m. Dynów, gm. Dynów, gm. Nozdrzec, gm. Bircza

OBWÓD ŁOWIECKI nr 158pk
Skala 1:50000



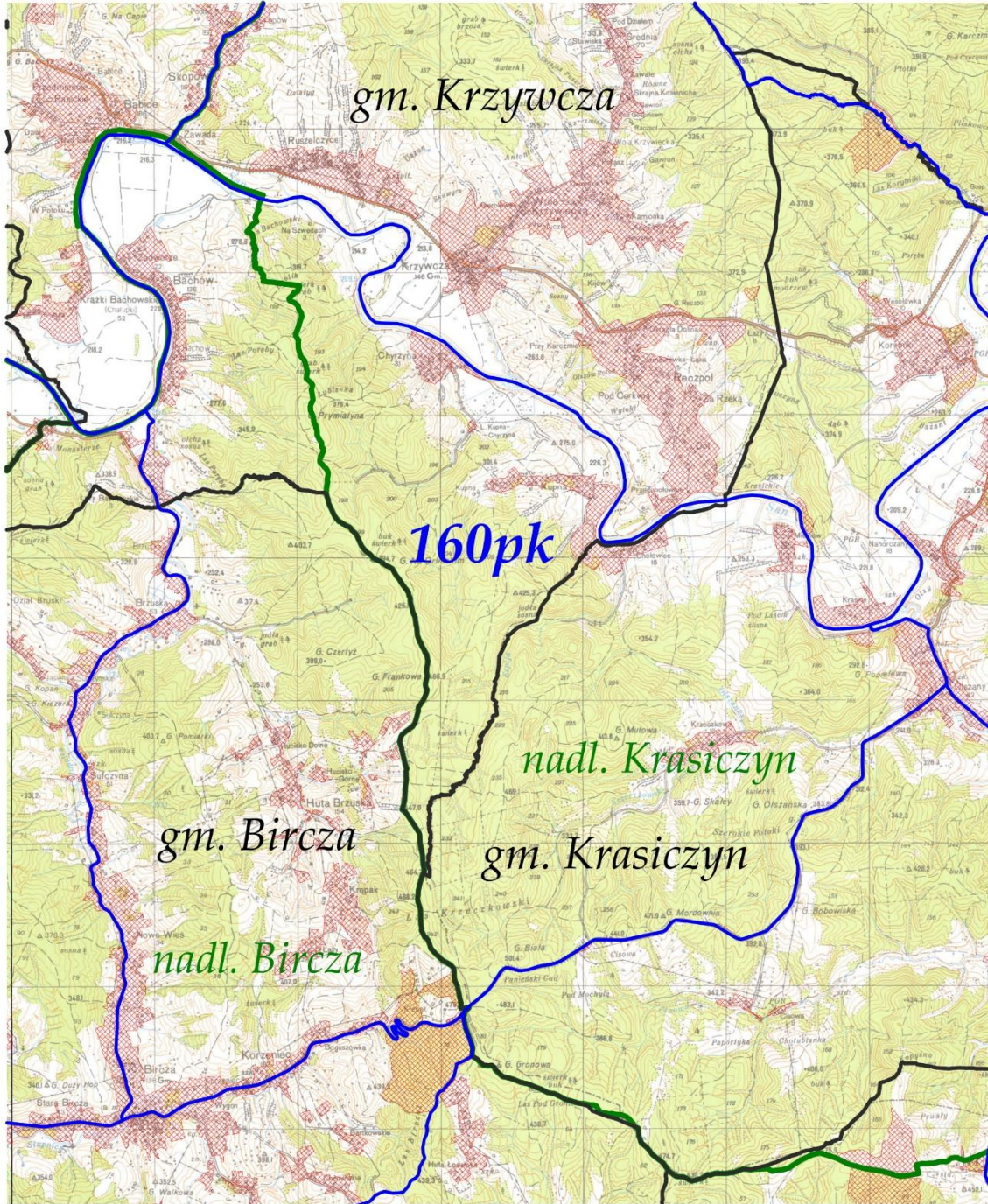
LEGENDA:	
tereny wyłączone	
granica obwodu	
granica gminy	
granica nadleśnictwa	
nr obwodu	158pk
nazwa nadleśnictwa	nadm. Kańczuga, nadm. Dynów
nazwa gminy	gm. Dubiecko, m. Dynów, gm. Dynów, gm. Bircza

OBWÓD ŁOWIECKI nr 159pk
Skala 1:50000



LEGENDA:	
tereny wyłączone	
granica obwodu	
granica gminy	
granica nadleśnictwa	
nr obwodu	159pk
nazwa nadleśnictwa	nadl. Bircza, nadl. Dynów, nadl. Kańczuga
nazwa gminy	gm. Bircza gm. Dubiecko, gm. Krzywca

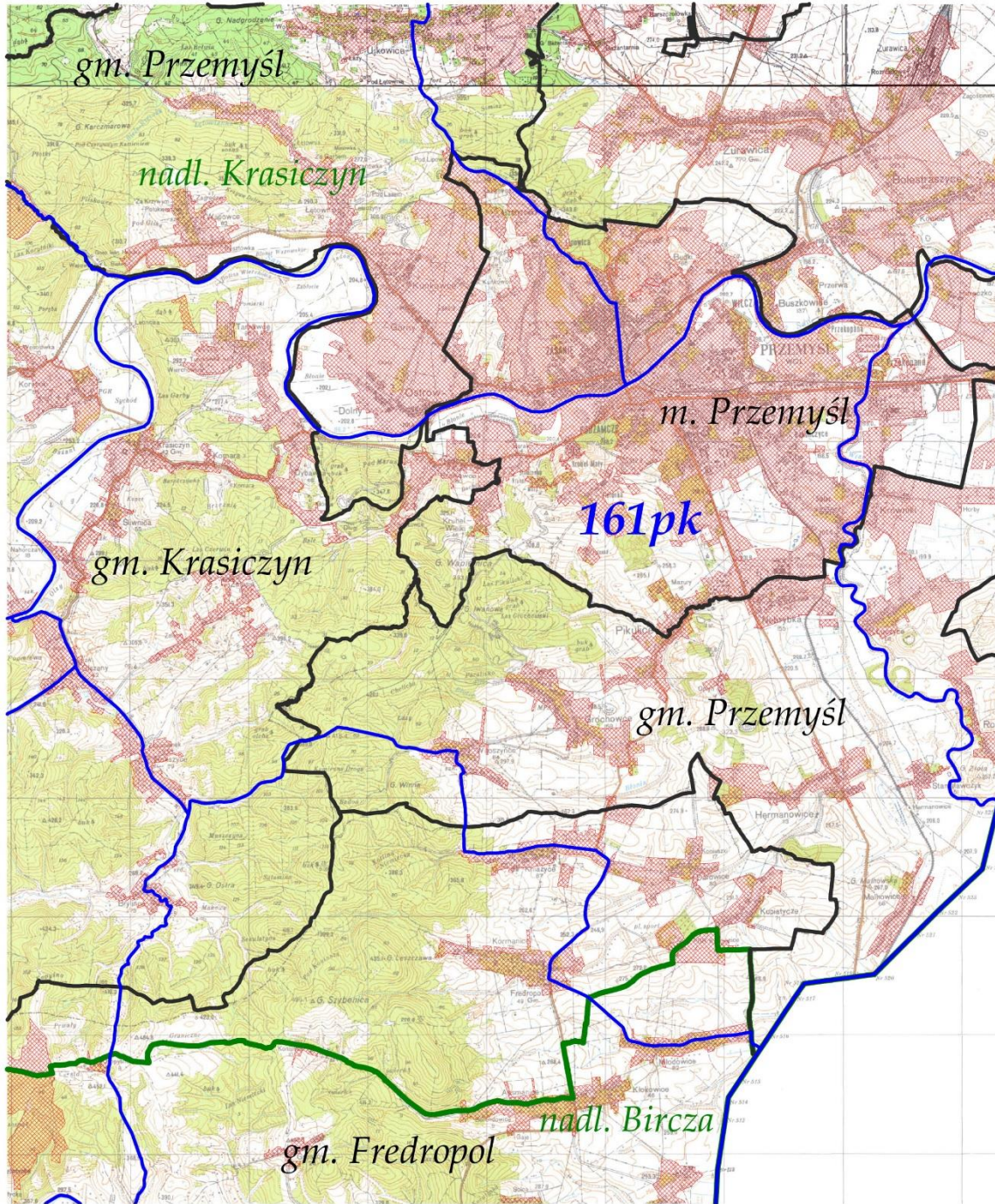
OBWÓD ŁOWIECKI nr 160pk
Skala 1:50000



LEGENDA:	
tereny wylaczone	
granica obwodu	
granica gminy	
granica nadleśnictwa	
nr obwodu	160pk
nazwa nadleśnictwa	nadl. Bircza, nadl. Krasiczyn
nazwa gminy	gm. Bircza, gm. Krasiczyn, gm. Krzywczyna

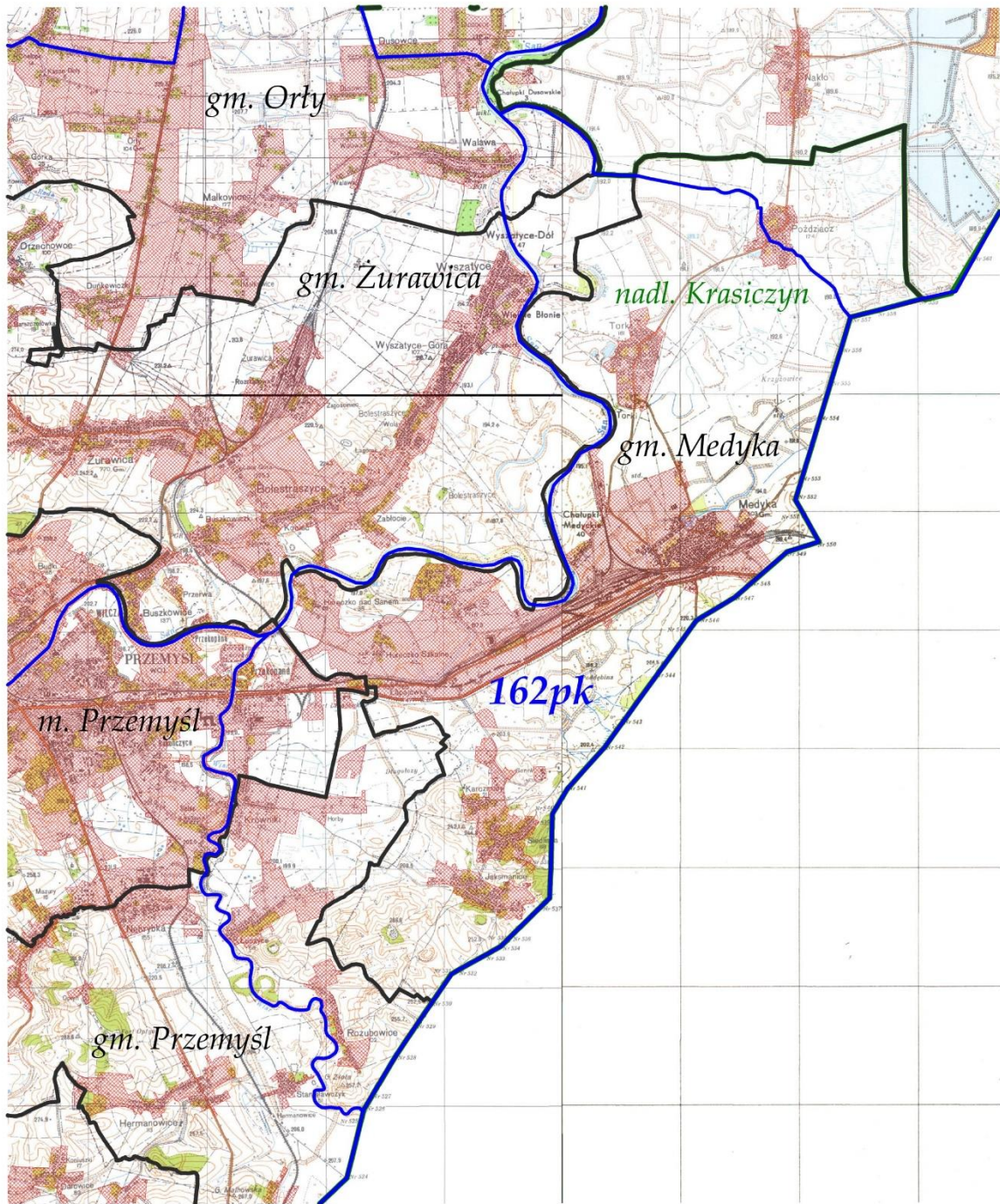
OBWÓD ŁOWIECKI nr 161pk

Skala 1:60000



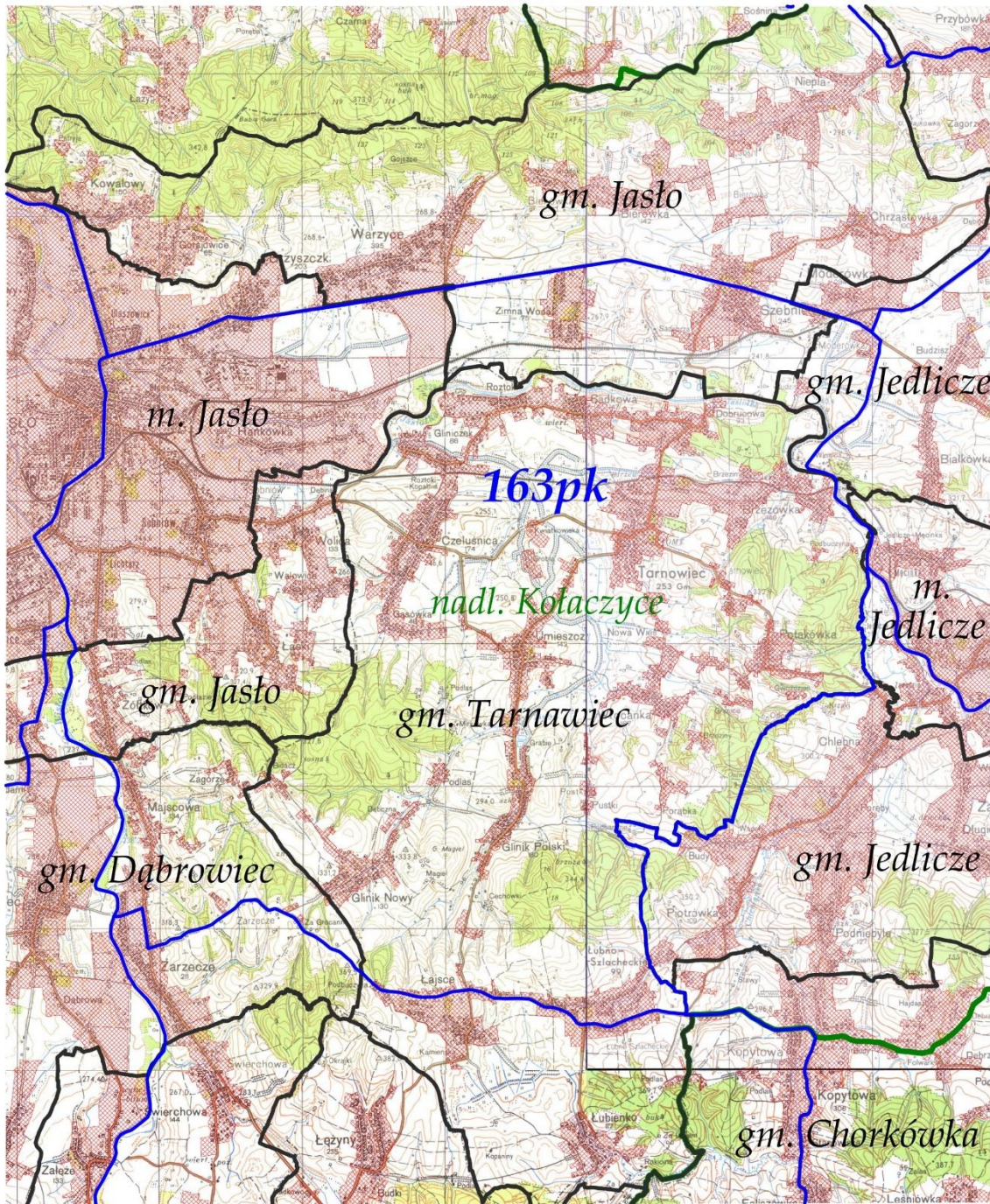
LEGENDA:	
tereny wyłączone	
granica obwodu	
granica gminy	
granica nadleśnictwa	
nr obwodu	161pk
nazwa nadleśnictwa	nadl. Bircza, nadl. Krasieczyn
nazwa gminy	gm. Fredropol, gm. Krasieczyn, gm. Przemyśl, m. Przemyśl

OBWÓD ŁOWIECKI nr 162pk
Skala 1:60000



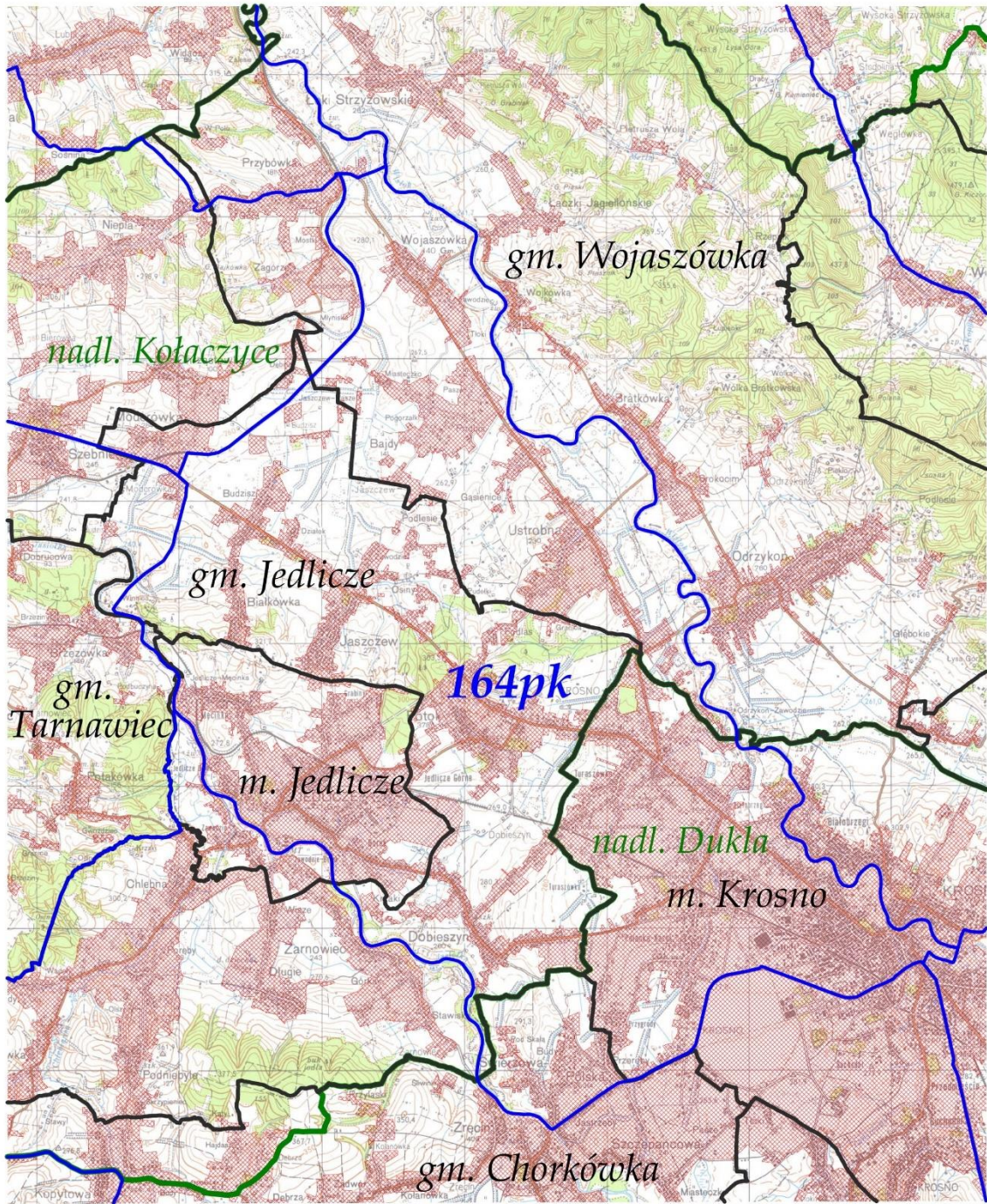
LEGENDA:	
tereny wyłączone	
granica obwodu	
granica gminy	
granica nadleśnictwa	
nr obwodu	162pk
nazwa nadleśnictwa	nadl. Krasiczyn
nazwa gminy	gm. Orły, gm. Żurawica, gm. Medyka, m. Przemysł, gm. Przemysł

OBWÓD ŁOWIECKI nr 163pk
Skala 1:50000



LEGENDA:	
tereny wylaczone	
granica obwodu	
granica gminy	
granica nadleśnictwa	
nr obwodu	163pk
nazwa nadleśnictwa	nadl. Kolańczyce
nazwa gminy	gm. Jasto, m. Jasto, gm. Jedlicze, m. Jedlicze, gm. Tarnawiec, gm. Dąbrowiec, gm. Chorkówka

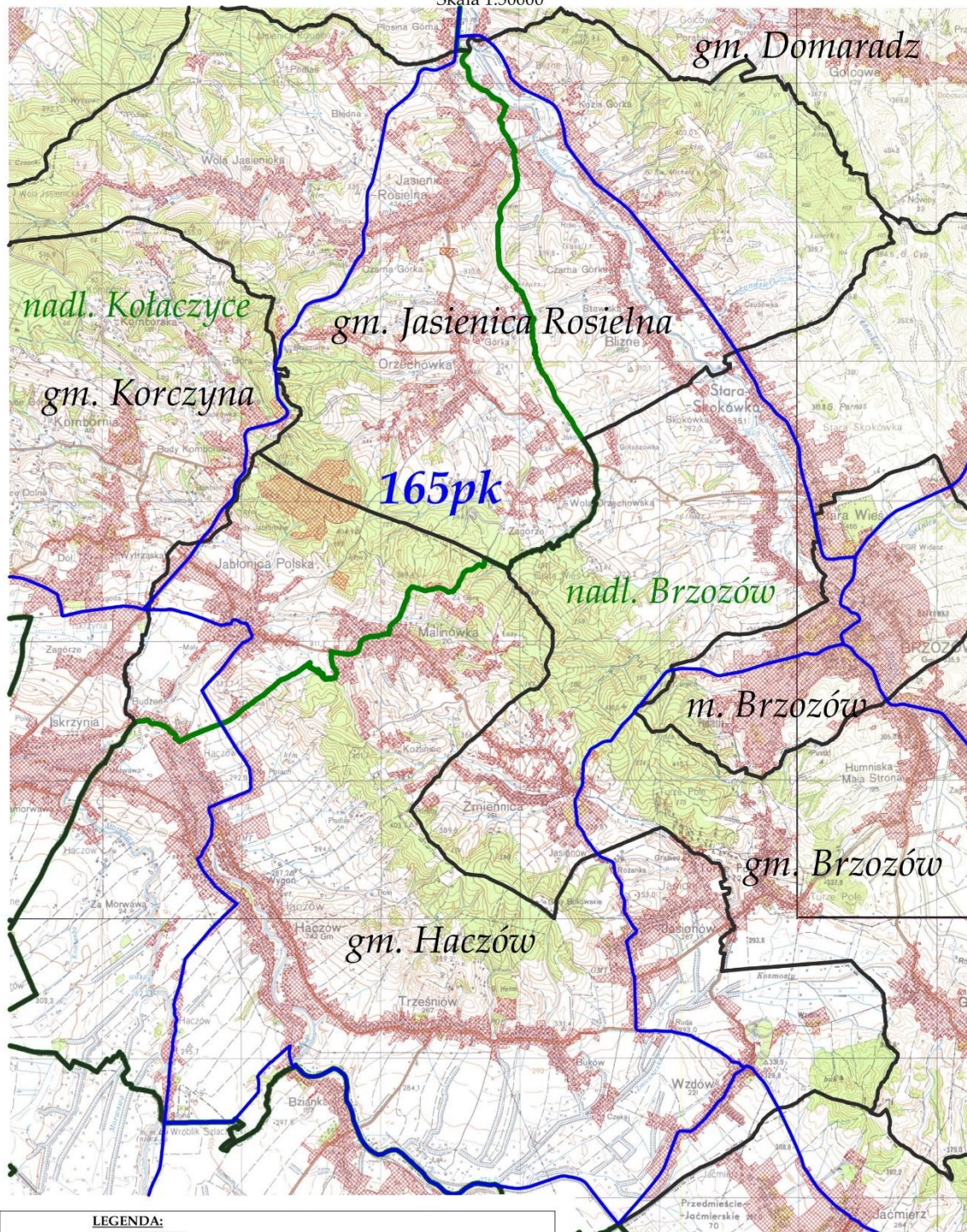
OBWÓD ŁOWIECKI nr 164pk
Skala 1:50000



LEGENDA:	
tereny wyłączone	
granica obwodu	
granica gminy	
granica nadleśnictwa	
nr obwodu	164pk
nazwa nadleśnictwa	nadl. Kołaczyce, nadl. Dukla
nazwa gminy	gm. Wojaszówka, gm. Jedlicze, gm. Tarnawiec, m. Jedlicze, m. Krosno, gm. Chorkówka

OBWÓD ŁOWIECKI nr 165pk

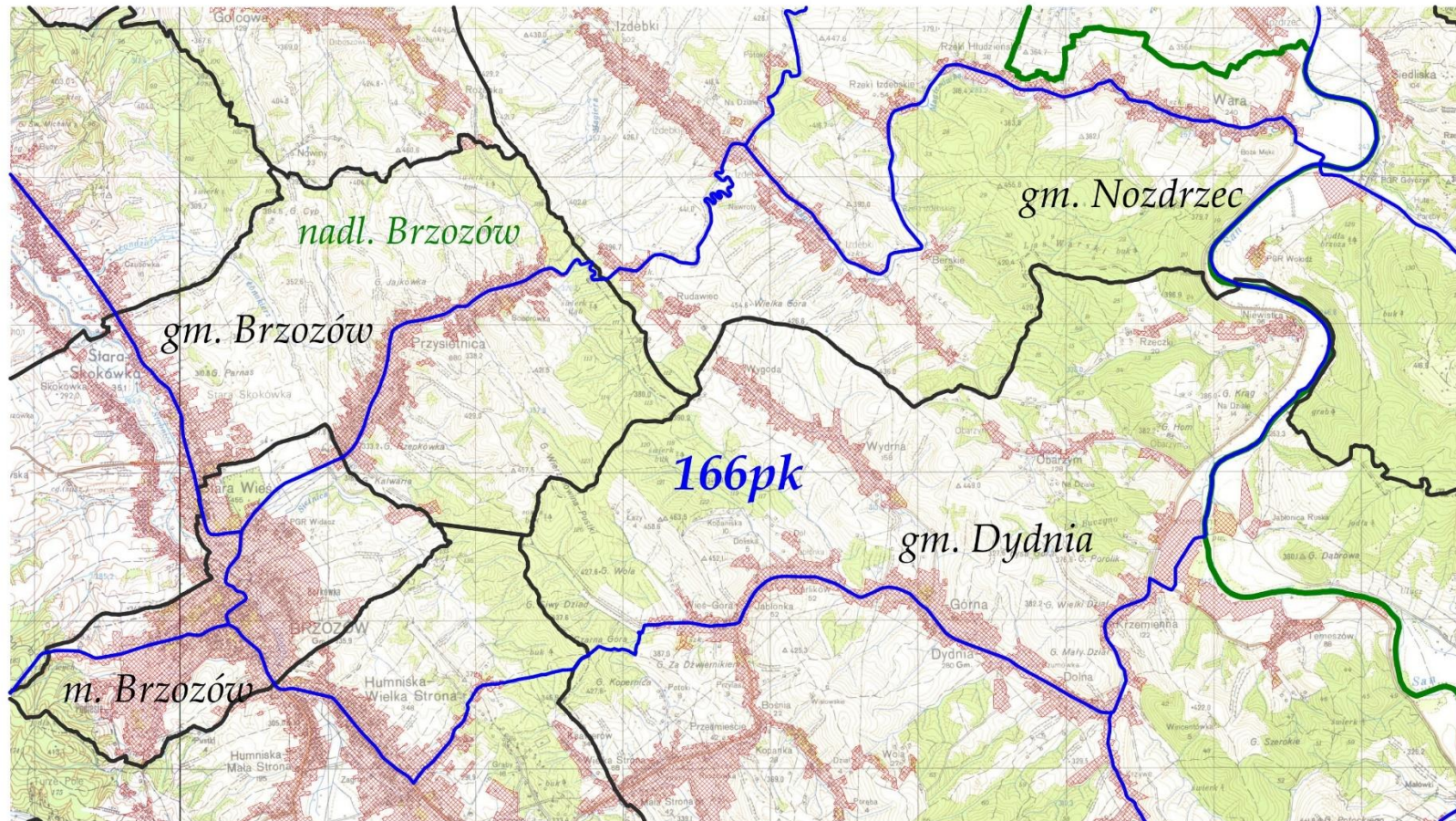
Skala 1:50000



LEGENDA:	
tereny wyłączone	
granica obwodu	
granica gminy	
granica nadleśnictwa	
nr obwodu	165pk
nazwa nadleśnictwa	nadl. Kolaczyce, nadl. Brzozów
nazwa gminy	gm. Domaradz, gm. Jasienica Rosielna, gm. Korczyzna, m. Brzozów, gm. Brzozów, gm. Haczów

OBWÓD ŁOWIECKI nr 166pk

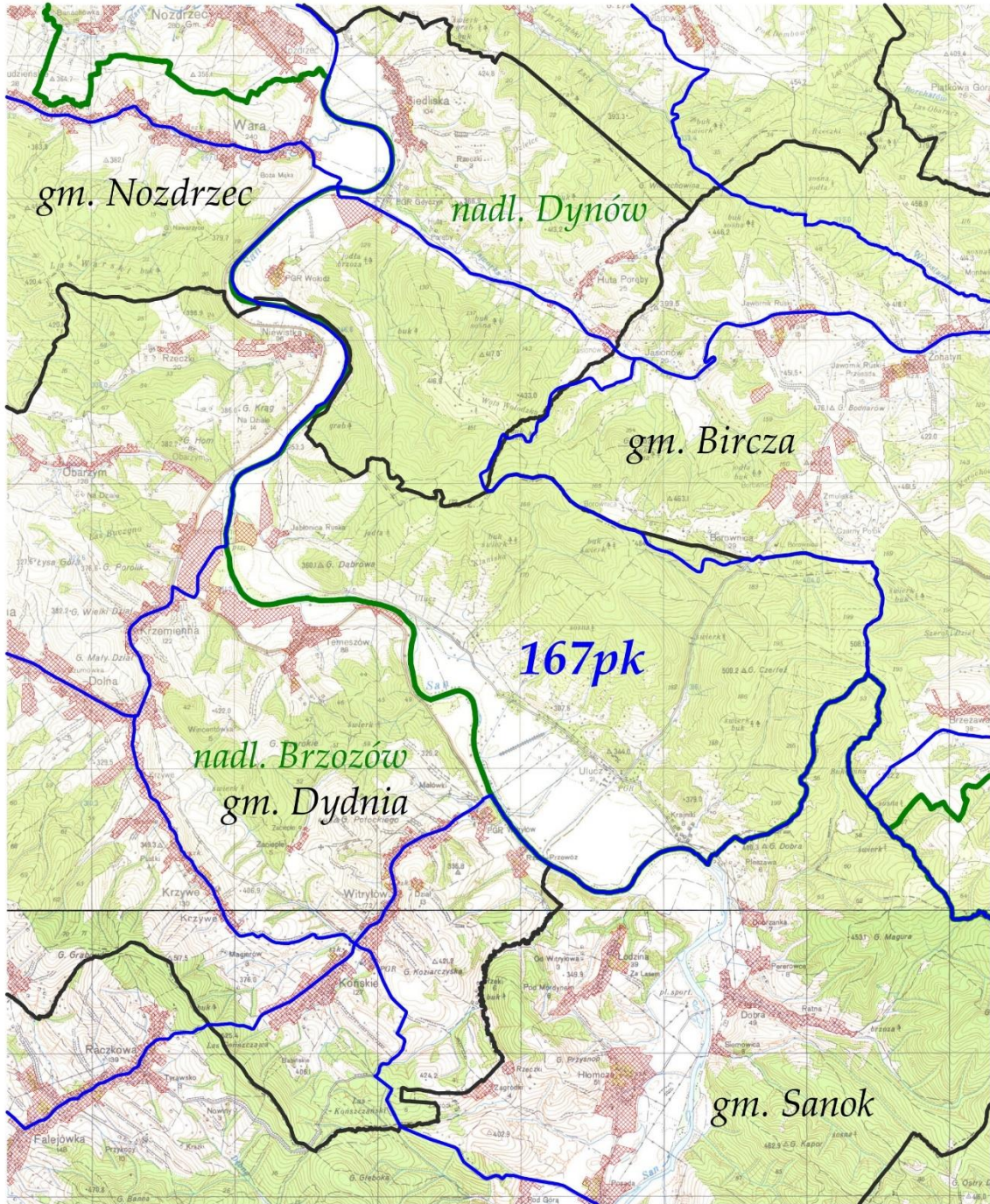
Skala 1:50000



LEGENDA:

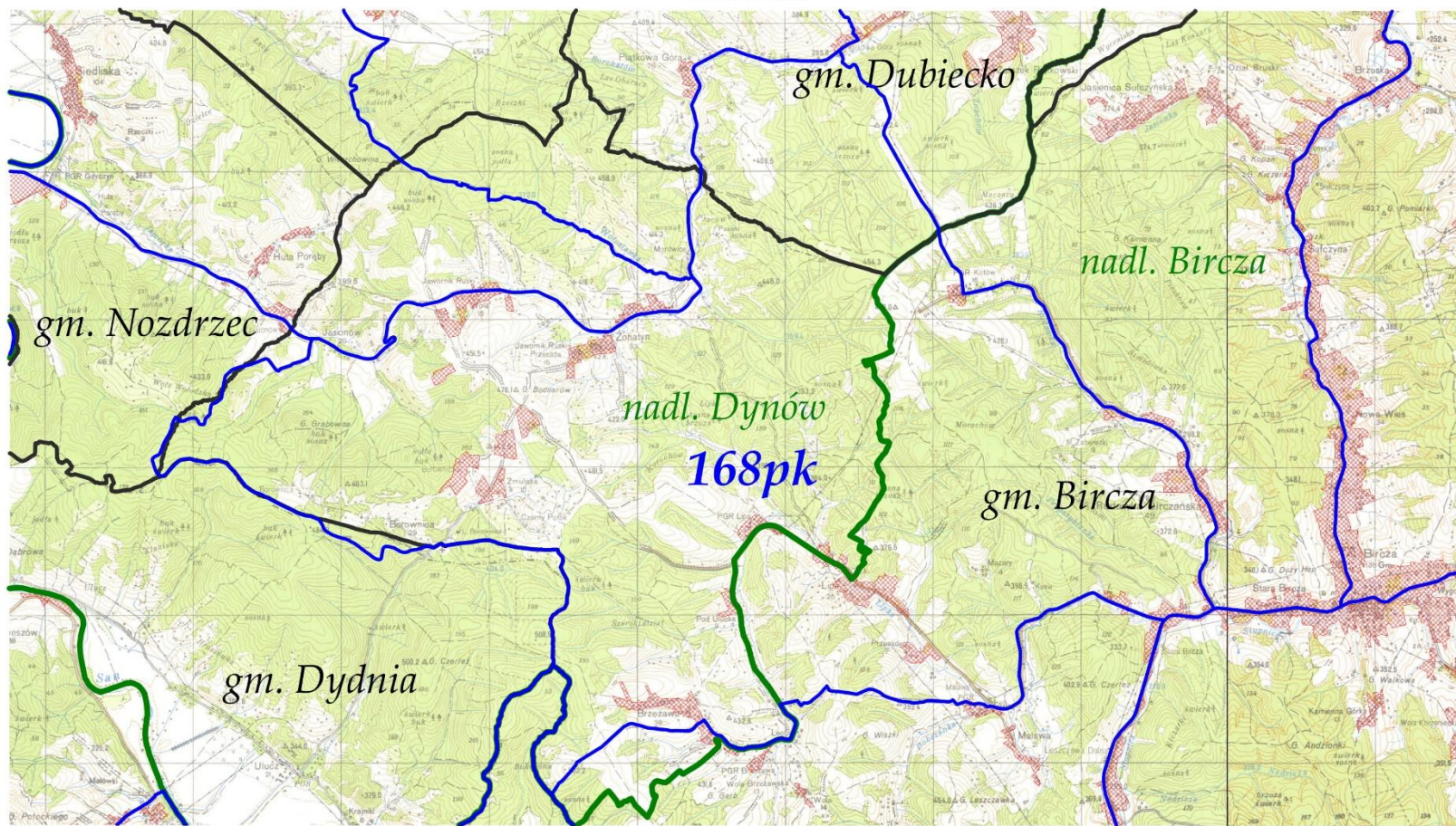
tereny wyłączone	
granica obwodu	
granica gminy	
granica nadleśnictwa	
nr obwodu	166pk
nazwa nadleśnictwa	nadl. Brzozów
nazwa gminy	gm. Nozdrzec, gm. Brzozów, gm. Dydnia, m. Brzozów

OBWÓD ŁOWIECKI nr 167pk
Skala 1:50000



LEGENDA:	
tereny wyłączone	
granica obwodu	
granica gminy	
granica nadleśnictwa	
nr obwodu	167pk
nazwa nadleśnictwa	nadl. Dynów, nadl. Brzozów
nazwa gminy	gm. Nozdrzec, gm. Bircza, gm. Dydnia, gm. Sanok

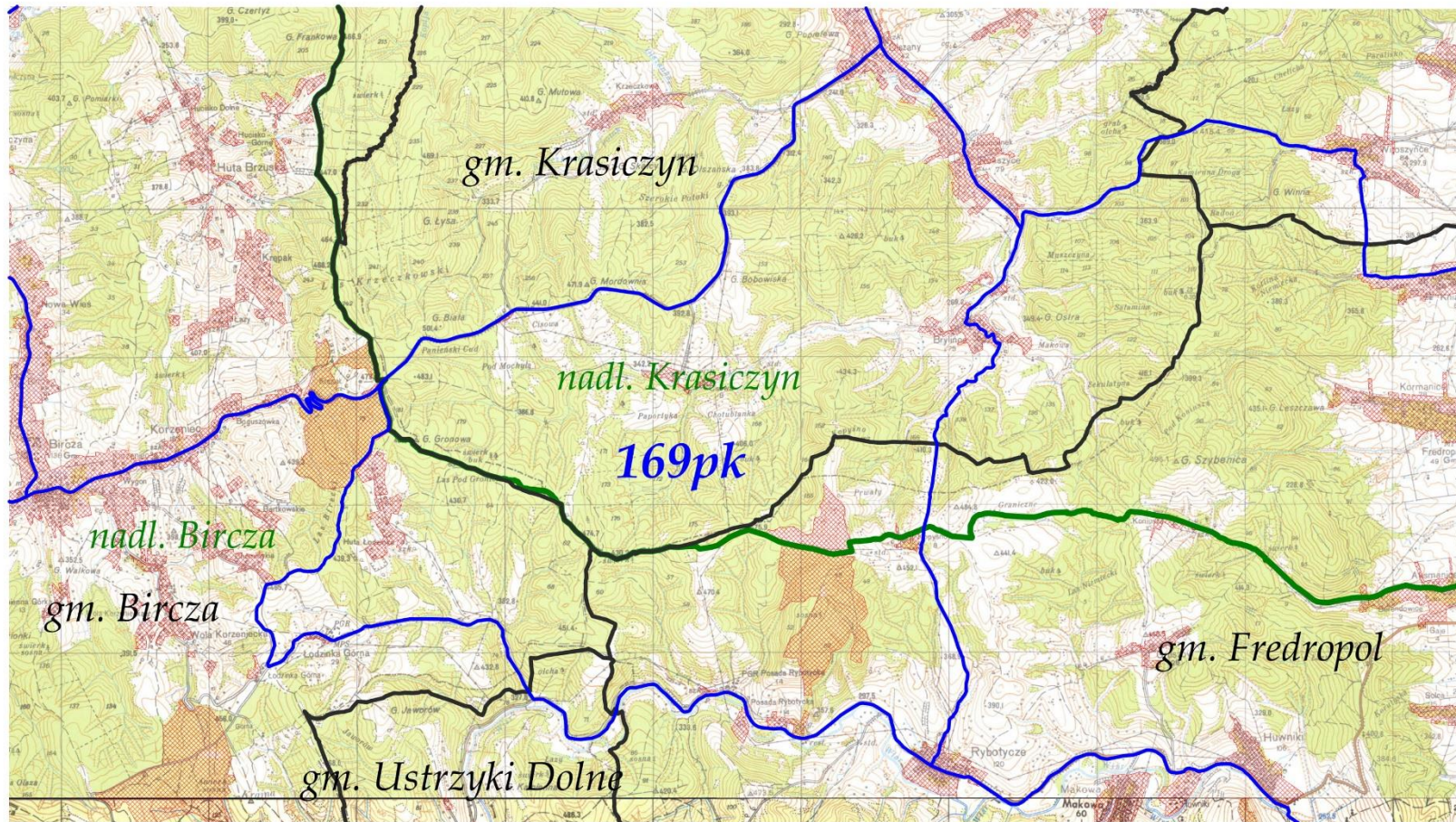
OBWÓD ŁOWIECKI nr 168pk
Skala 1:50000



LEGENDA:	
tereny wylaczone	
granica obwodu	
granica gminy	
granica nadleśnictwa nr obwodu	
nazwa nadleśnictwa	<i>nadl. Bircza, nadl. Dynów</i>
nazwa gminy	<i>gm. Bircza, gm. Dubiecko, gm. Dydnia, gm. Nozdrzec</i>

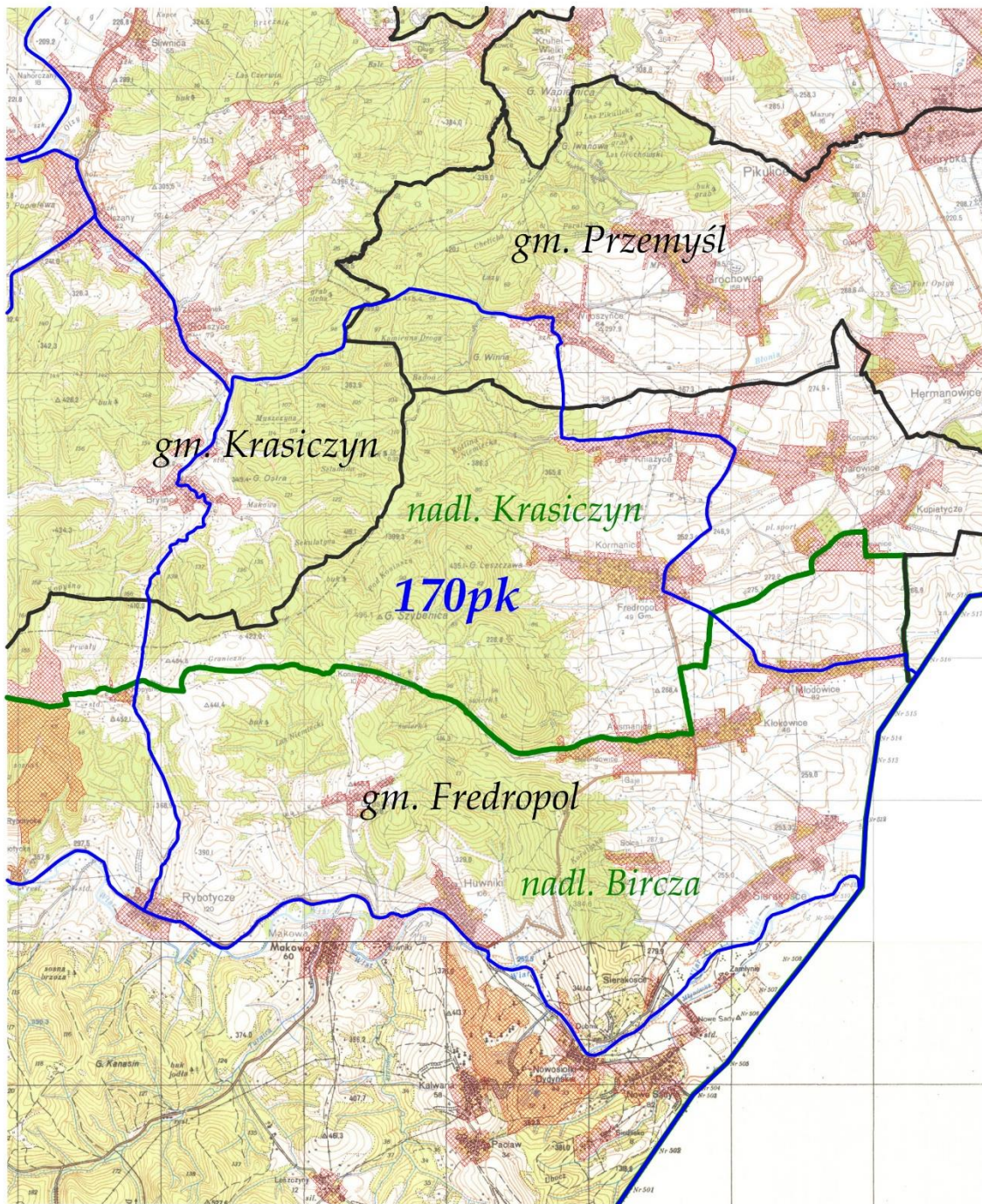
OBWÓD ŁOWIECKI nr 169pk

Skala 1:50000



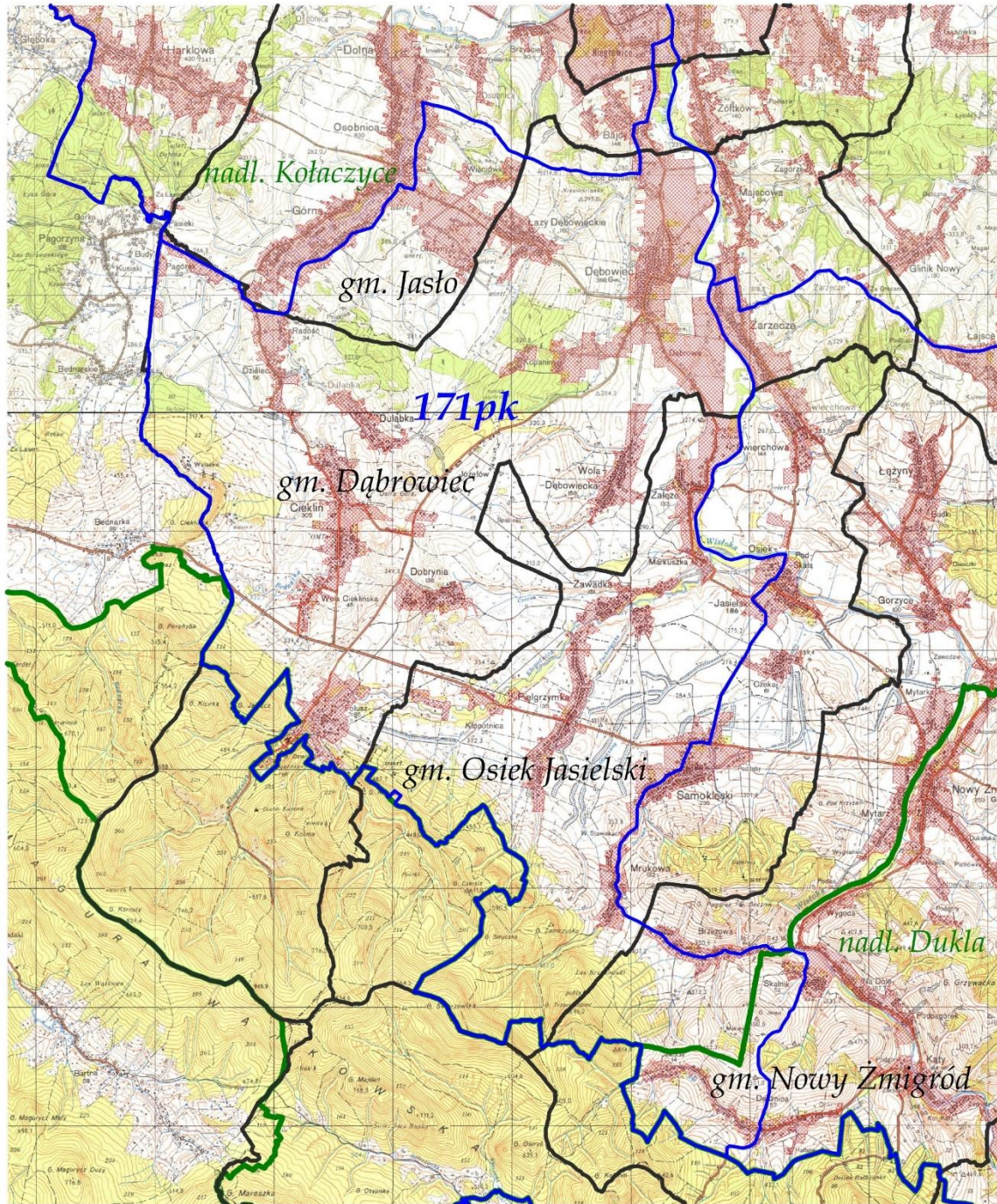
LEGENDA:	
tereny wyłączone	
granica obwodu	
granica gminy	
granica nadleśnictwa	
nr obwodu	169pk
nazwa nadleśnictwa	nadl. Bircza, nadl. Krasiczyn
nazwa gminy	gm. Bircza gm. Fredropol, gm. Krasiczyn, gm. Ustrzyki Dolne

OBWÓD ŁOWIECKI nr 170pk
Skala 1:50000



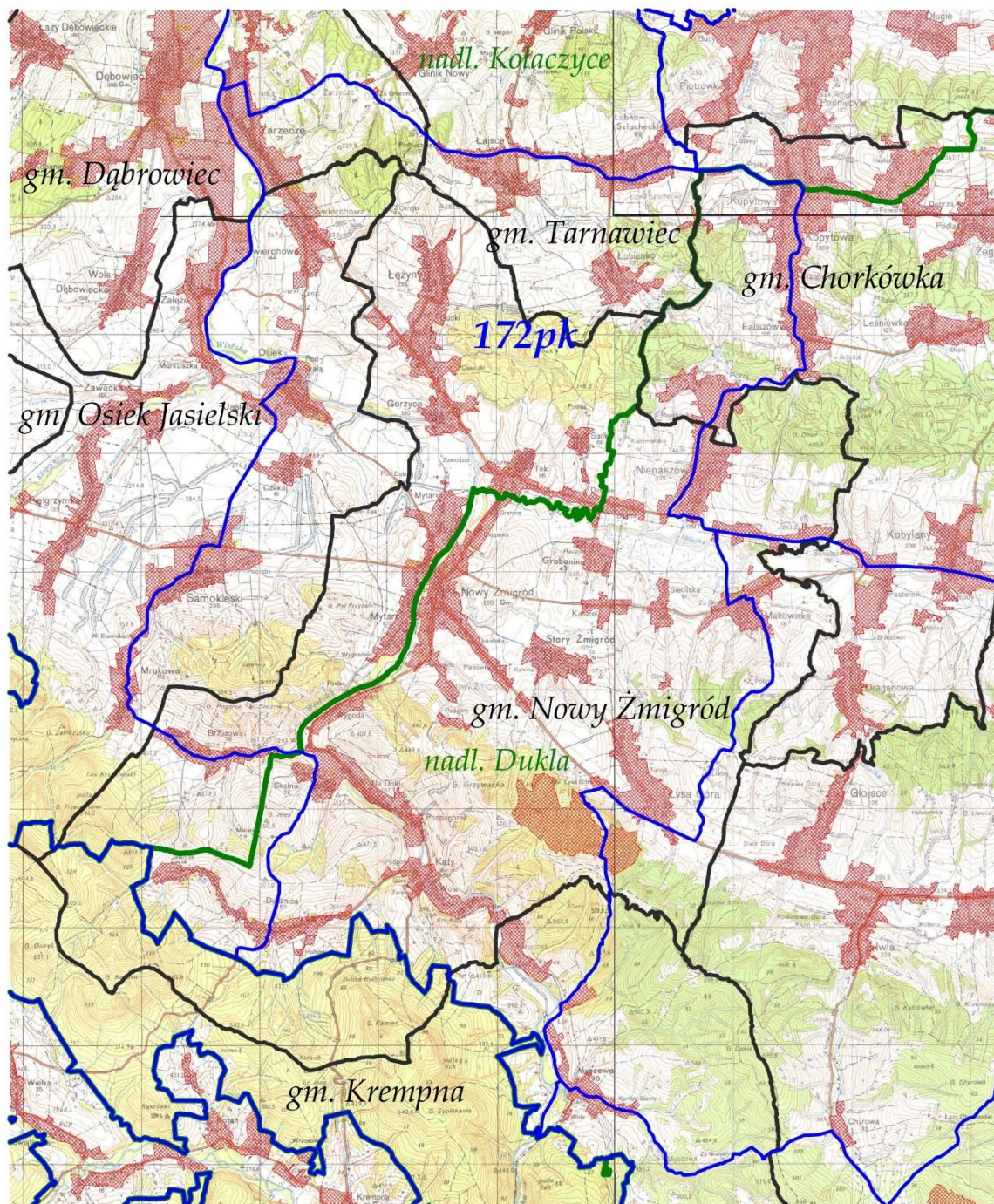
LEGENDA:	
tereny wyłączone	
granica obwodu	
granica gminy	
granica nadleśnictwa	
nr obwodu	170pk
nazwa nadleśnictwa	nadm. Bircza, nadm. Krasiczyn
nazwa gminy	gm. Fredropol, gm. Krasiczyn, gm. Przemyśl

OBWÓD ŁOWIECKI nr 171pk
Skala 1:60000



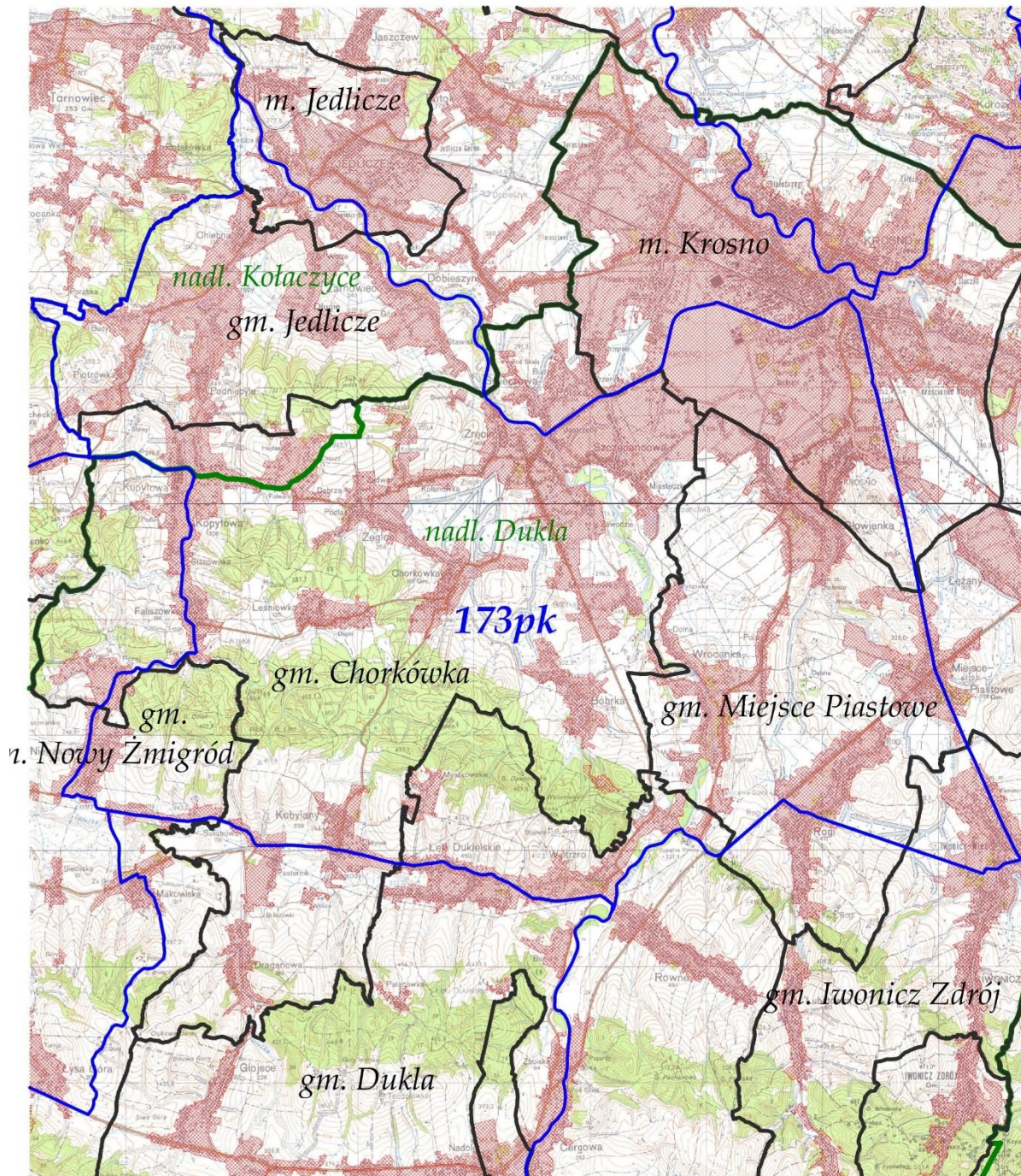
LEGENDA:	
tereny wyłączone	
granica obwodu	
granica gminy	
granica nadleśnictwa	
nr obwodu	171pk
nazwa nadleśnictwa	nadl. Kołaczyce, nadl. Dukla
nazwa gminy	gm. Jasło, gm. Dąbrowiec, gm. Osiek Jasielski, gm. Nowy Żmigród

OBWÓD ŁOWIECKI nr 172pk
Skala 1:60000



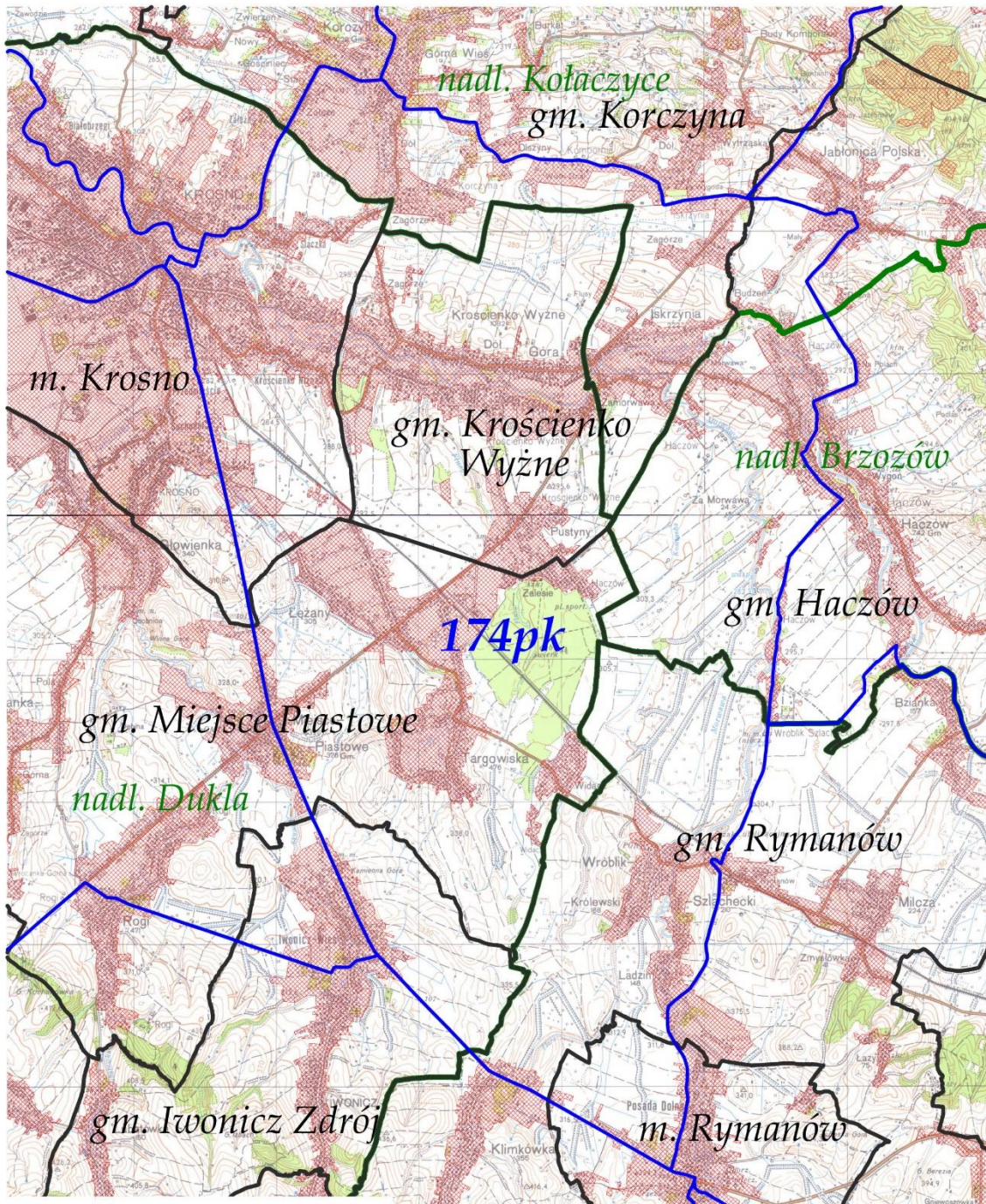
LEGENDA:	
tereny wyłączone	
granica obwodu	
granica gminy	
granica nadleśnictwa	
nr obwodu	172pk
nazwa nadleśnictwa	nadleś. Kotaczyce, nadleś. Dukla
nazwa gminy	gm. Dąbrowiec, gm. Tarnawiec, gm. Chorkówka, gm. Osiek Jasielski, gm. Nowy Żmigród, gm. Krempna

OBWÓD ŁOWIECKI nr 173pk
Skala 1:60000



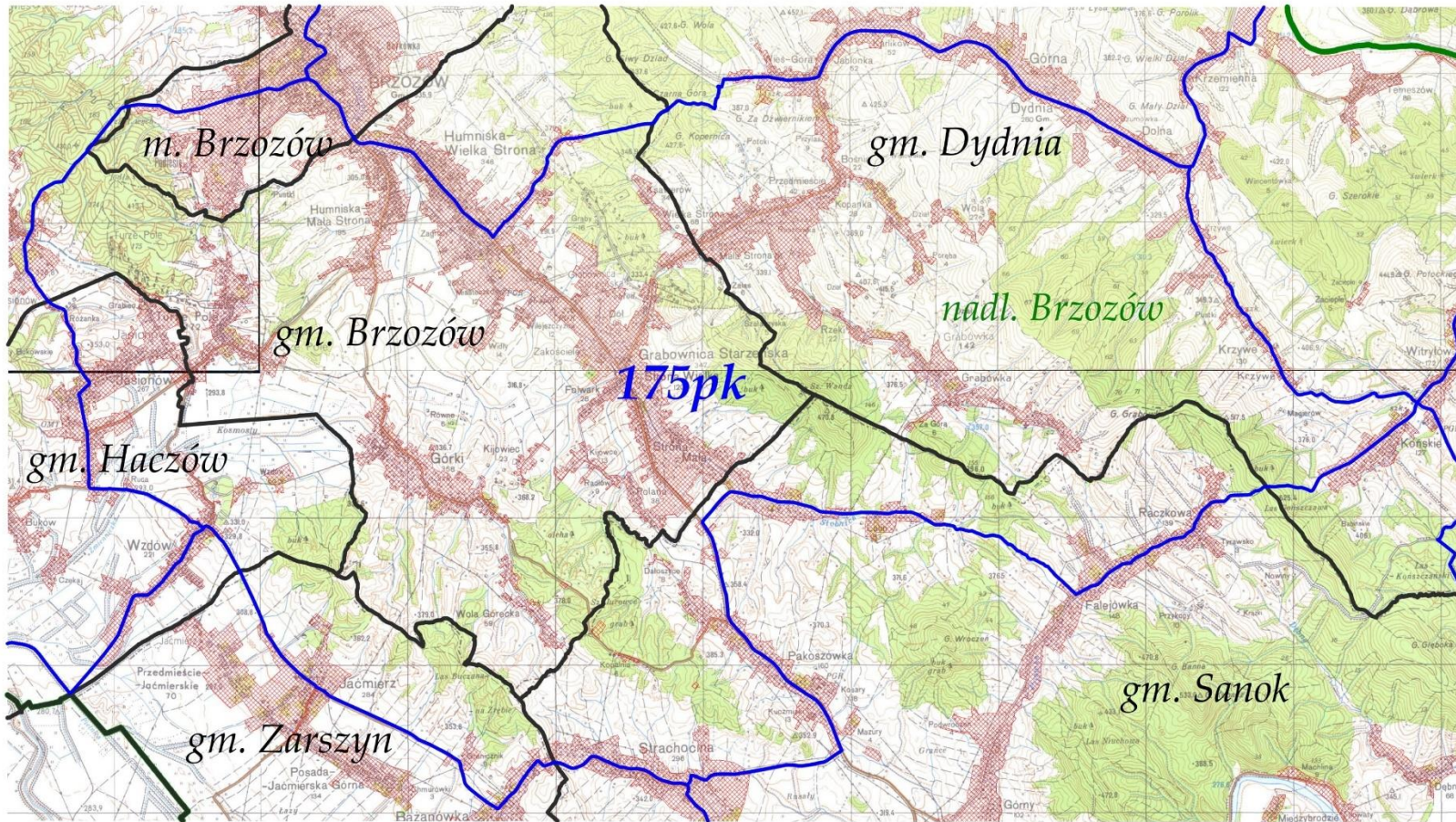
LEGENDA:	
tereny wyłączone	
granica obwodu	
granica gminy	
granica nadleśnictwa	
nr obwodu	173pk
nazwa nadleśnictwa	nadm. Kołaczyce, nadm. Dukla
nazwa gminy	m. Jedlicze, m. Krosno, gm. Jedlicze, gm. Chorkówka, gm. Miejsce Piastowe, gm. Nowy Żmigród, gm. Iwonicz Zdrój, gm. Dukla

OBWÓD ŁOWIECKI nr 174pk
Skala 1:50000



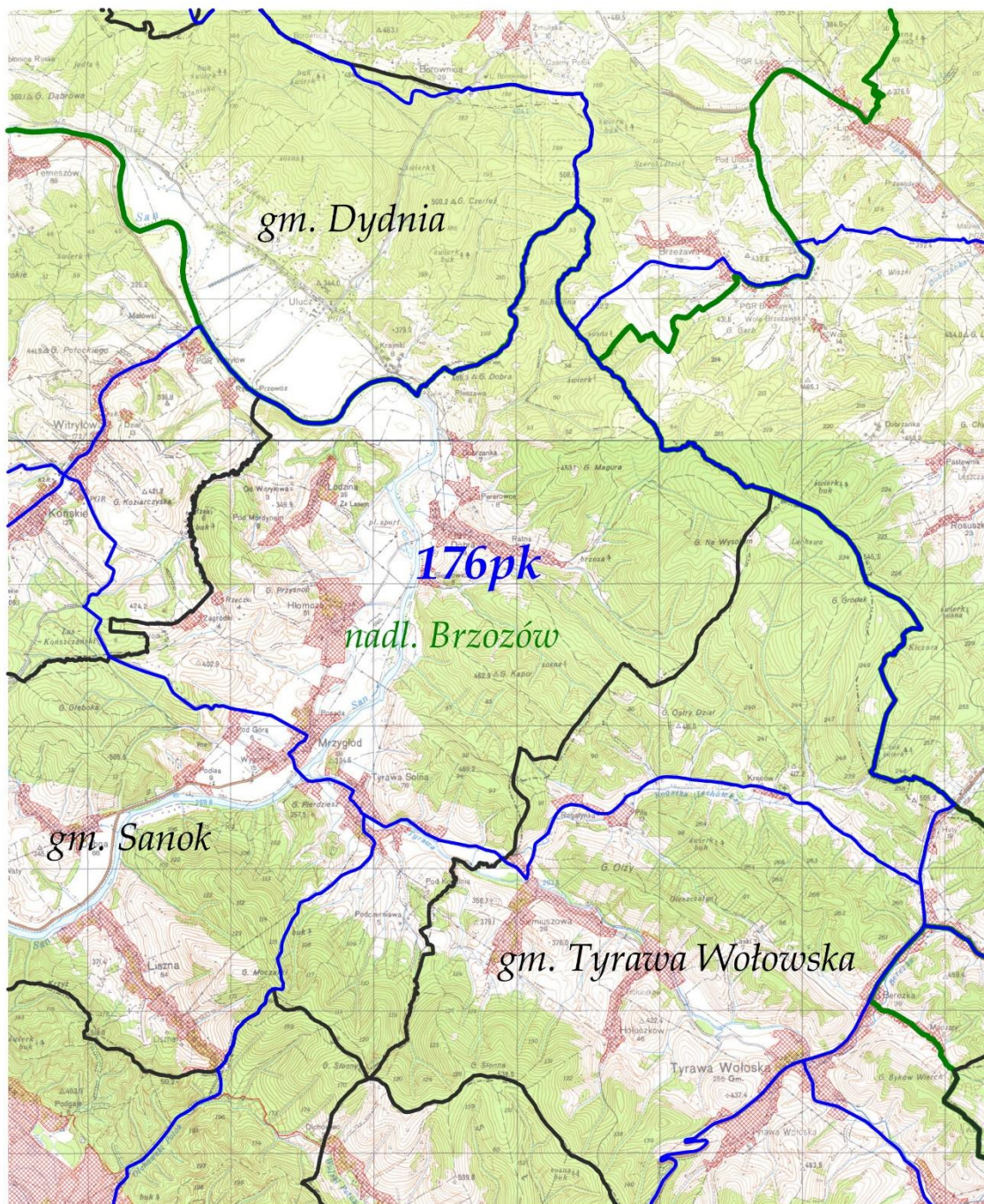
LEGENDA:	
tereny wyłączone	
granica obwodu	
granica gminy	
granica nadleśnictwa	
nr obwodu	174pk
nazwa nadleśnictwa	nadl. Brzozów, nadl. Dukla, nadl. Kołaczyce
nazwa gminy	gm. Haczów, gm. Iwonicz Zdrój, gm. Korczyn, m. Krosno, gm. Krosno Wyżne, gm. Miejsce Piastowe, gm. Rymanów, m. Rymanów

OBWÓD ŁOWIECKI nr 175pk
Skala 1:50000



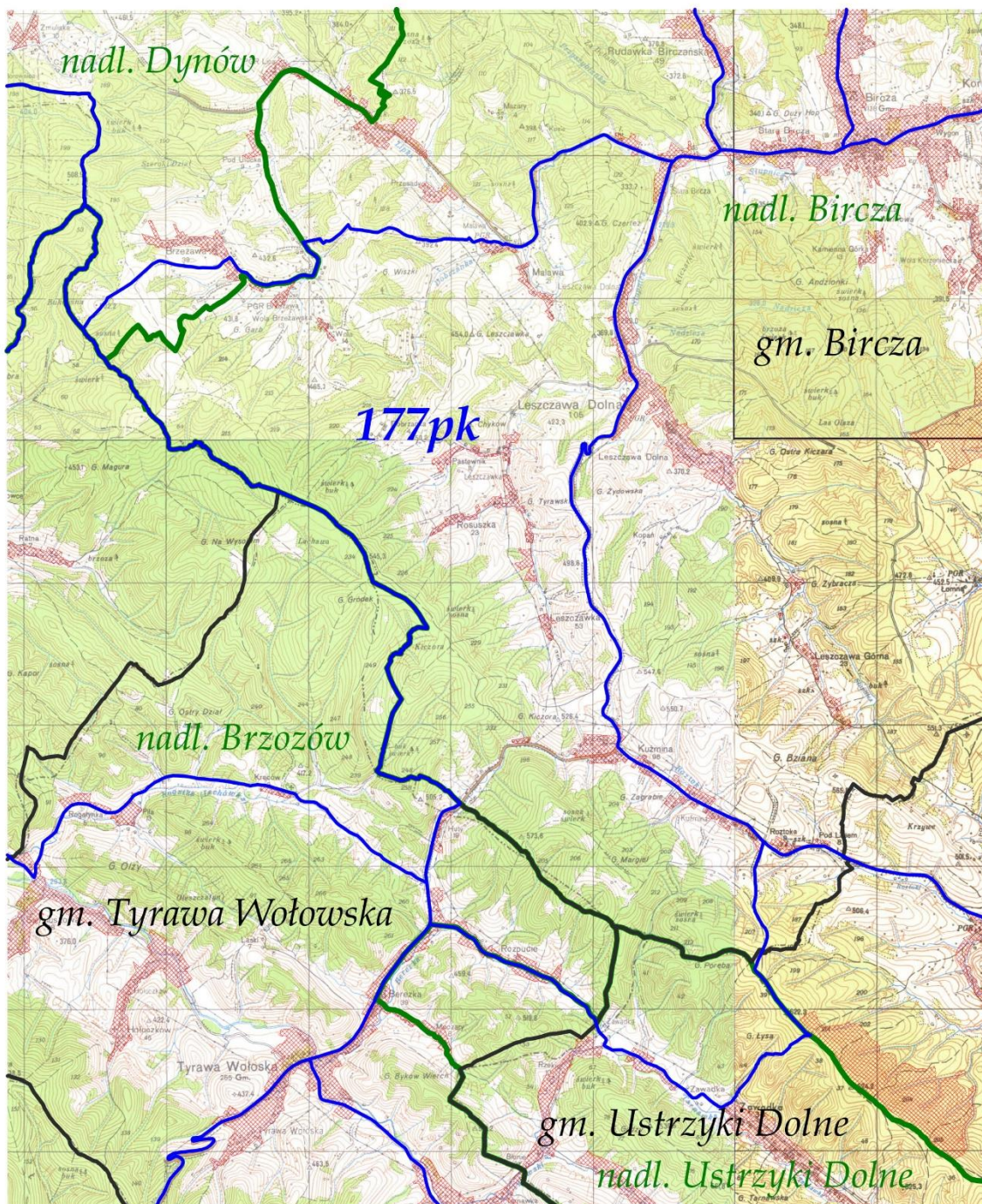
LEGENDA:	
tereny wylączone	
granica obwodu	
granica gminy	
granica nadleśnictwa	
nr obwodu	175pk
nazwa nadleśnictwa	nadl. Brzozów
nazwa gminy	m. Brzozów, gm. Dydnia, gm. Brzozów, gm. Haczów, gm. Sanok, gm. Zarszyn

OBWÓD ŁOWIECKI nr 176pk
Skala 1:50000



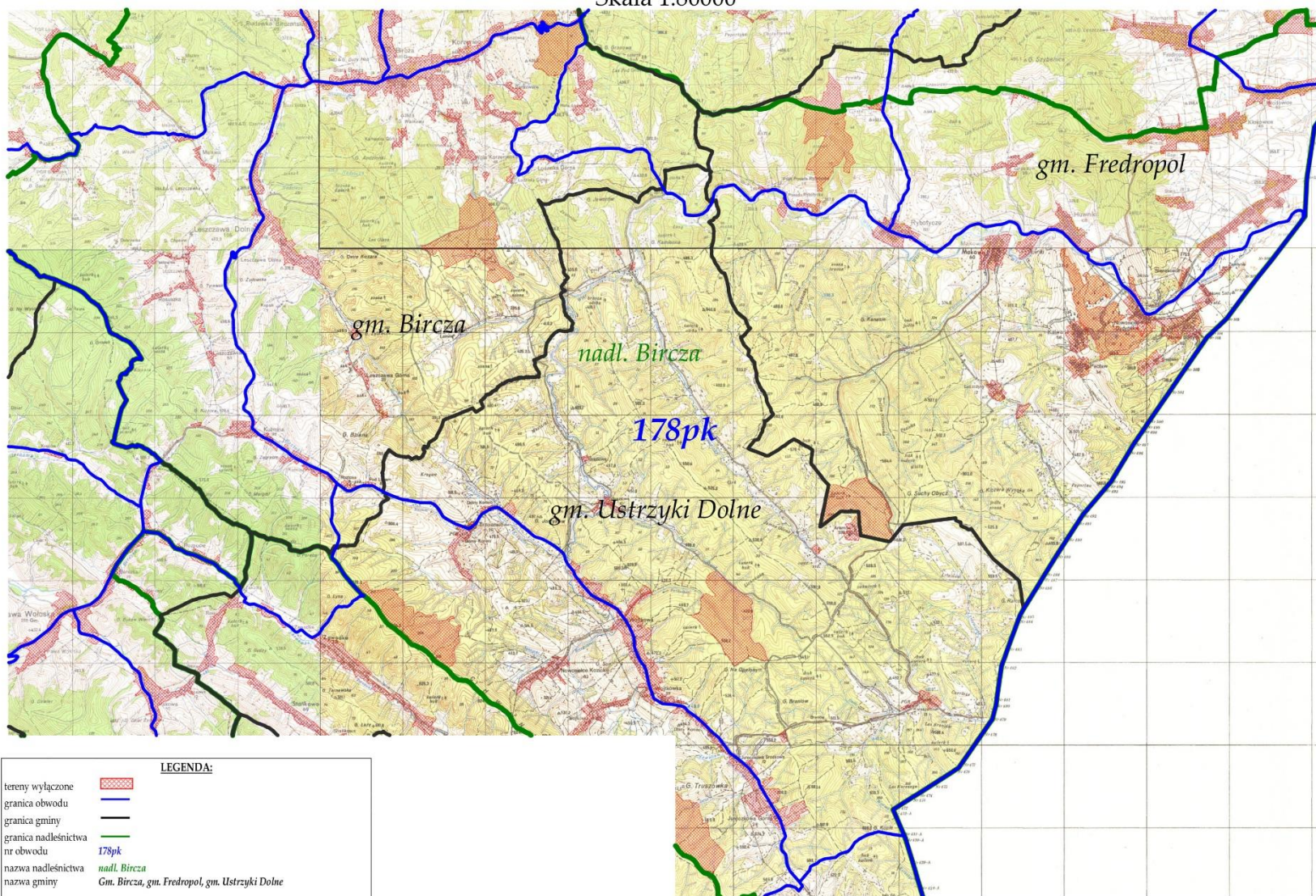
LEGENDA:	
tereny wyłączone	
granica obwodu	
granica gminy	
granica nadleśnictwa	
nr obwodu	176pk
nazwa nadleśnictwa	nadl. Brzozów
nazwa gminy	gm. Dydnia, gm. Sanok, gm. Tyrawa Wotowska

OBWÓD ŁOWIECKI nr 177pk
Skala 1:50000

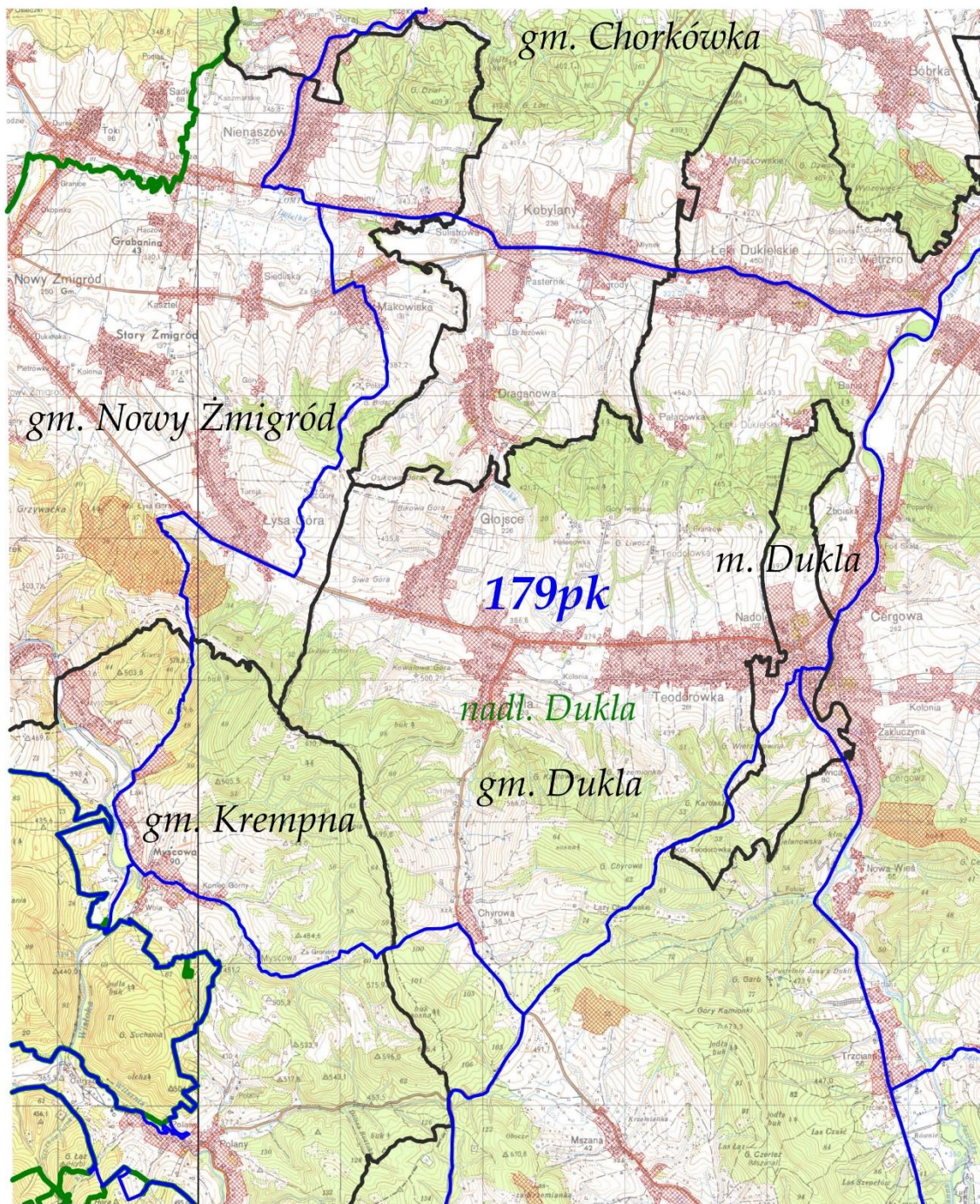


LEGENDA:	
tereny wyłączone	
granica obwodu	
granica gminy	
granica nadleśnictwa	
nr obwodu	177pk
nazwa nadleśnictwa	nadm. Bircza, nadm. Brzozów, nadm. Dynów, nadm. Ustrzyki Dolne
nazwa gminy	gm. Bircza, gm. Tyrawa Wołowska, gm. Ustrzyki Dolne

OBWÓD ŁOWIECKI nr 178pk
Skala 1:80000

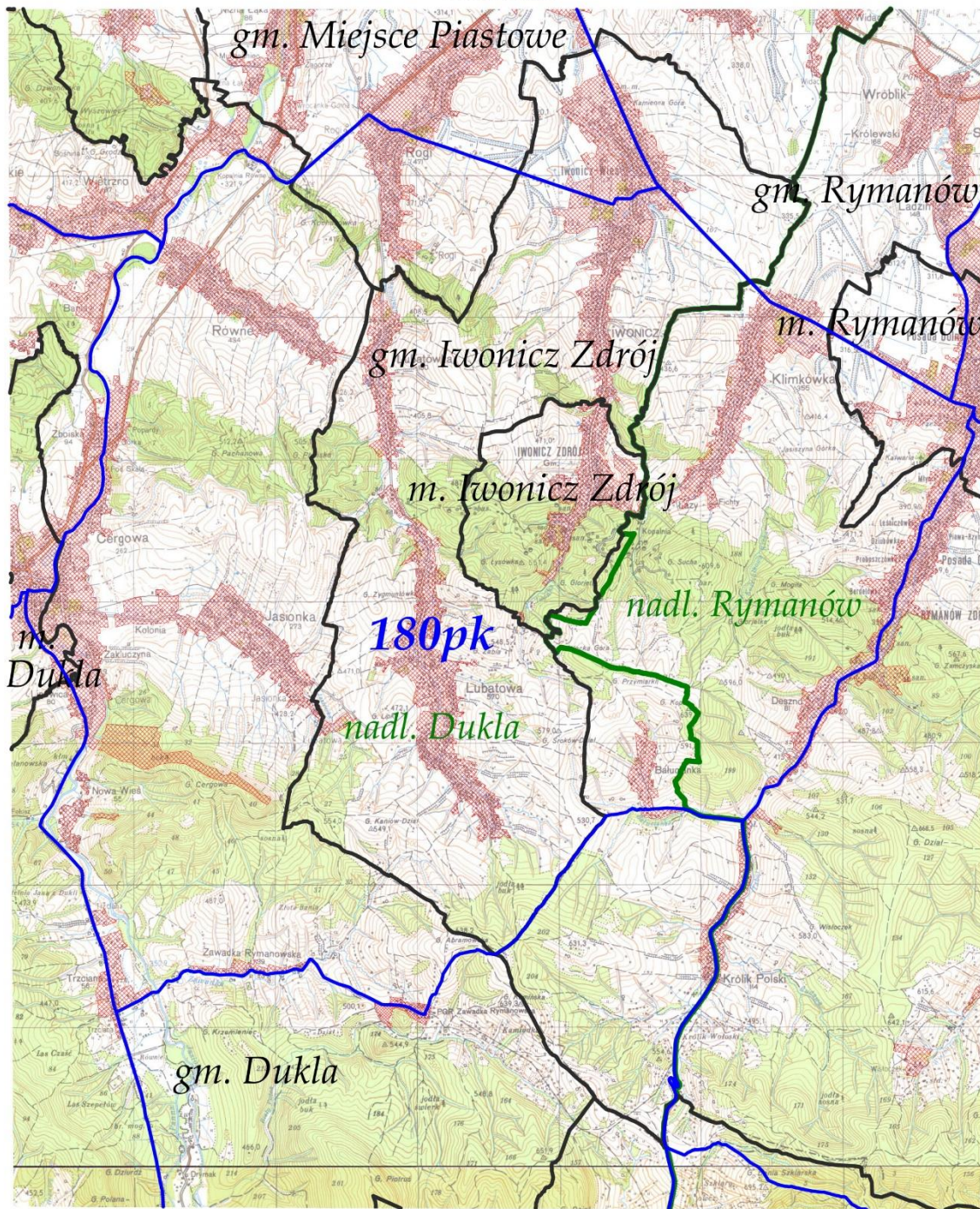


OBWÓD ŁOWIECKI nr 179pk
Skala 1:50000



LEGENDA:	
tereny wyłączone	
granica obwodu	
granica gminy	
granica nadleśnictwa	
nr obwodu	179 pk
nazwa nadleśnictwa	nadl. Dukla
nazwa gminy	gm. Krempna, gm. Nowy Żmigród, gm. Dukla, m. Dukla, gm. Chorkówka

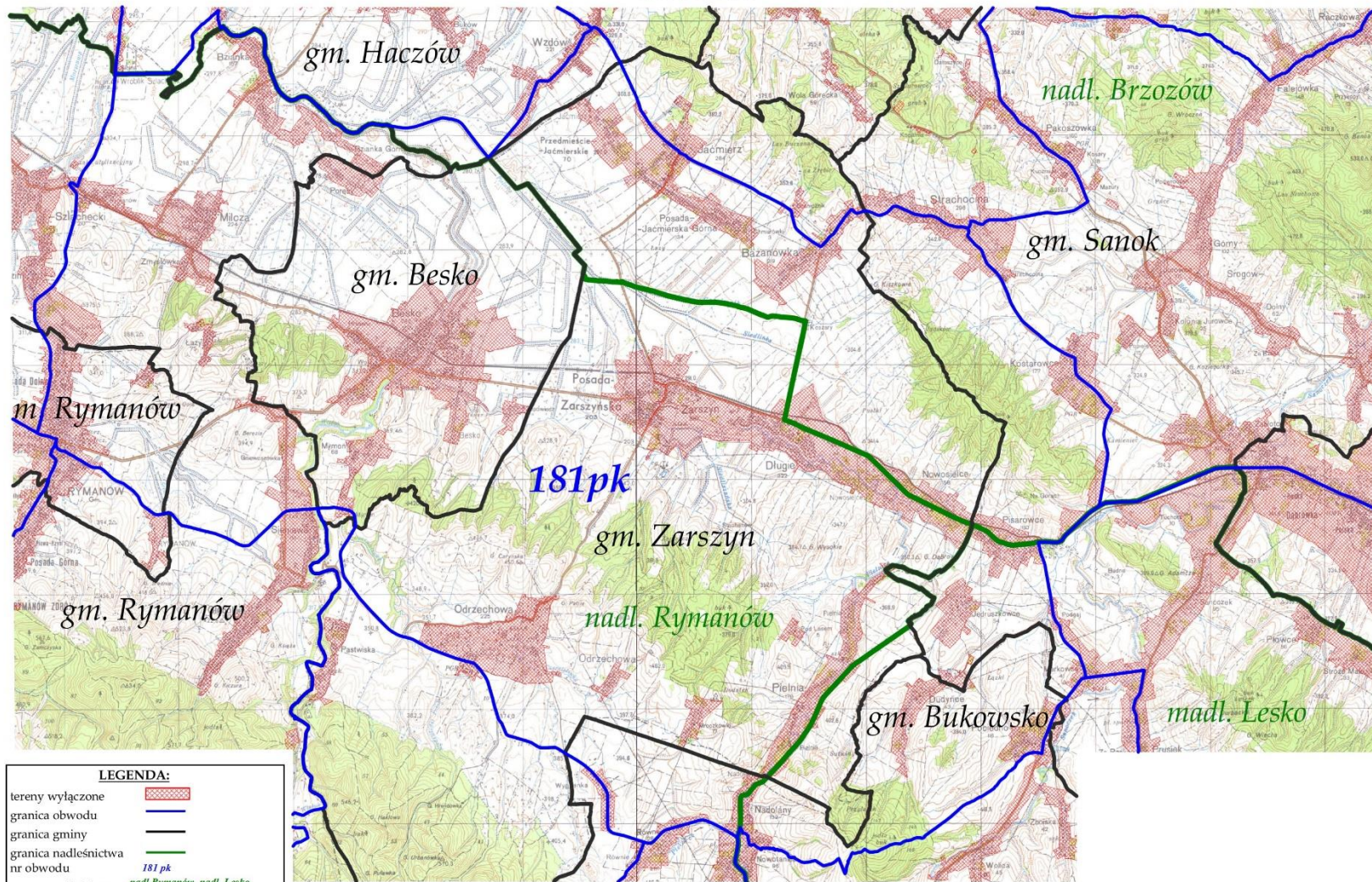
OBWÓD ŁOWIECKI nr 180pk
Skala 1:50000



LEGENDA:	
tereny wyłączone	
granica obwodu	
granica gminy	
granica nadleśnictwa	
nr obwodu	180pk
nazwa nadleśnictwa	nadl. Dukla, nadl. Rymanów
nazwa gminy	gm. Dukla, m. Dukla, gm. Iwonicz Zdrój, m. Iwonicz Zdrój, gm. Miejsce Piastowe, gm. Rymanów, m. Rymanów

OBWÓD ŁOWIECKI nr 181pk

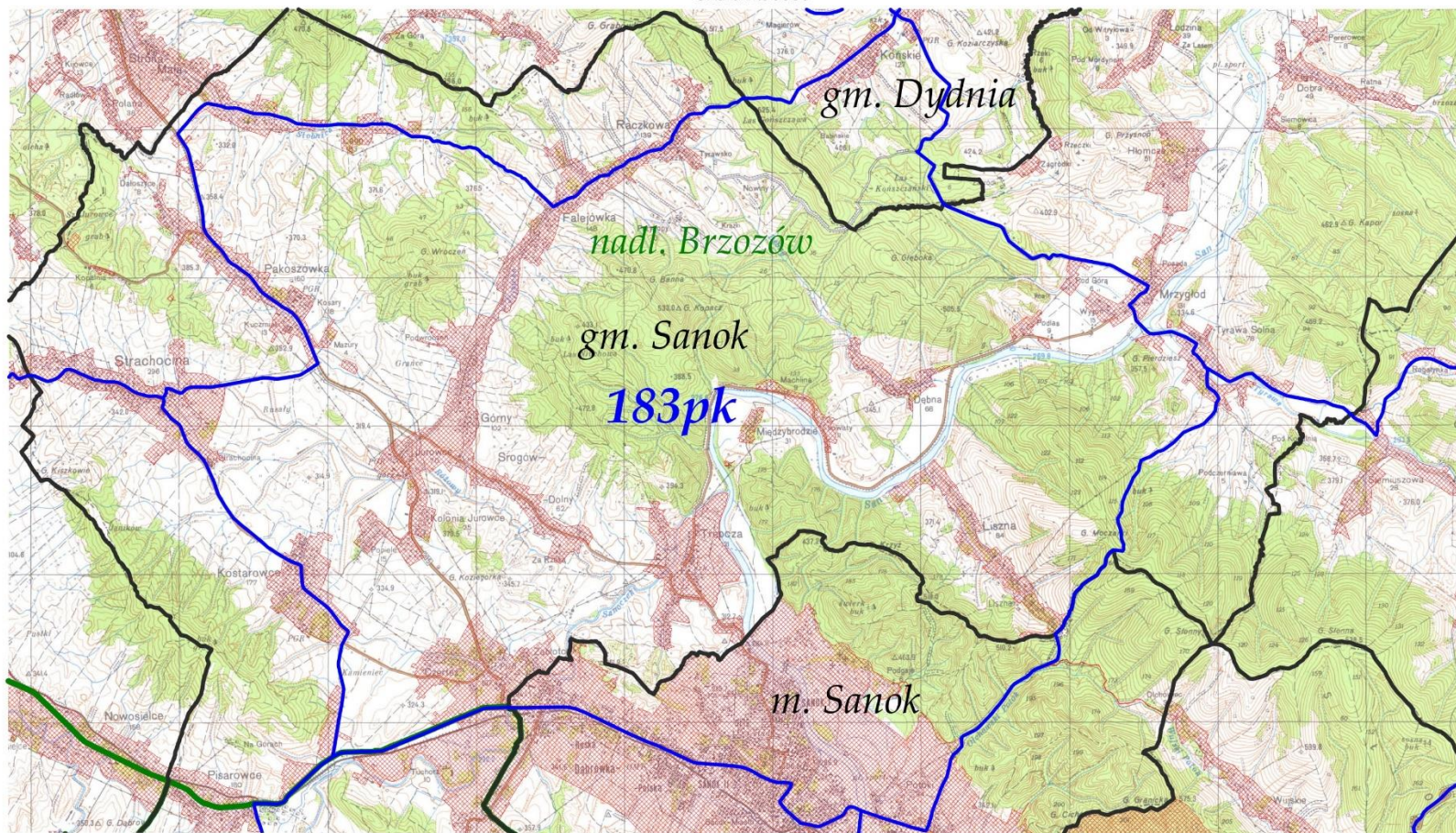
Skala 1:60000



LEGENDA:	
tereny wyłączone	
granica obwodu	
granica gminy	
granica nadleśnictwa	
nr obwodu	181 pk
nazwa nadleśnictwa	nadl. Rymanów, nadl. Lesko, nadm. Brzozów
nazwa gminy	m. Rymanów, gm. Rymanów, gm. Besko, gm. Haczów, gm. Zarszyn, gm. Sanok, gm. Bukowsko

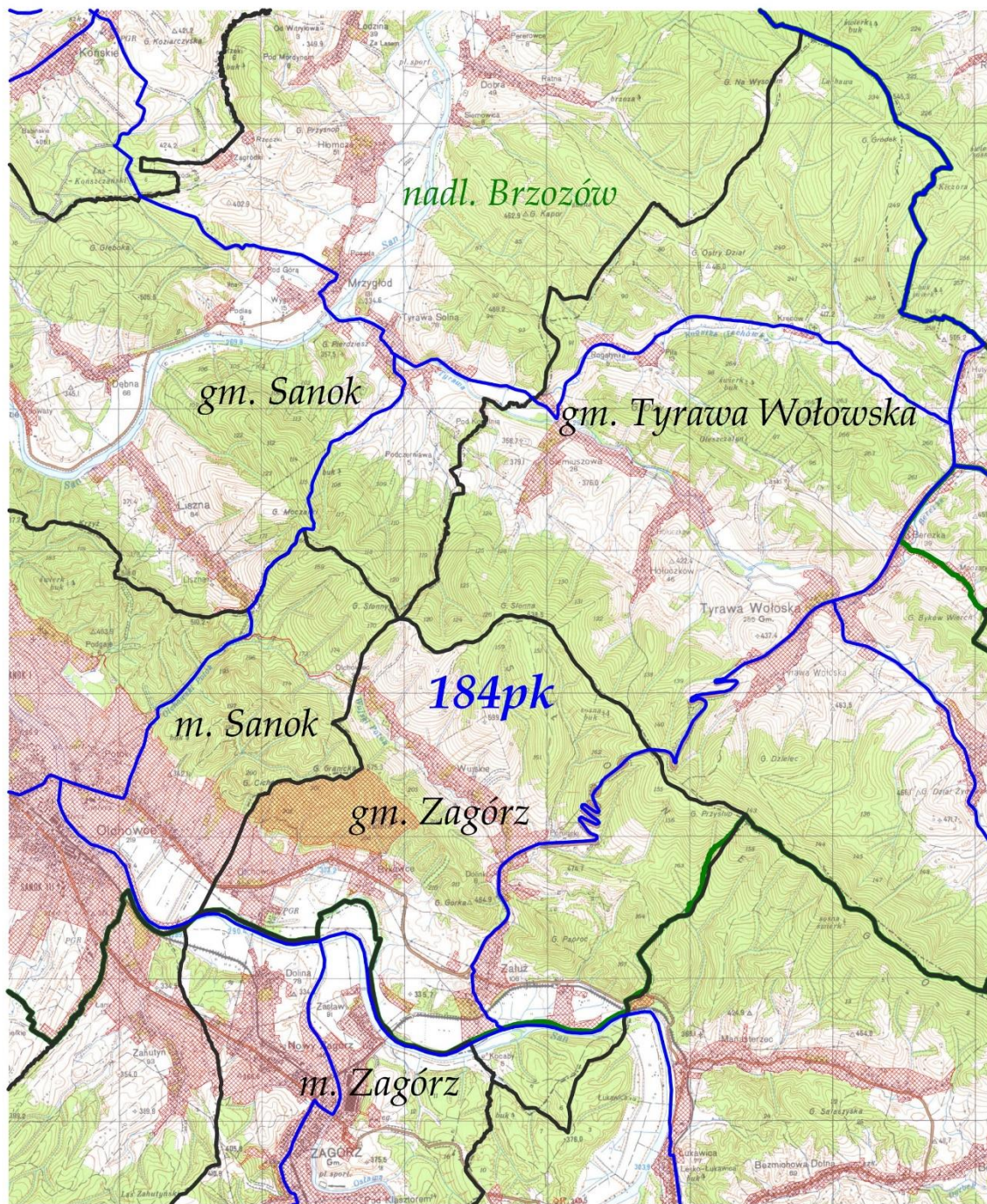
OBWÓD ŁOWIECKI nr 183pk

Skala 1:50000



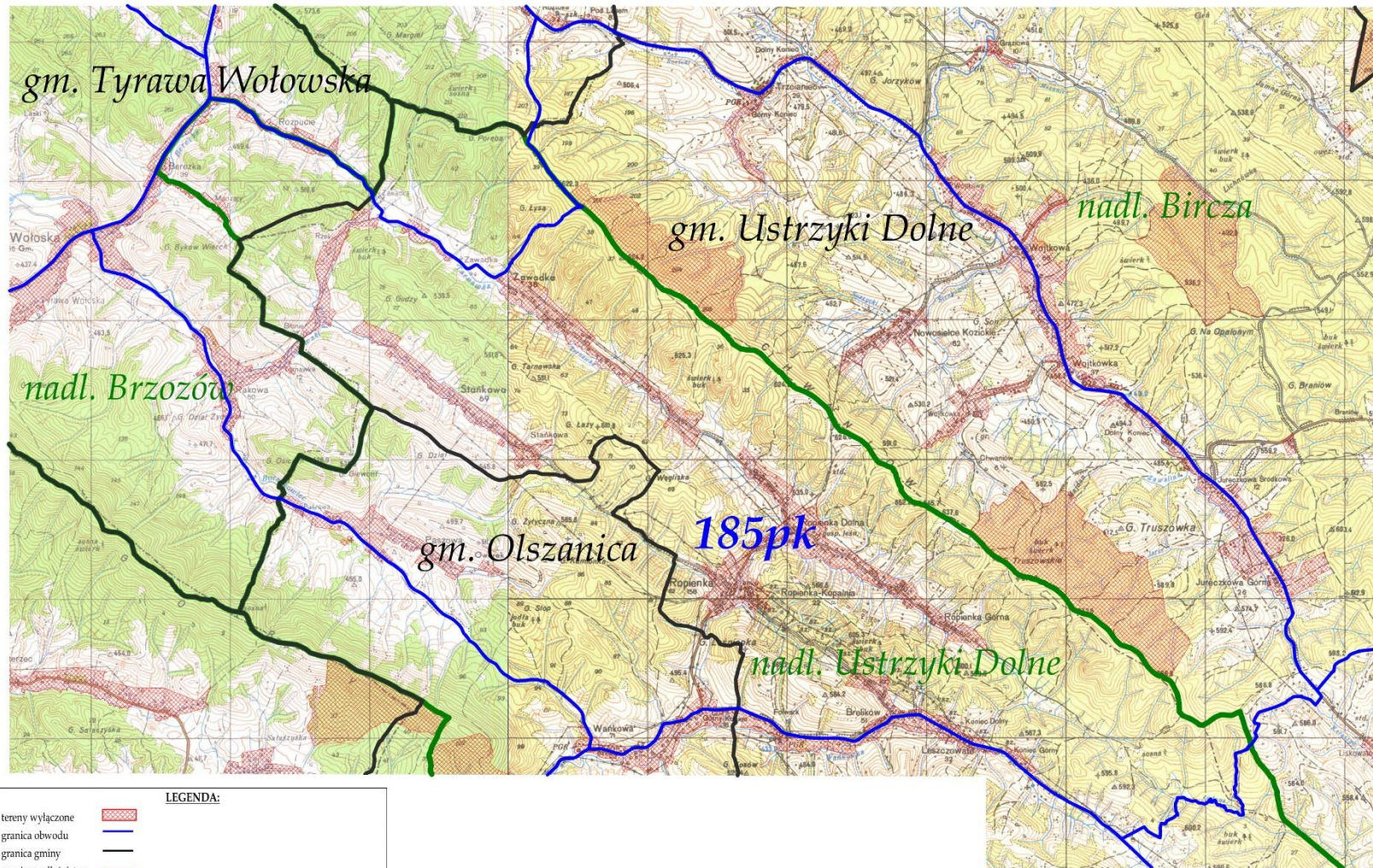
LEGENDA:	
tereny wyłączone	
granica obwodu	
granica gminy	
granica nadleśnictwa	
nr obwodu	183pk
nazwa nadleśnictwa	nadl. Brzozów
nazwa gminy	m. Sanok, gm. Sanok, gm. Dydnia

OBWÓD ŁOWIECKI nr 184pk
Skala 1:50000



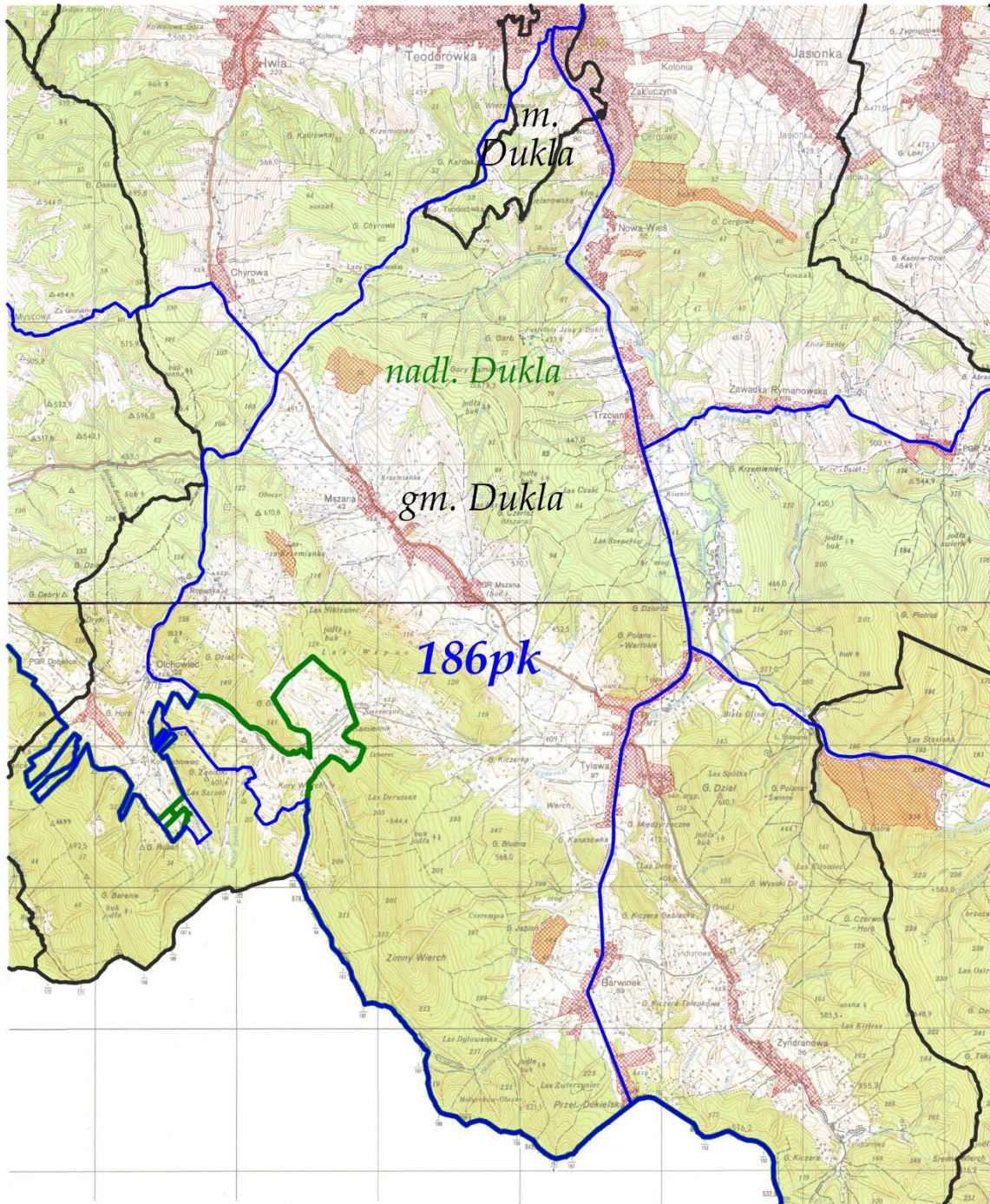
LEGENDA:	
tereny wyłączone	
granica obwodu	
granica gminy	
granica nadleśnictwa	
nr obwodu	184 pk
nazwa nadleśnictwa	nadm. Brzozów
nazwa gminy	m. Sanok, gm. Sanok, m. Zagórz, gm. Zagórz, gm. Tyrawa Wołowska

OBWÓD ŁOWIECKI nr 185pk
Skala 1:50000



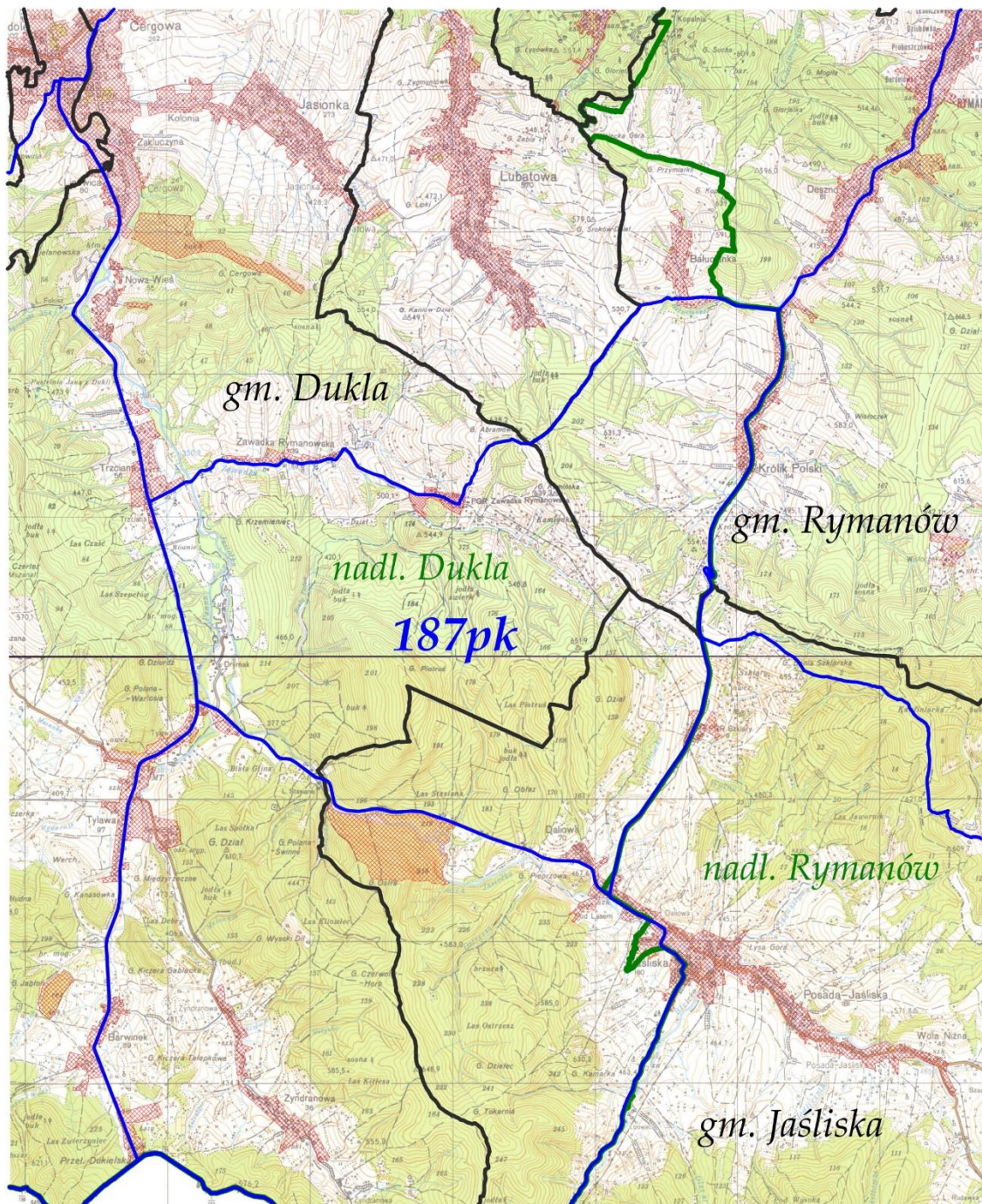
LEGENDA:	
tereny wyłączone	
granica obwodu	
granica gminy	
granica nadleśnictwa	
nr obwodu	185pk
nazwa nadleśnictwa	nadl. Bircza, nadl. Brzozów, nadl. Ustrzyki Dolne
nazwa gminy	gm. Olszanica, gm. Ustrzyki Dolne, gm. Tyrzawa Wołowska

OBWÓD ŁOWIECKI nr 186pk
Skala 1:50000



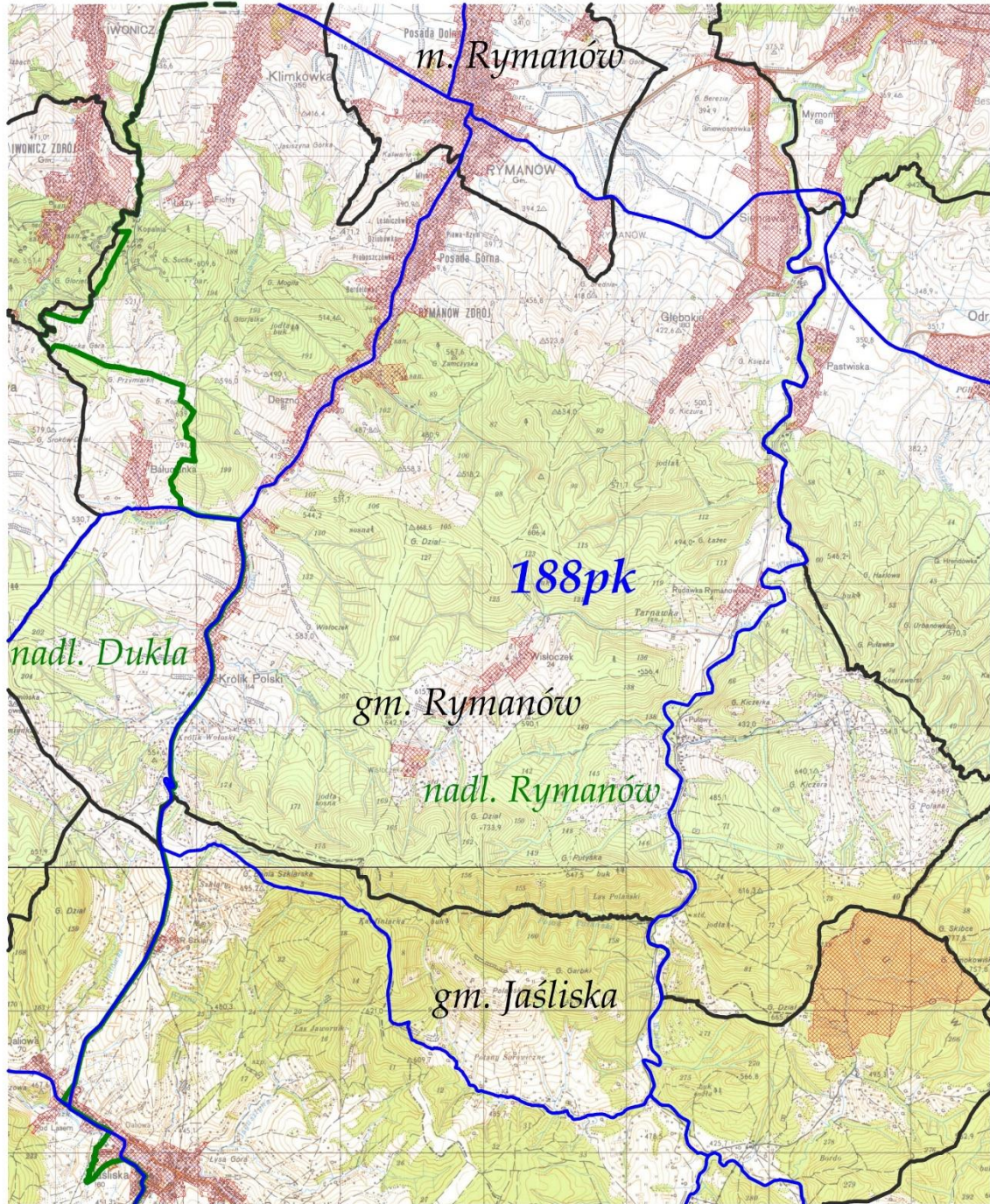
LEGENDA:	
tereny wyłączone	
granica obwodu	
granica gminy	
granica nadleśnictwa nr obwodu	
nazwa nadleśnictwa	<i>nadm. Dukla</i>
nazwa gminy	<i>gm. Dukla, m. Dukla</i>

OBWÓD ŁOWIECKI nr 187pk
Skala 1:50000



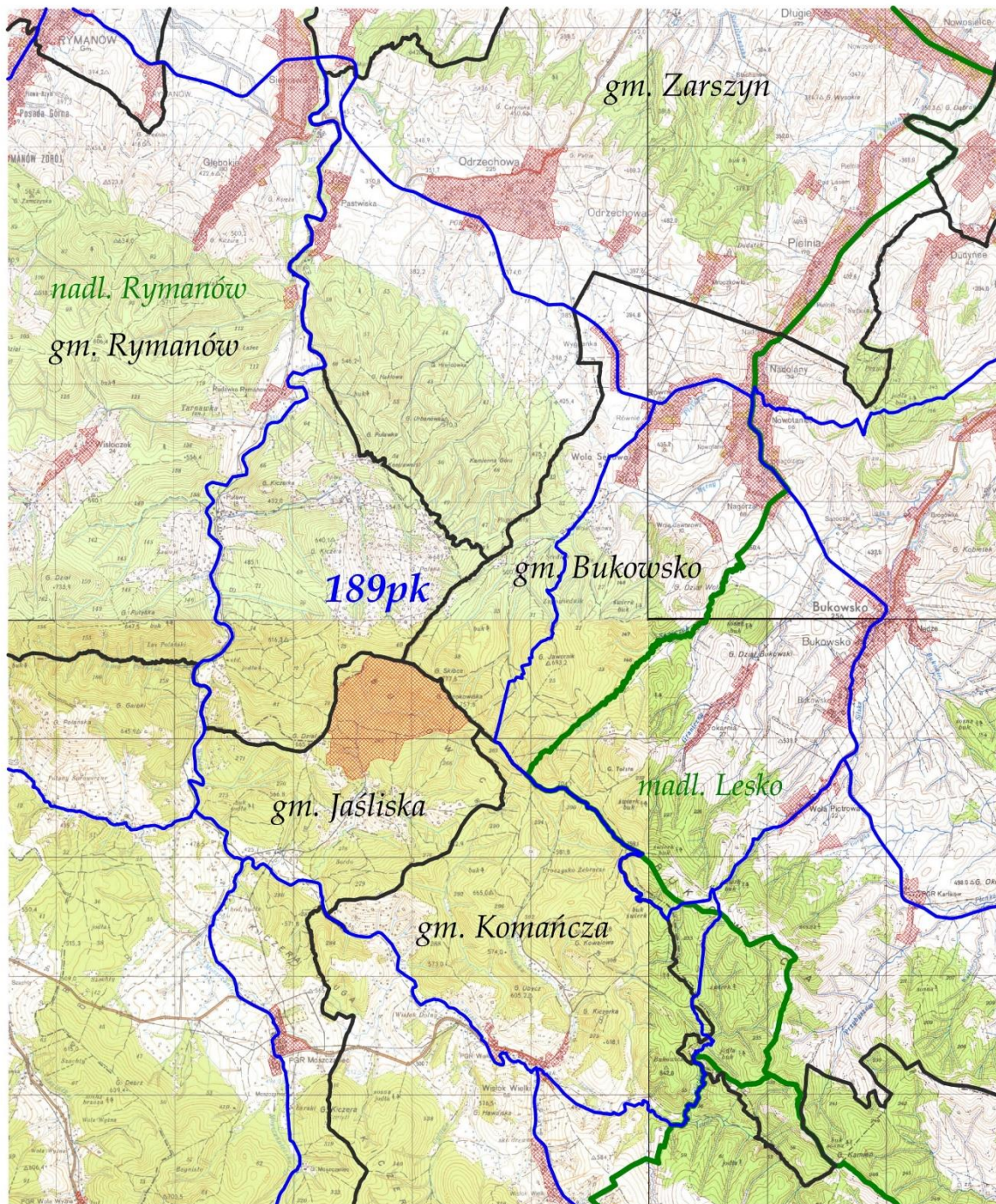
LEGENDA:	
tereny wyłączone	
granica obwodu	
granica gminy	
granica nadleśnictwa	
nr obwodu	187pk
nazwa nadleśnictwa	nadm. Dukla, nadm. Rymanów
nazwa gminy	gm. Dukla, gm. Jaśliśka, gm. Rymanów

OBWÓD ŁOWIECKI nr 188pk
Skala 1:50000



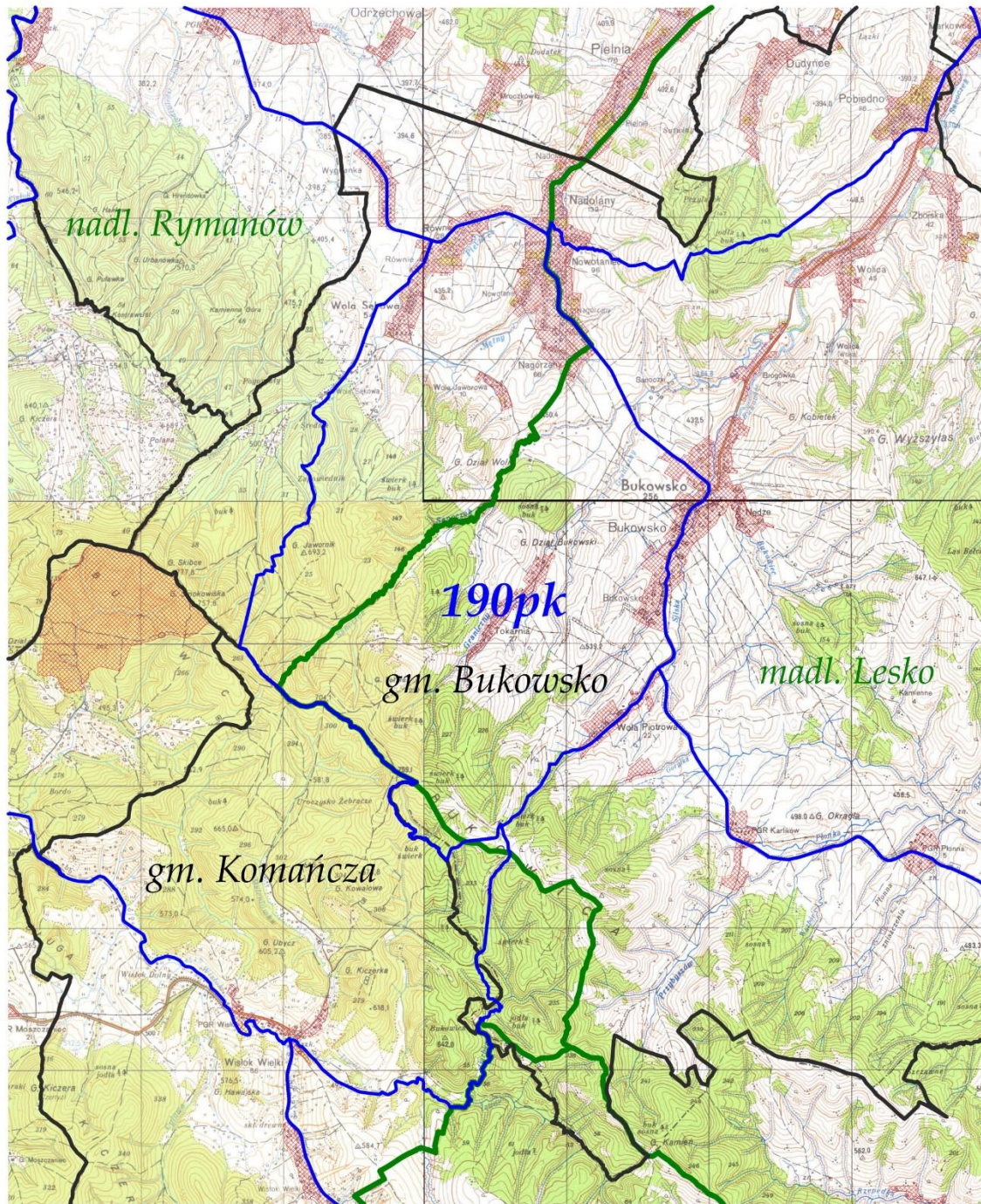
LEGENDA:	
tereny wyłączone	
granica obwodu	
granica gminy	
granica nadleśnictwa	
nr obwodu	<i>188 pk</i>
nazwa nadleśnictwa	<i>nadm. Dukla, nadm. Rymanów</i>
nazwa gminy	<i>m. Rymanów, gm. Rymanów, gm. Jaślińska</i>

OBWÓD ŁOWIECKI nr 189pk
Skala 1:60000



LEGENDA:	
tereny wyłączone	
granica obwodu	
granica gminy	
granica nadleśnictwa	
nr obwodu	189 pk
nazwa nadleśnictwa	nadl. Rymanów, nadl. Lesko
nazwa gminy	gm. Rymanów, gm. Jaśliska, gm. Zarszyn, gm. Bukowsko, gm. Komańcza

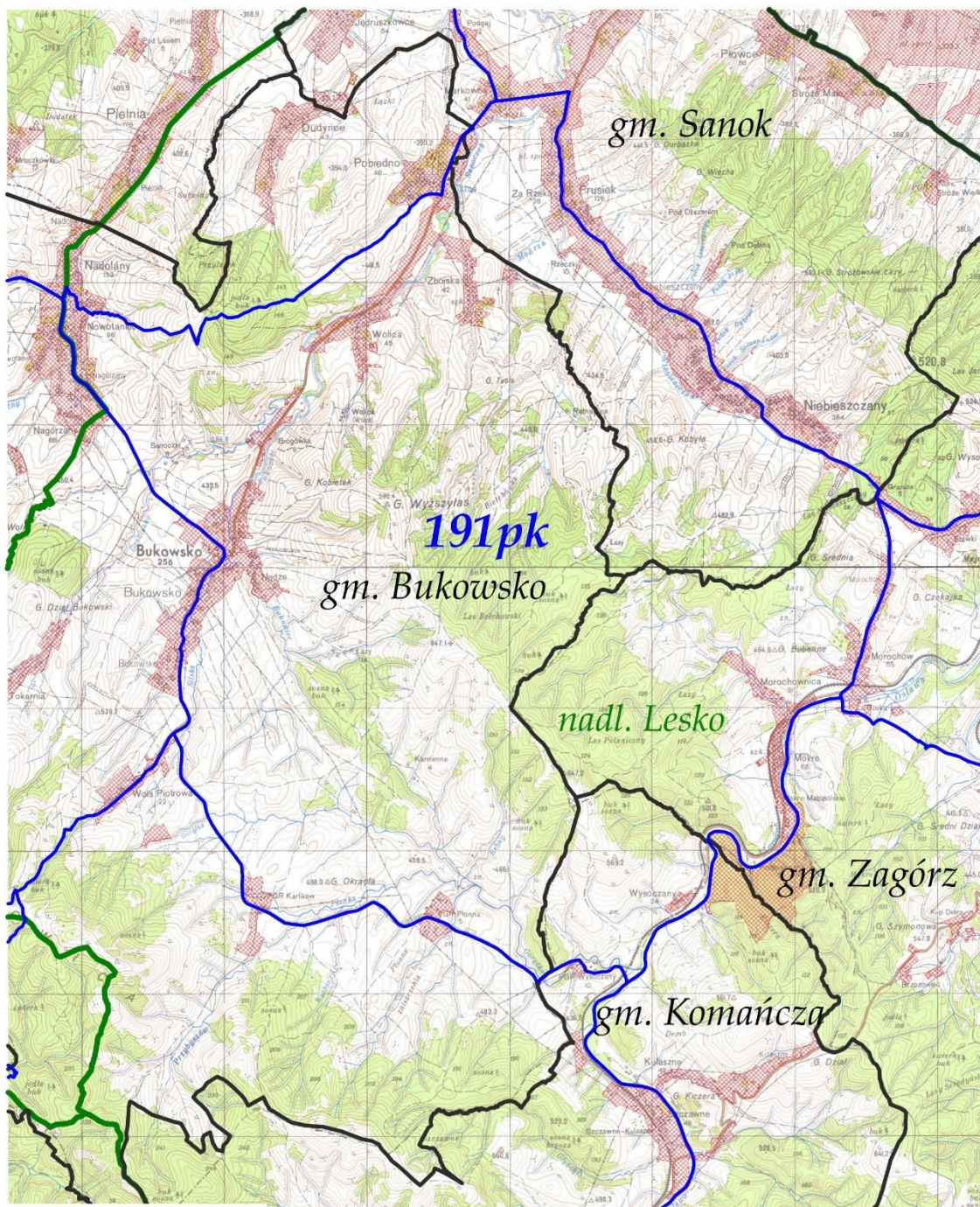
OBWÓD ŁOWIECKI nr 190pk
Skala 1:50000



LEGENDA:

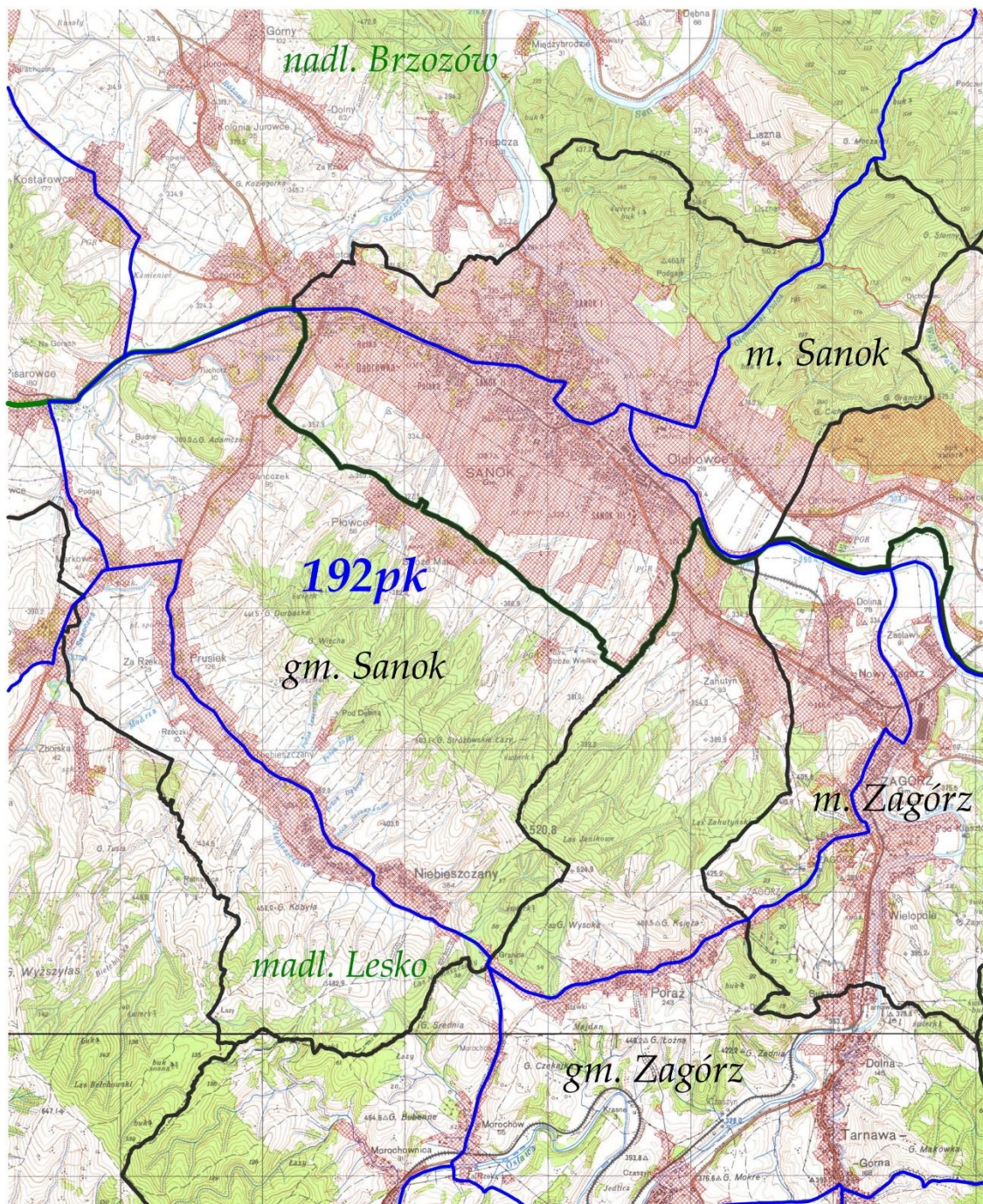
tereny wyłączone	
granica obwodu	
granica gminy	
granica nadleśnictwa	
nr obwodu	190 pk
nazwa nadleśnictwa	nadm. Rymanów, nadm. Lesko
nazwa gminy	gm. Bukowsko, gm. Komańcza

OBWÓD ŁOWIECKI nr 191pk
Skala 1:50000



LEGENDA:	
tereny wyłączone	
granica obwodu	
granica gminy	
granica nadleśnictwa	
nr obwodu	191 pk
nazwa nadleśnictwa	nadm. Lesko
nazwa gminy	gm. Sanok, gm. Bukowsko, gm. Zagórz, gm. Komańcza

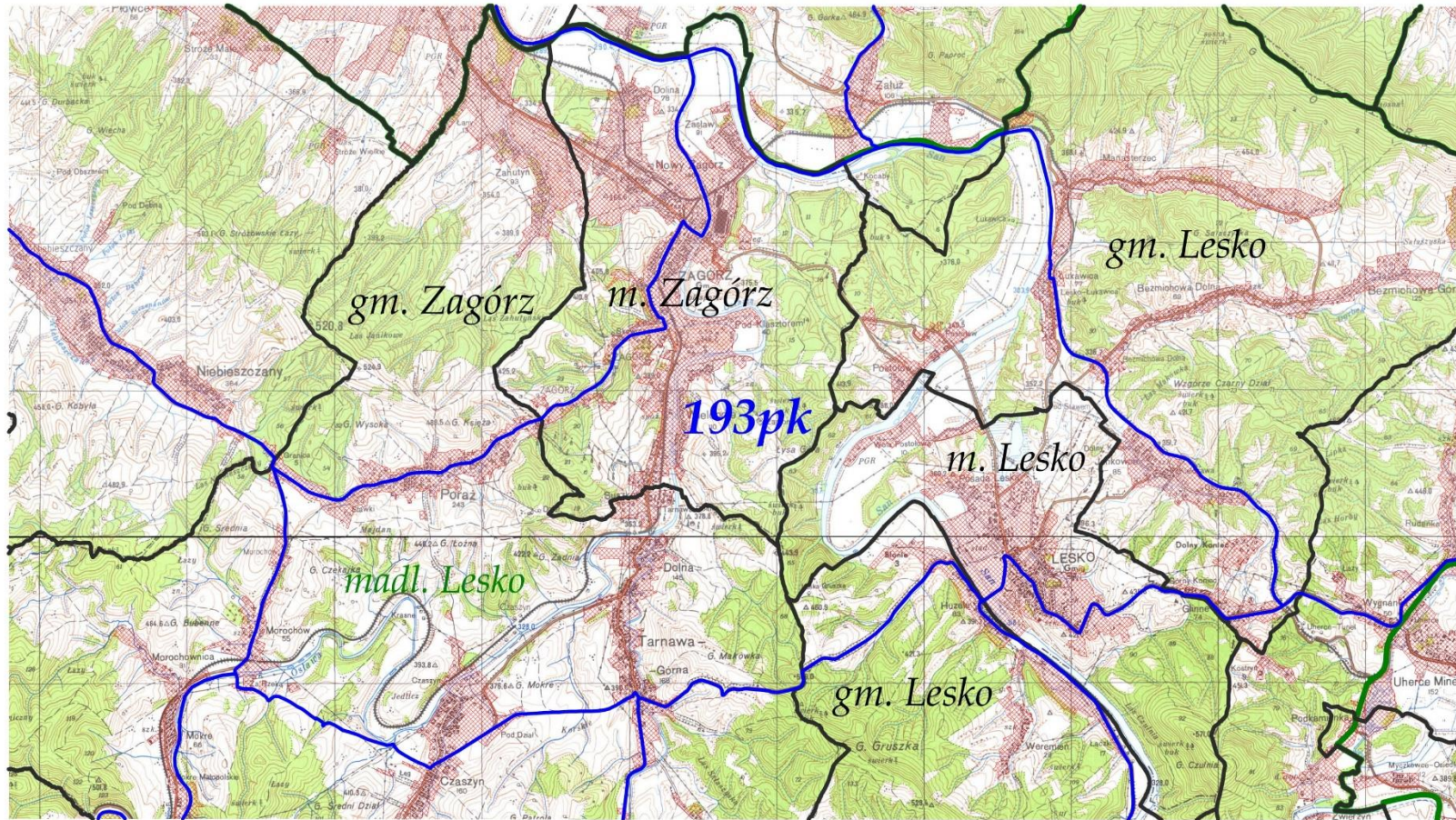
OBWÓD ŁOWIECKI nr 192pk
Skala 1:50000



LEGENDA:	
tereny wylaczone	
granica obwodu	
granica gminy	
granica nadlesnictwa	
nr obwodu	192pk
nazwa nadlesnictwa	nadm. Brzozów, nadm. Lesko
nazwa gminy	m. Sanok, gm. Sanok, m. Zagórz, gm. Zagórz

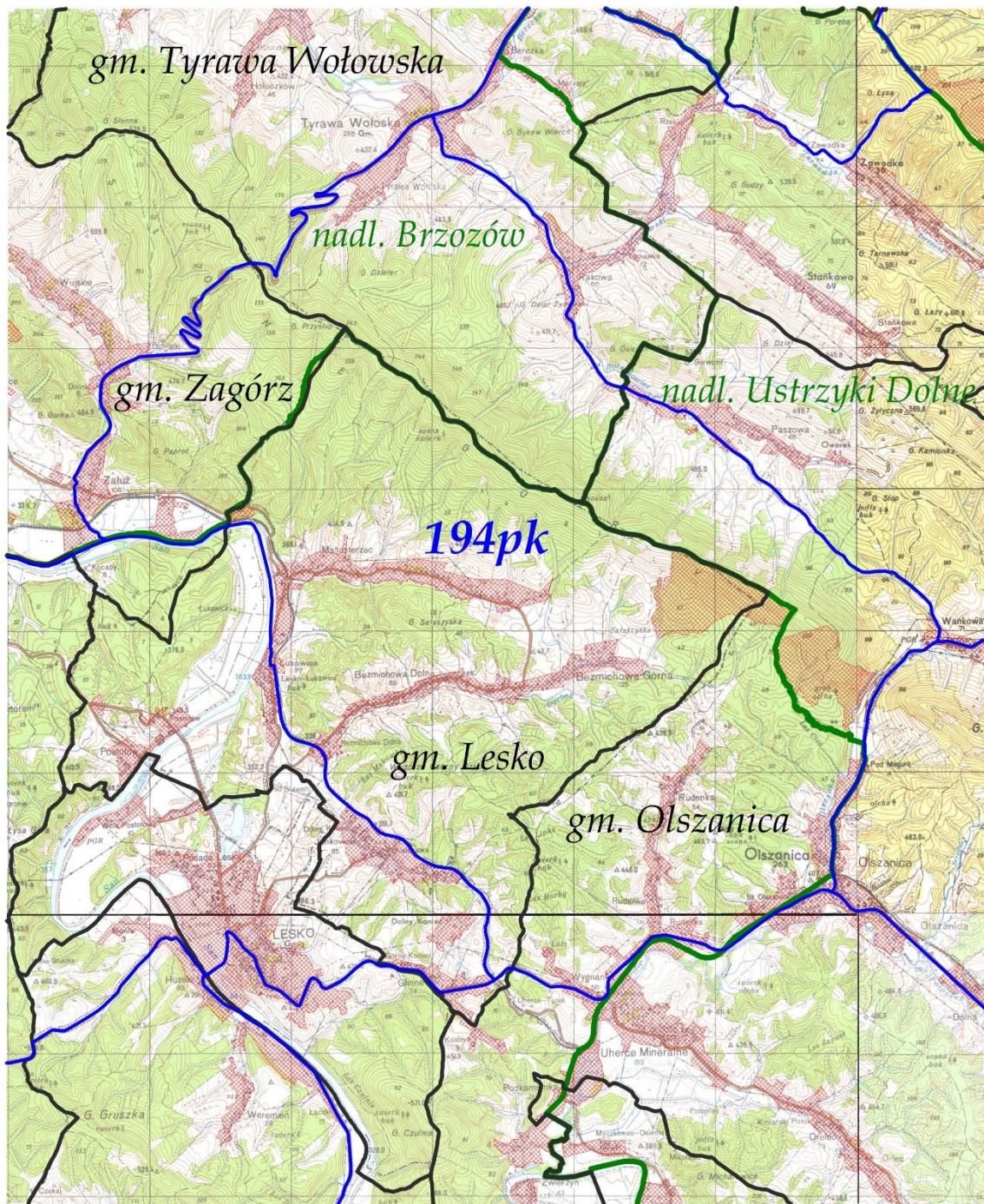
OBWÓD ŁOWIECKI nr 193pk

Skala 1:50000



LEGENDA:	
tereny wyłączone	
granica obwodu	
granica gminy	
granica nadleśnictwa	
nr obwodu	193 pk
nazwa nadleśnictwa	nadl. Lesko
nazwa gminy	gm. Zagórz, m. Zagórz, gm. Lesko, m. Lesko

OBWÓD ŁOWIECKI nr 194pk
Skala 1:50000



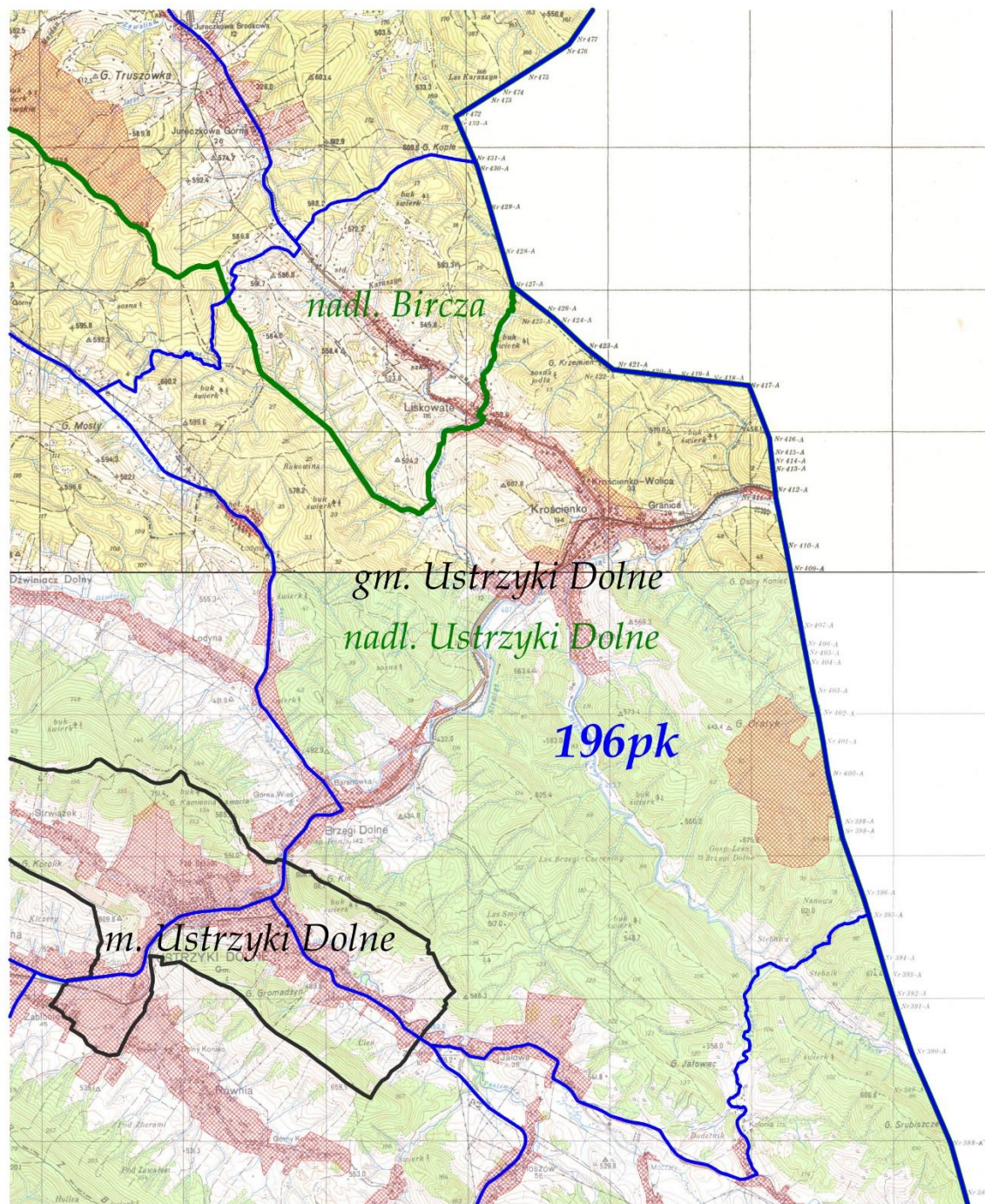
LEGENDA:	
tereny wyłączone	
granica obwodu	
granica gminy	
granica nadleśnictwa	
nr obwodu	194 pk
nazwa nadleśnictwa	nadl. Brzozów, nadl. Ustrzyki Dolne
nazwa gminy	gm. Tyrawa Wołowska, gm. Zagórz, gm. Lesko, gm. Olszanica

OBWÓD ŁOWIECKI nr 195pk
Skala 1:50000



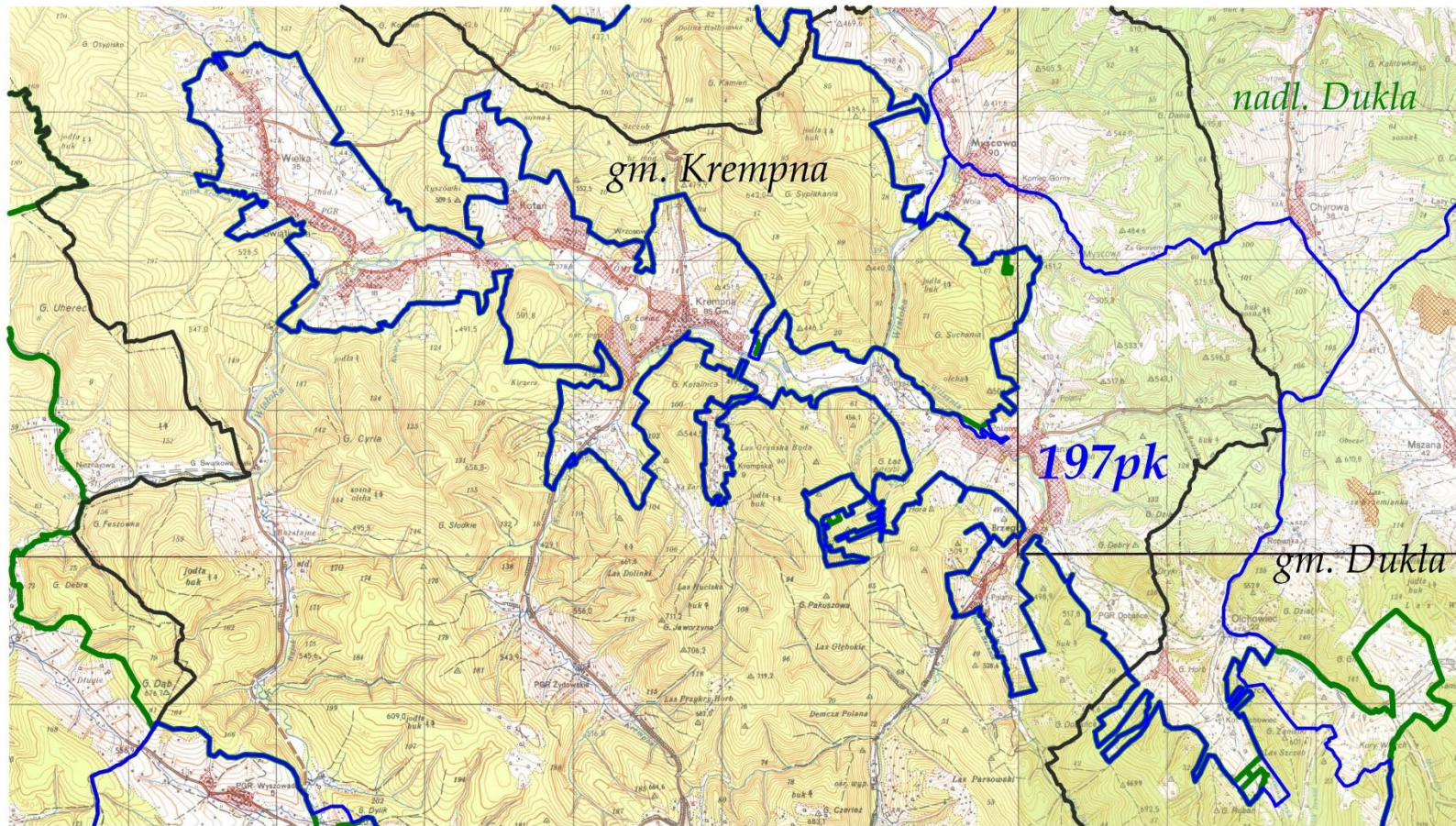
LEGENDA:	
tereny wyłączone	
granica obwodu	
granica gminy	
granica nadleśnictwa	
nr obwodu	195 pk
nazwa nadleśnictwa	nadl. Ustrzyki Dolne
nazwa gminy	gm. Ustrzyki Dolne, m. Ustrzyki Dolne, gm. Olszanica

OBWÓD ŁOWIECKI nr 196pk
Skala 1:50000



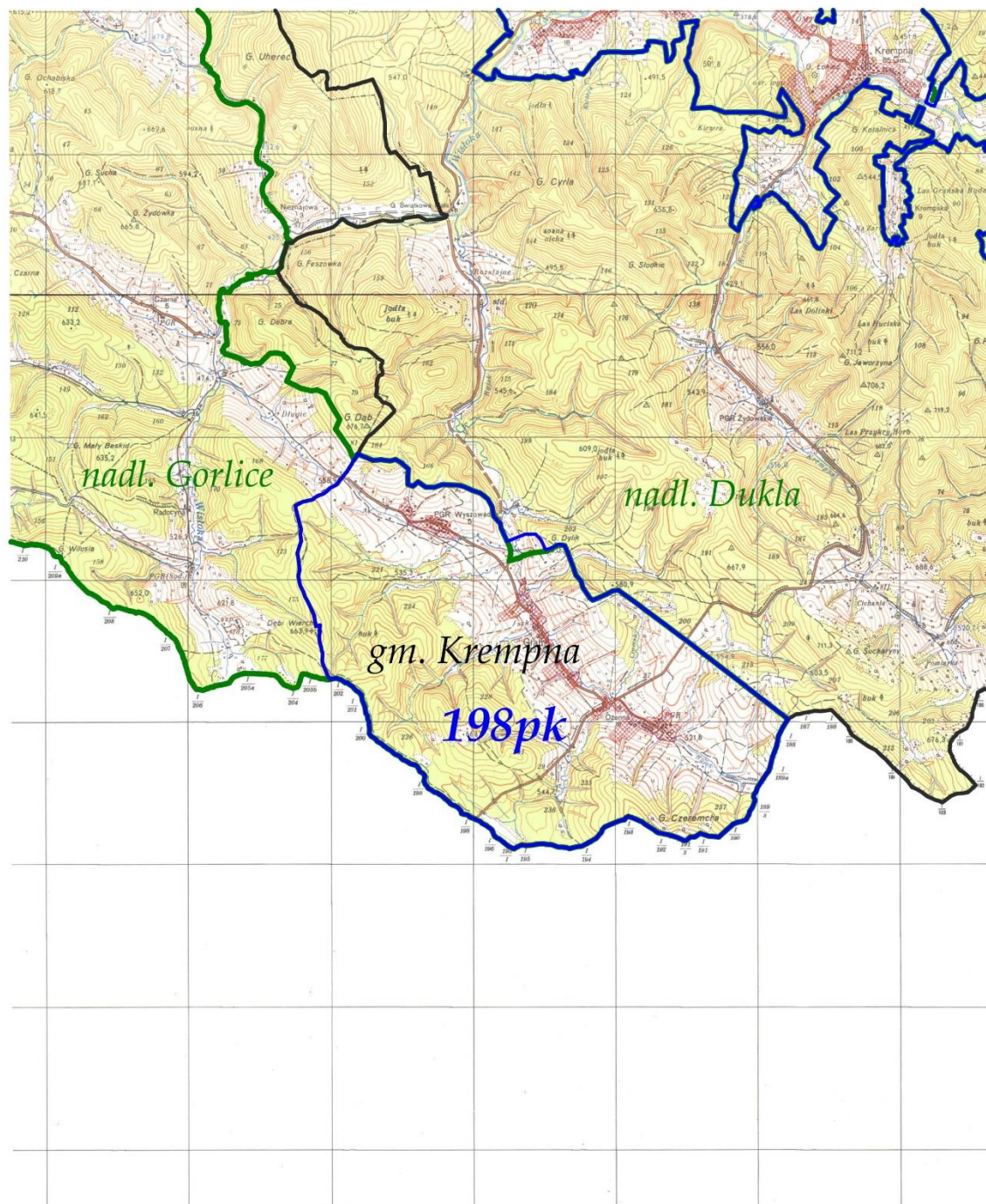
LEGENDA:	
tereny wyłączone	
granica obwodu	
granica gminy	
granica nadleśnictwa	
nr obwodu	196pk
nazwa nadleśnictwa	nadm. Bircza, nadm. Ustrzyki Dolne
nazwa gminy	gm. Ustrzyki Dolne, m. Ustrzyki Dolne

OBWÓD ŁOWIECKI nr 197pk
Skala 1:50000



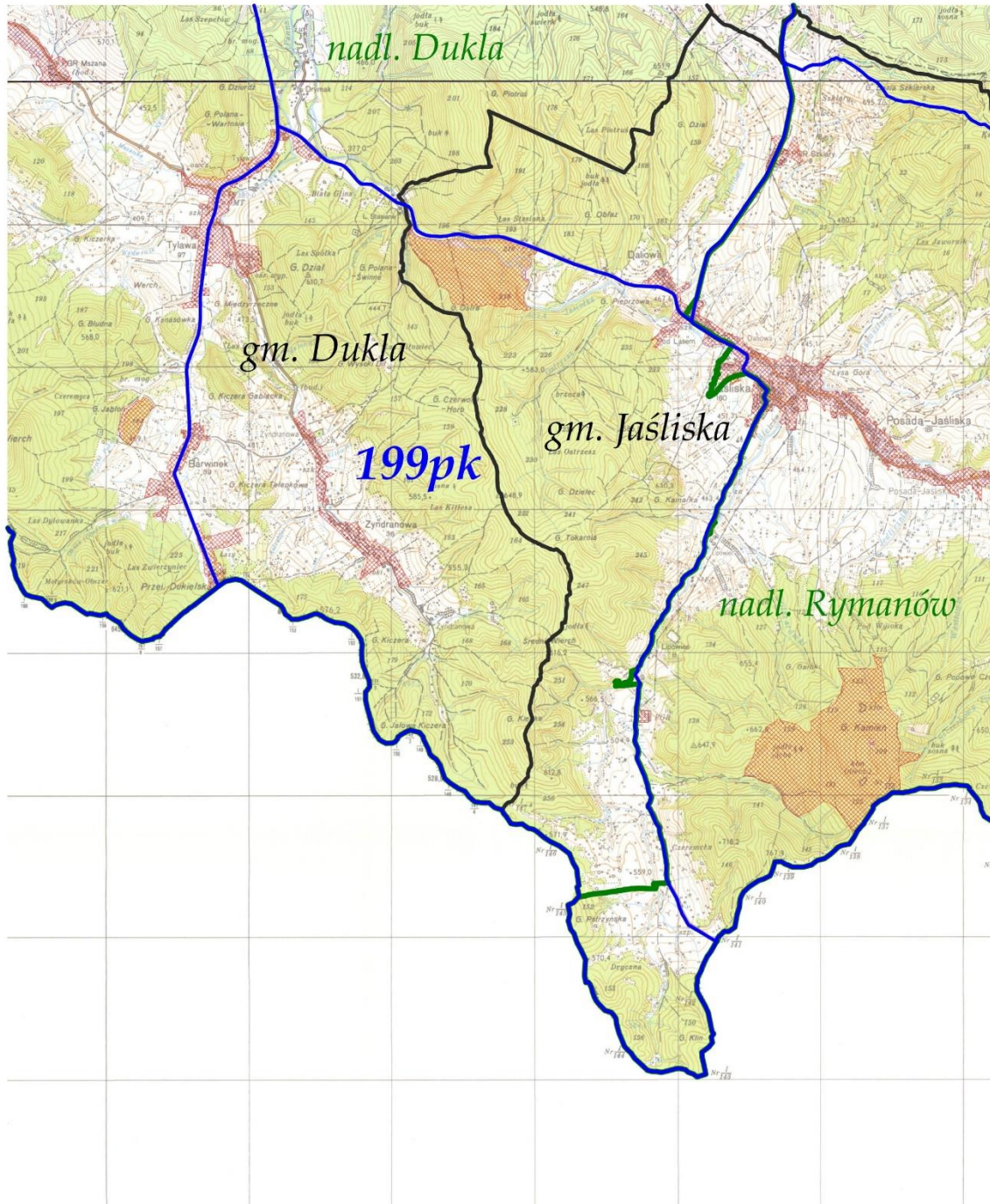
LEGENDA:	
tereny wyłączone	
granica obwodu	
granica gminy	
granica nadleśnictwa	
nr obwodu	197 pk
nazwa nadleśnictwa	nadm. Dukla
nazwa gminy	gm. Krempna, gm. Dukla

OBWÓD ŁOWIECKI nr 198pk
Skala 1:50000



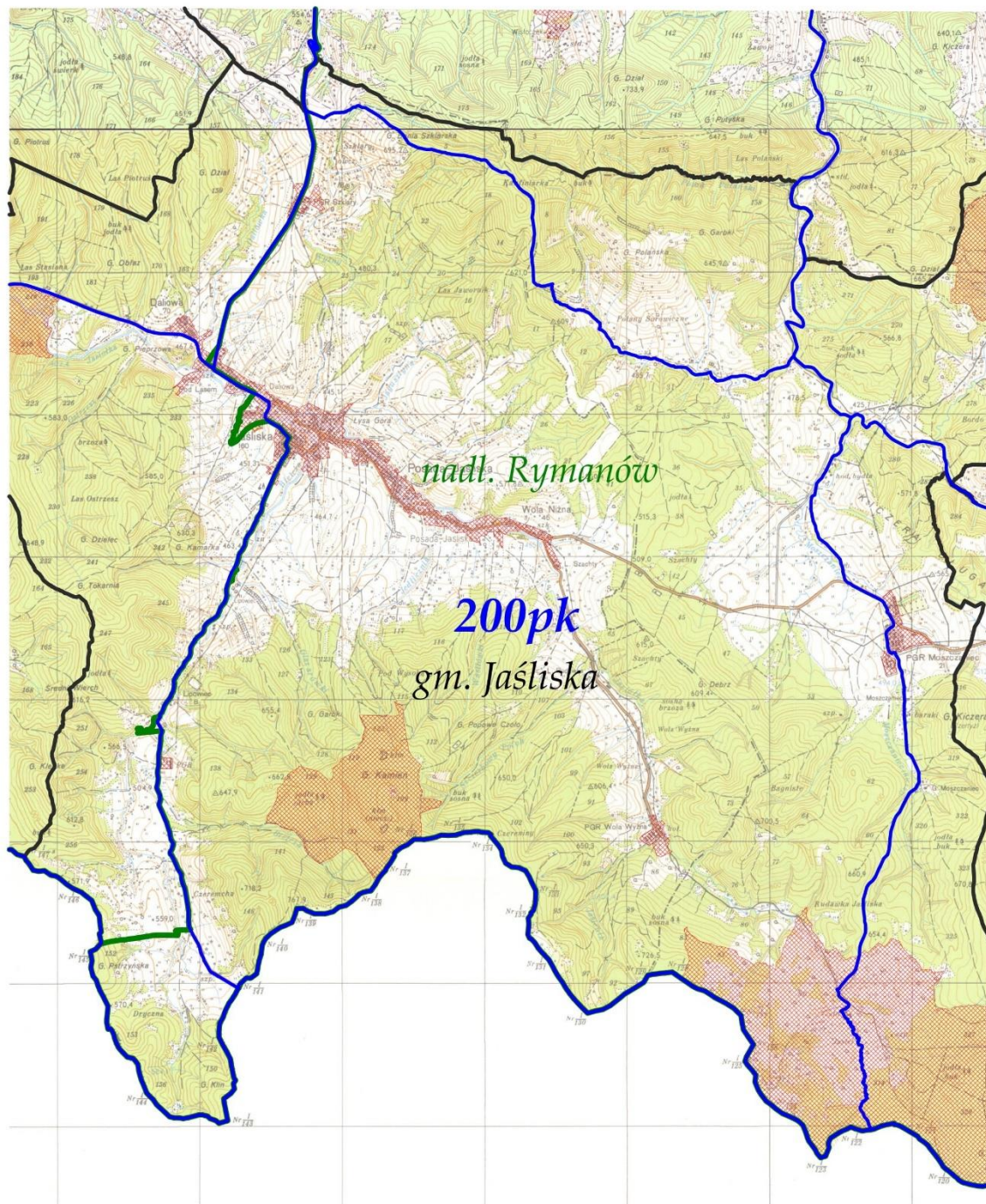
LEGENDA:	
tereny wyłączone	
granica obwodu	
granica gminy	
granica nadleśnictwa	
nr obwodu	198 pk
nazwa nadleśnictwa	nadl. Gorlice, nadl. Dukla
nazwa gminy	gm. Krempana

OBWÓD ŁOWIECKI nr 199pk
Skala 1:50000



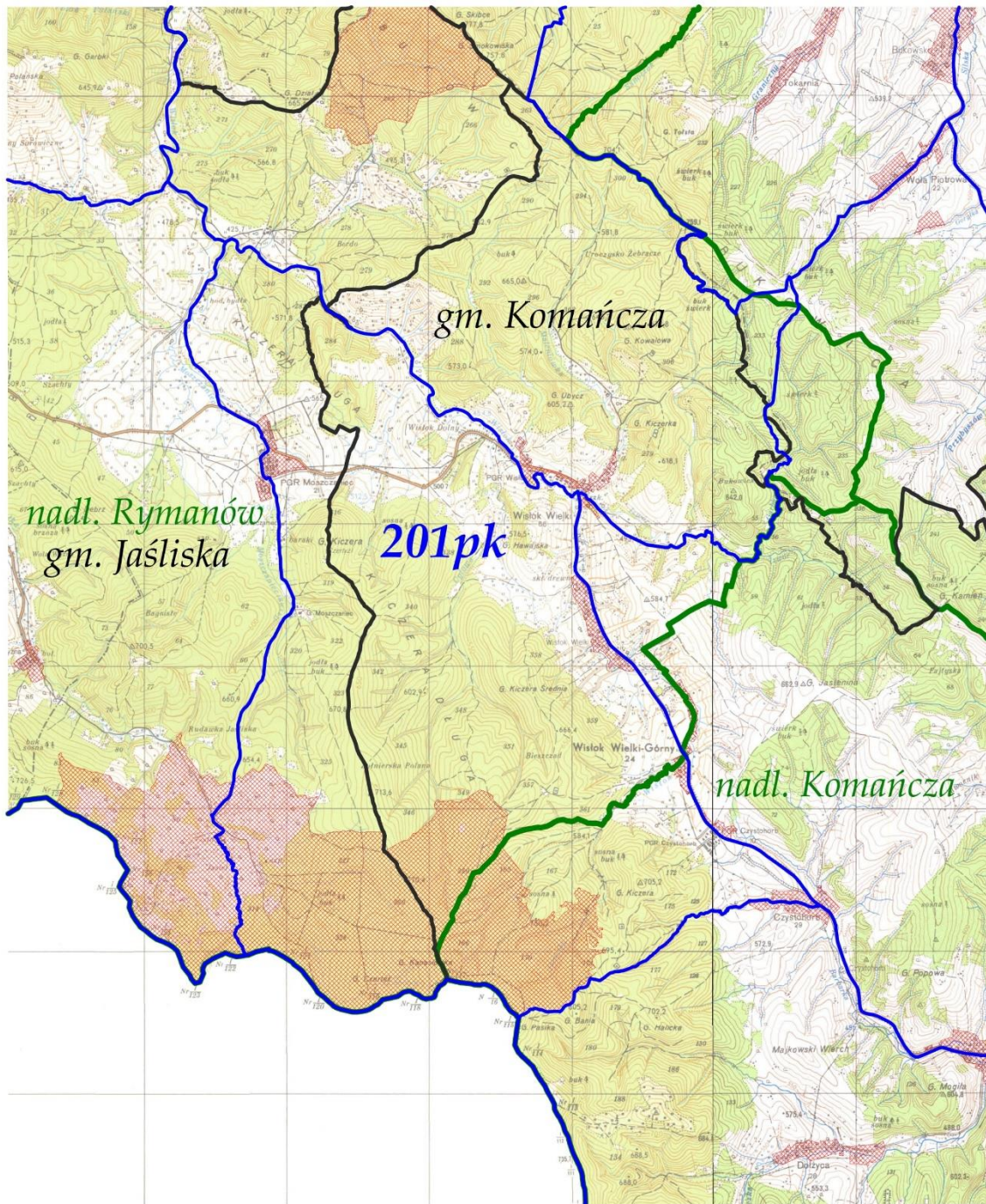
LEGENDA:	
tereny wyłączone	
granica obwodu	
granica gminy	
granica nadleśnictwa	
nr obwodu	199 pk
nazwa nadleśnictwa	nadl. Dukla, nadl. Rymanów
nazwa gminy	gm. Dukla, gm. Jaśliska

OBWÓD ŁOWIECKI nr 200pk
Skala 1:50000



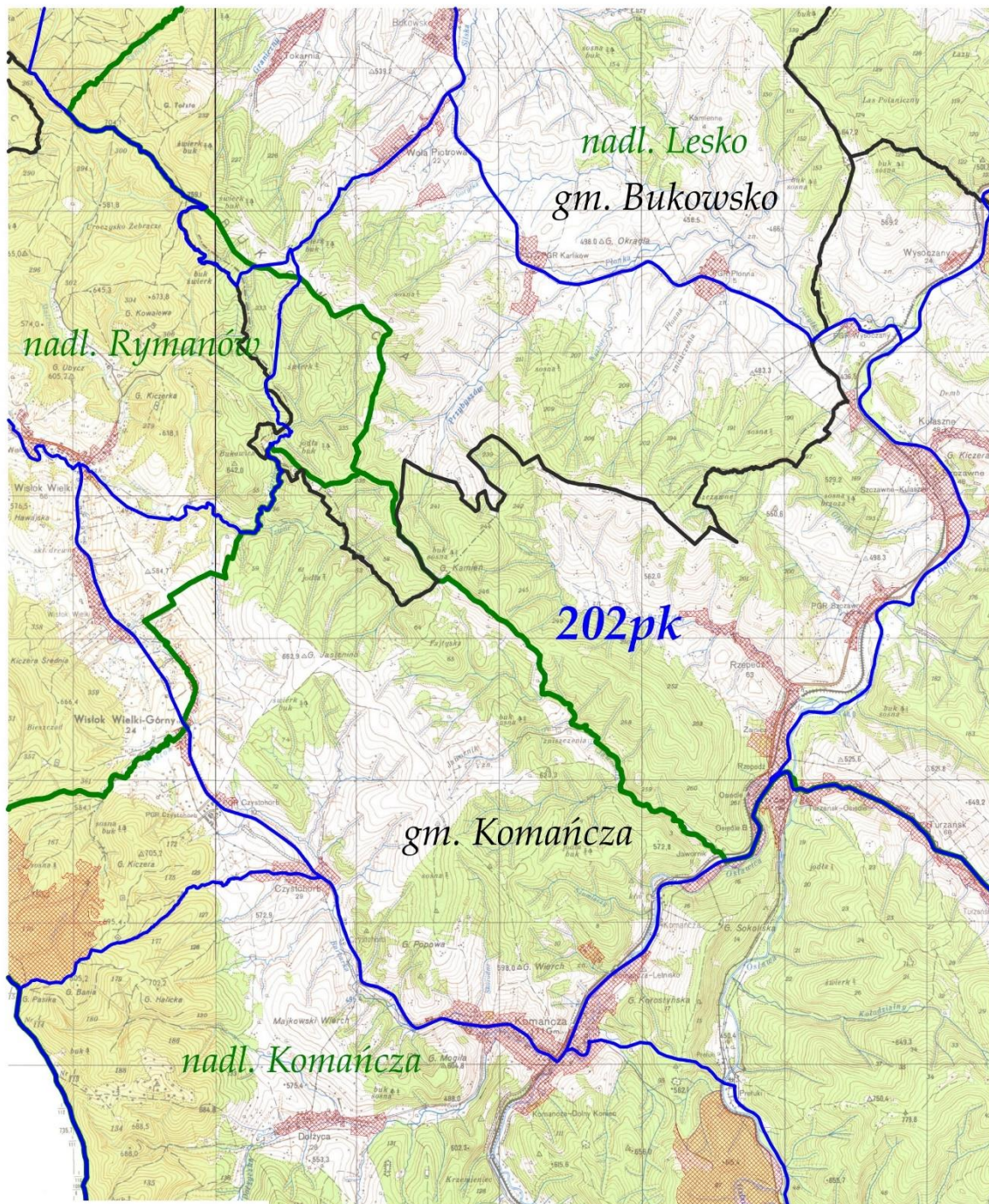
LEGENDA:	
tereny wyłączone	
granica obwodu	
granica gminy	
granica nadleśnictwa	
nr obwodu	200pk
nazwa nadleśnictwa	nadm. Rymanów
nazwa gminy	gm. Jaśliśka

OBWÓD ŁOWIECKI nr 201pk
Skala 1:50000



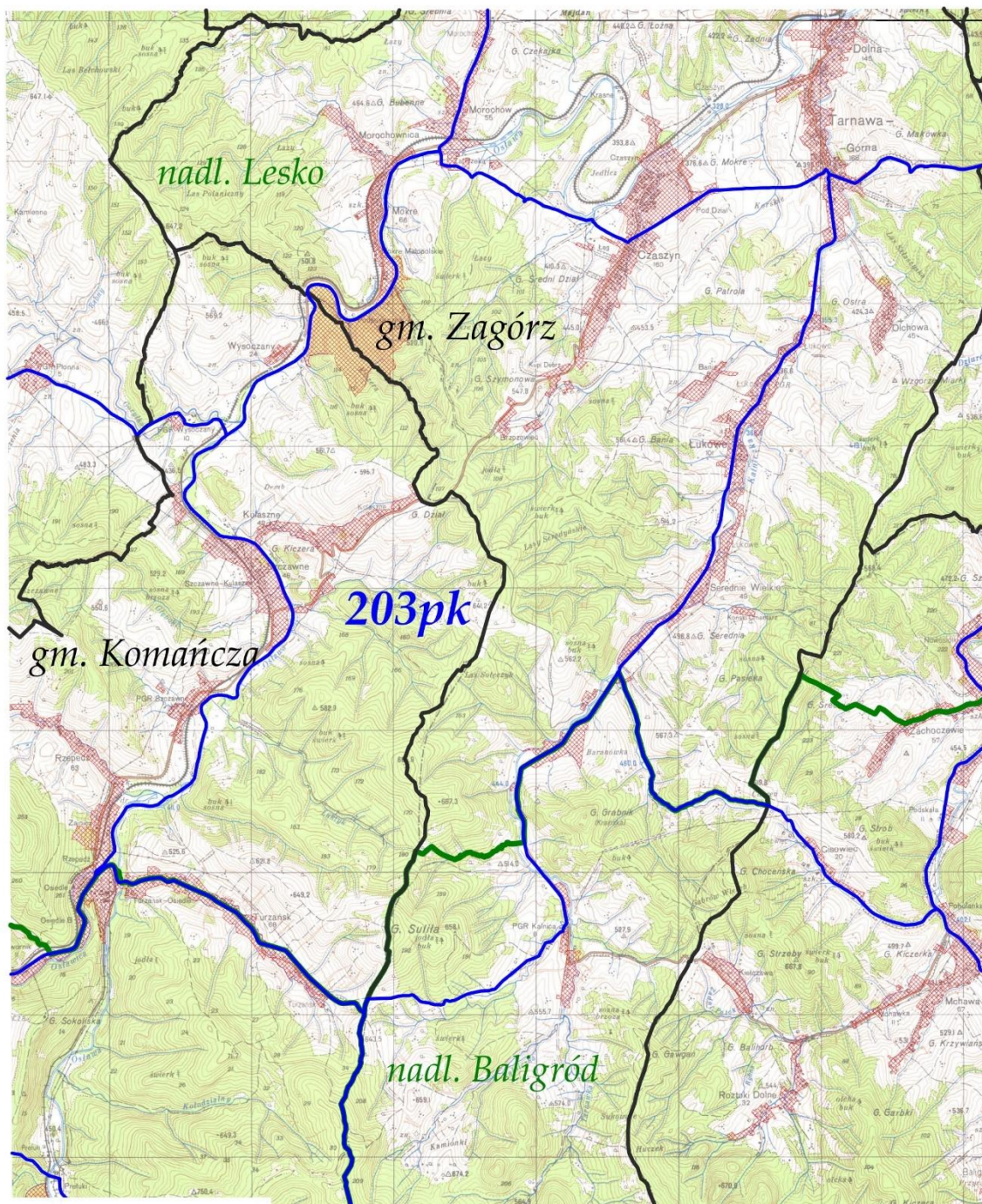
LEGENDA:	
tereny wyłączone	
granica obwodu	
granica gminy	
granica nadleśnictwa	
nr obwodu	201pk
nazwa nadleśnictwa	nadl. Rymanów, nadl. Komańcza
nazwa gminy	gm. Komańcza, gm. Jaśłiska

OBWÓD ŁOWIECKI nr 202pk
Skala 1:50000



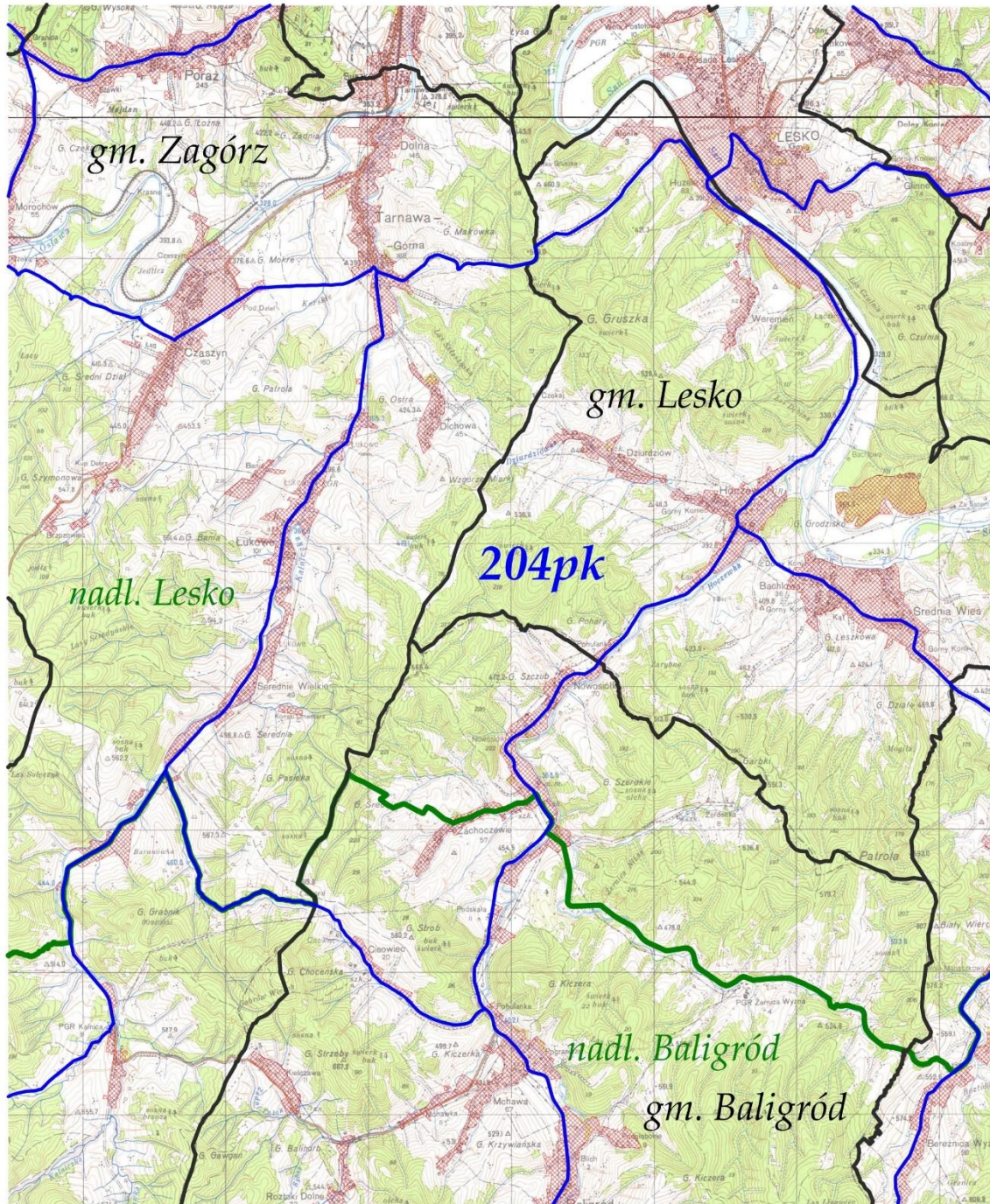
LEGENDA:	
tereny wyłączone	
granica obwodu	
granica gminy	
granica nadleśnictwa	
nr obwodu	202pk
nazwa nadleśnictwa	nadm. Lesko, nadm. Rymanów, nadm. Komańcza
nazwa gminy	gm. Bukowsko, gm. Komańcza

OBWÓD ŁOWIECKI nr 203pk
Skala 1:50000



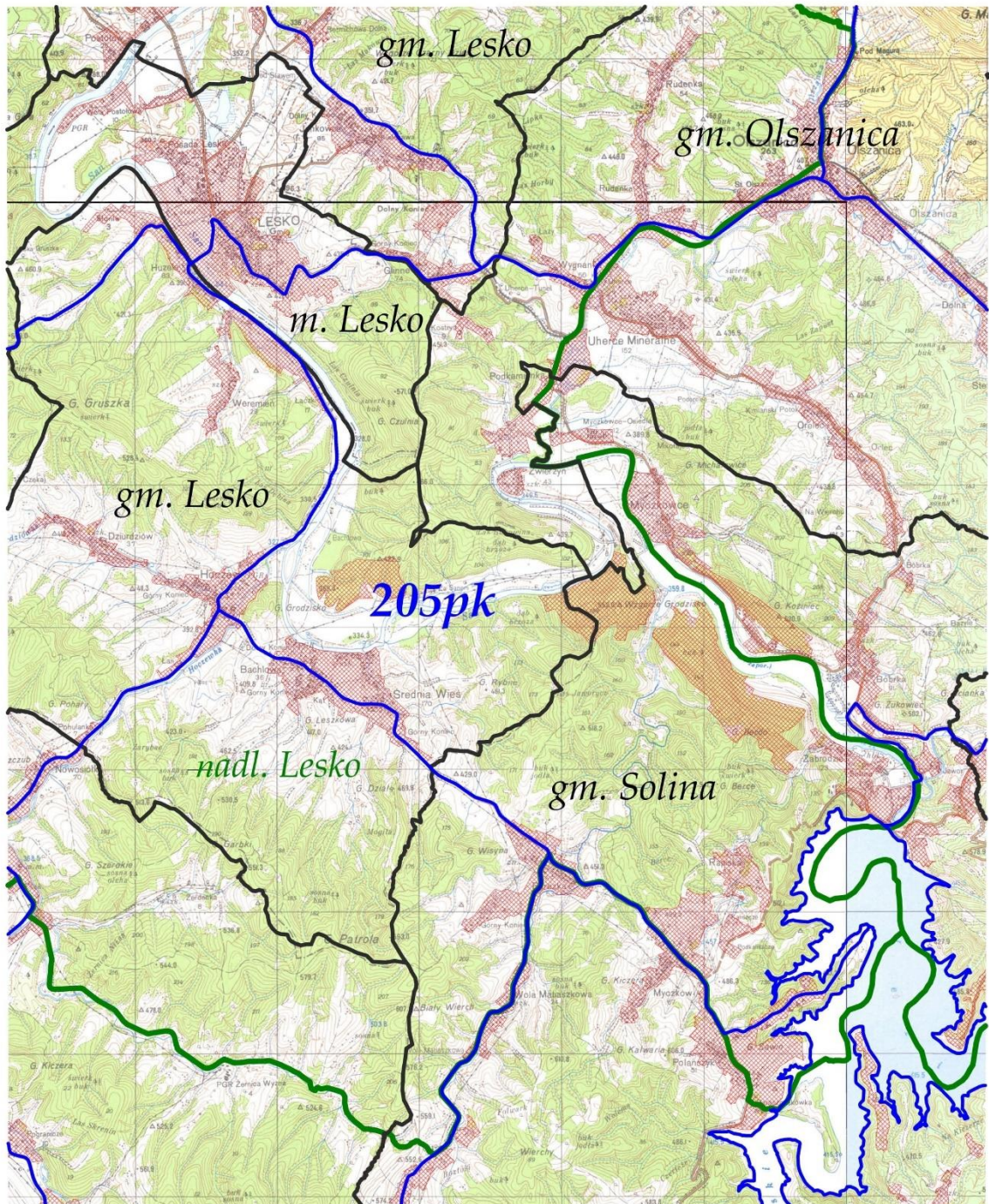
LEGENDA:	
tereny wylaczone	
granica obwodu	
granica gminy	
granica nadleśnictwa	
nr obwodu	203pk
nazwa nadleśnictwa	nadl. Lesko, nadl. Baligród
nazwa gminy	gm. Zagórz, gm. Komańcza

OBWÓD ŁOWIECKI nr 204pk
Skala 1:50000



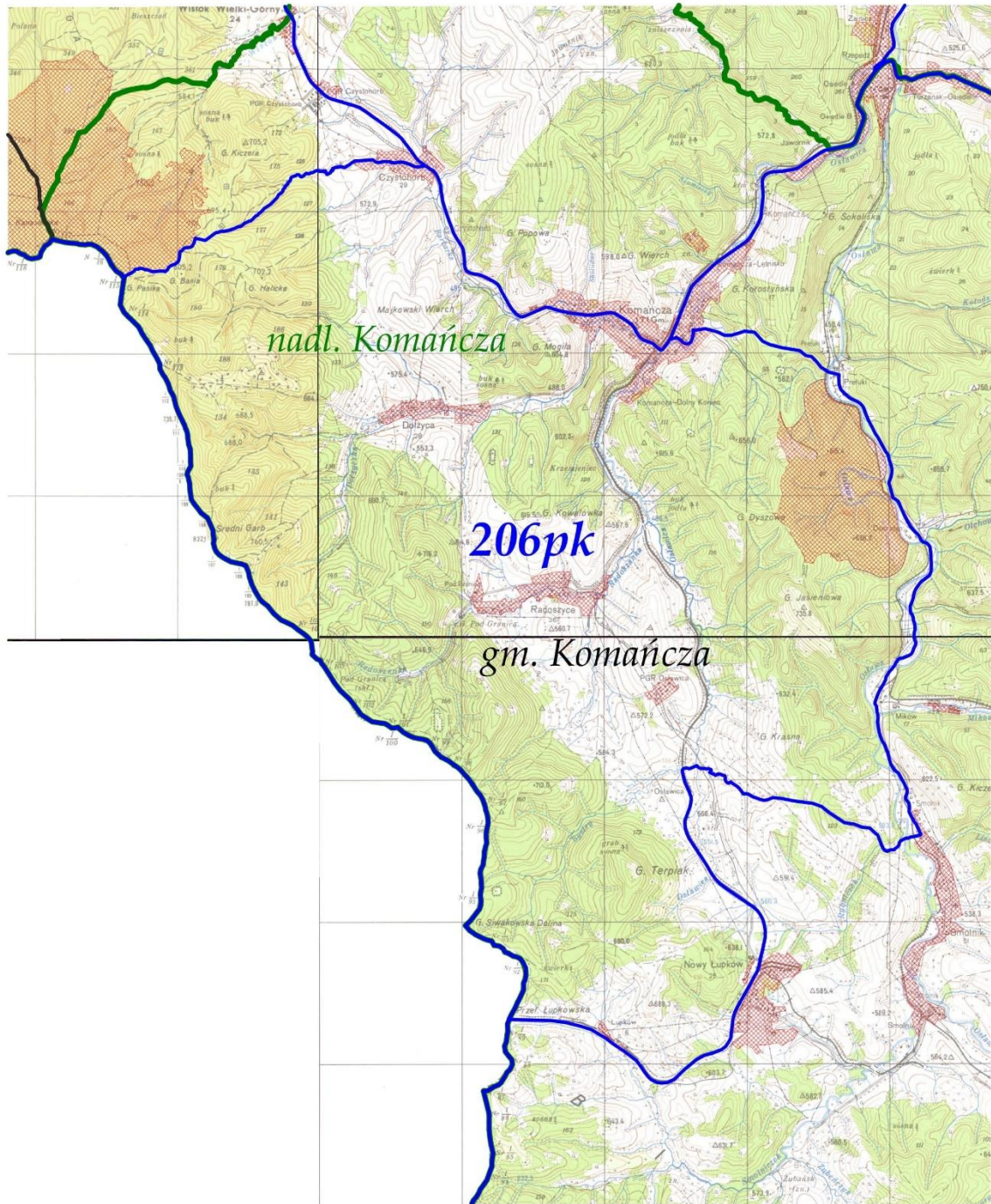
LEGENDA:	
tereny wyłączone	
granica obwodu	
granica gminy	
granica nadleśnictwa	
nr obwodu	204pk
nazwa nadleśnictwa	nadl. Lesko, nadl. Baligród
nazwa gminy	gm. Zagórz, gm. Lesko, gm. Baligród

OBWÓD ŁOWIECKI nr 205pk
Skala 1:50000



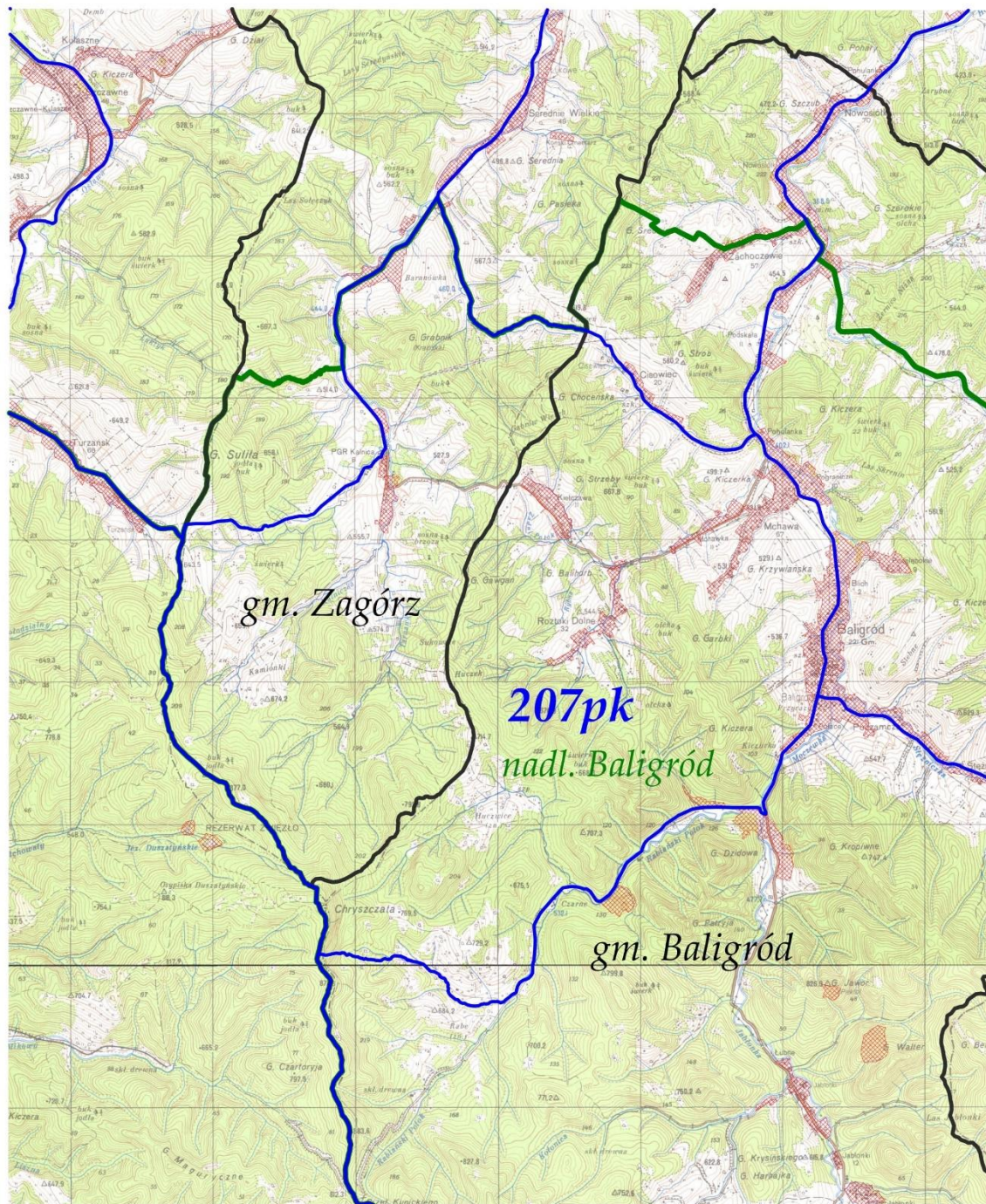
LEGENDA:	
tereny wyłączone	
granica obwodu	
granica gminy	
granica nadleśnictwa nr obwodu	
nazwa nadleśnictwa	<i>nadleśnictwa Lesko</i>
nazwa gminy	<i>gm. Lesko, gm. Olszanica, m. Lesko, gm. Solina</i>

OBWÓD ŁOWIECKI nr 206pk
Skala 1:50000



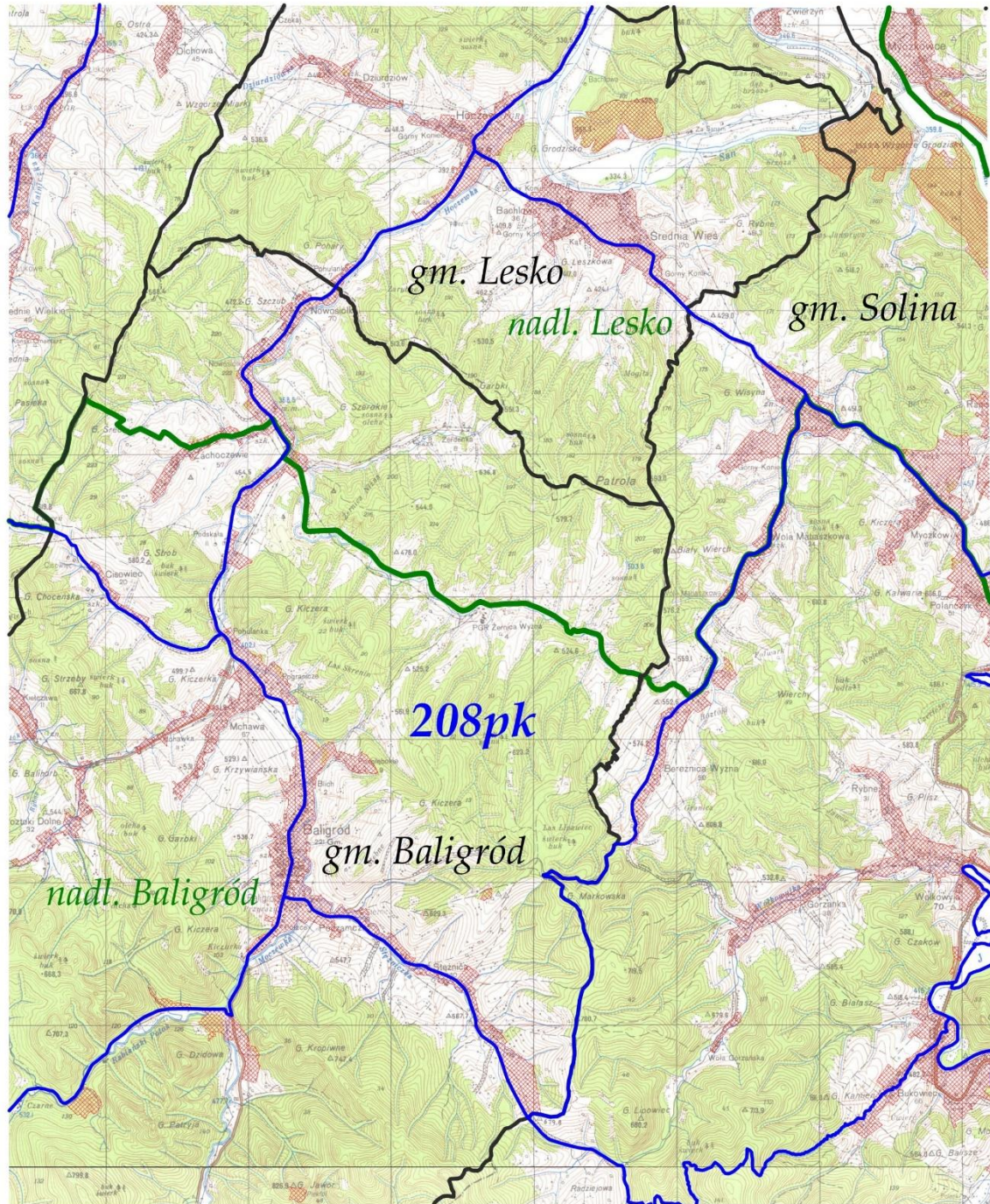
LEGENDA:	
tereny wyłączone	
granica obwodu	
granica gminy	
granica nadleśnictwa nr obwodu	
nazwa nadleśnictwa	<i>nadm. Komańcza</i>
nazwa gminy	<i>gm. Komańcza</i>

OBWÓD ŁOWIECKI nr 207pk
Skala 1:50000



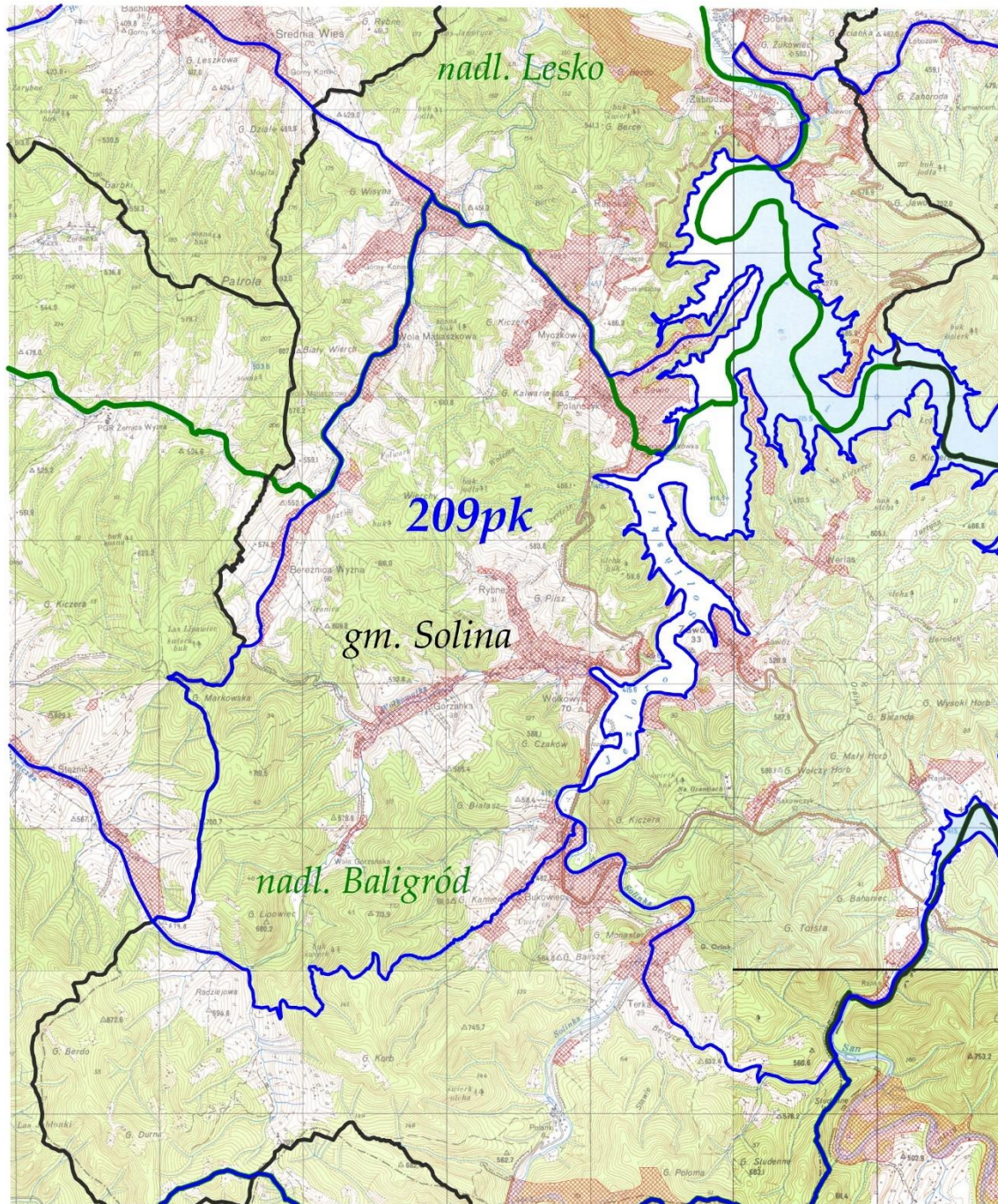
LEGENDA:	
tereny wyłączone	
granica obwodu	
granica gminy	
granica nadleśnictwa	
nr obwodu	207pk
nazwa nadleśnictwa	nadl. Baligród
nazwa gminy	gm. Zagórz, gm. Baligród

OBWÓD ŁOWIECKI nr 208pk
Skala 1:50000



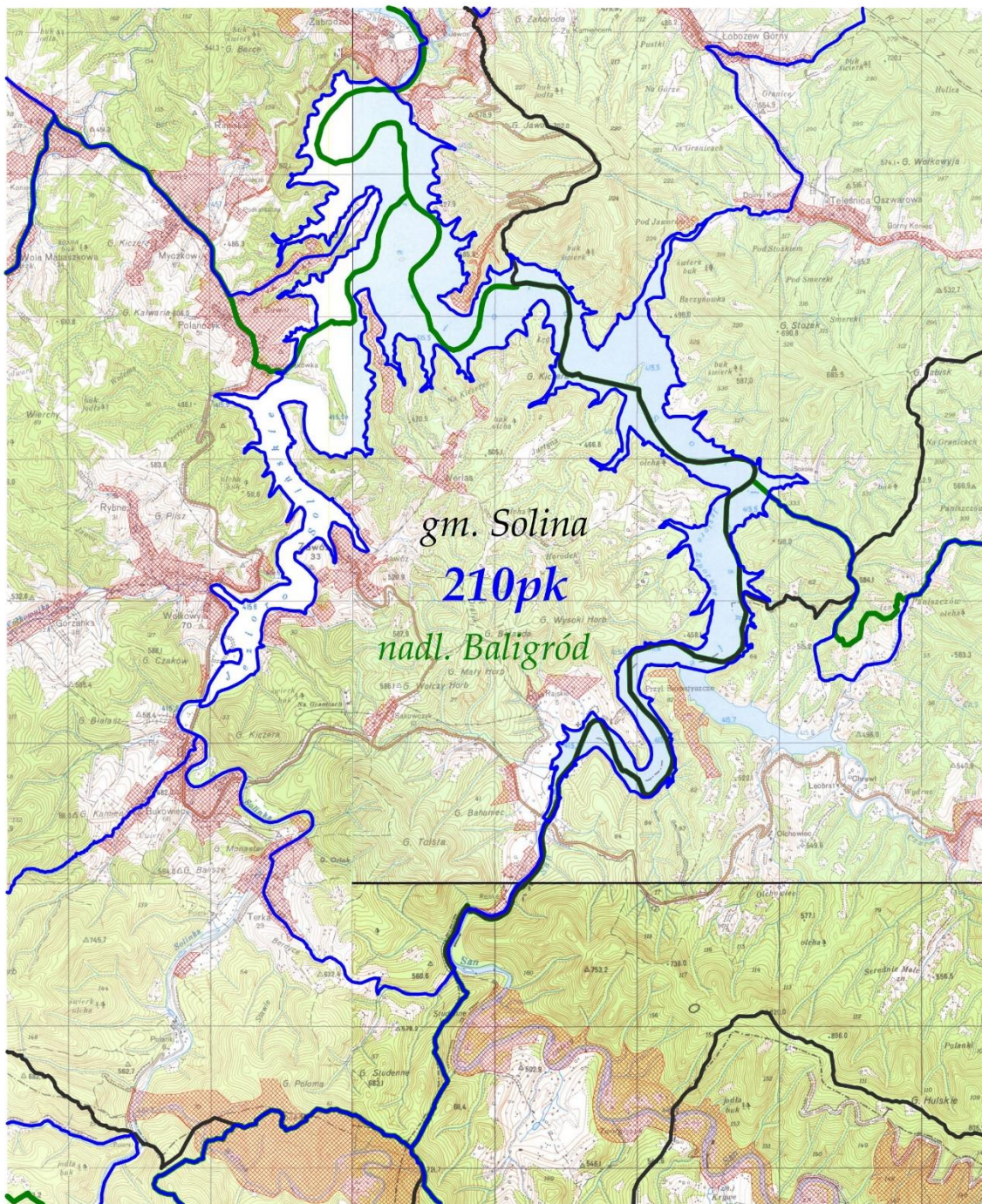
LEGENDA:	
tereny wyłączone	
granica obwodu	
granica gminy	
granica nadleśnictwa	
nr obwodu	208pk
nazwa nadleśnictwa	nadl. Lesko, nadl. Baligród
nazwa gminy	gm. Lesko, gm. Solina, gm. Baligród

OBWÓD ŁOWIECKI nr 209pk
Skala 1:50000



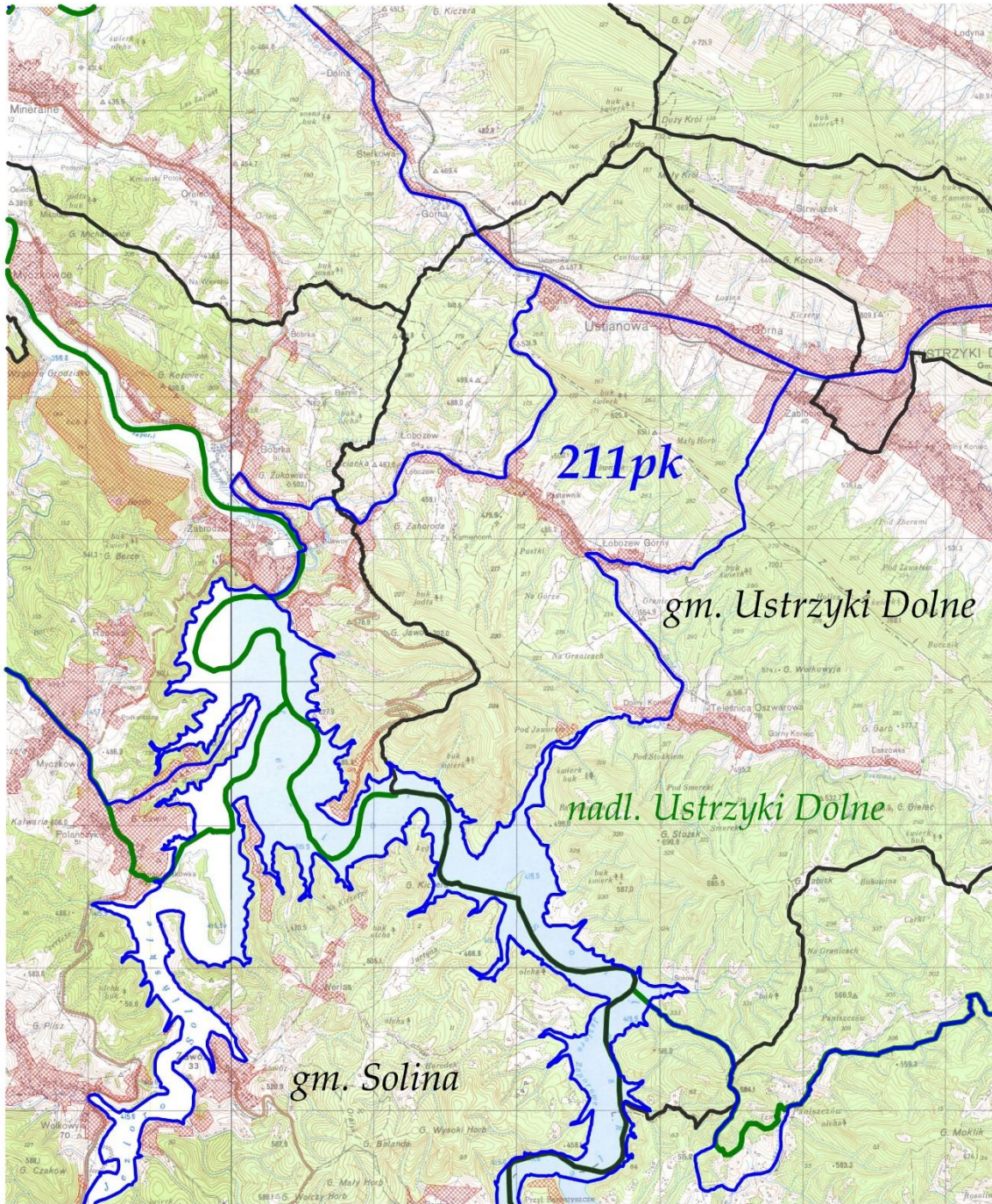
LEGENDA:	
tereny wyłączone	
granica obwodu	
granica gminy	
granica nadleśnictwa	
nr obwodu	209pk
nazwa nadleśnictwa	nadm. Lesko, nadm. Baligród
nazwa gminy	gm. Solina

OBWÓD ŁOWIECKI nr 210pk
Skala 1:50000



LEGENDA:	
tereny wylaczone	
granica obwodu	
granica gminy	
granica nadlesnictwa nr obwodu	
nazwa nadlesnictwa	<i>nadl. Baligród</i>
nazwa gminy	<i>gm. Solina</i>

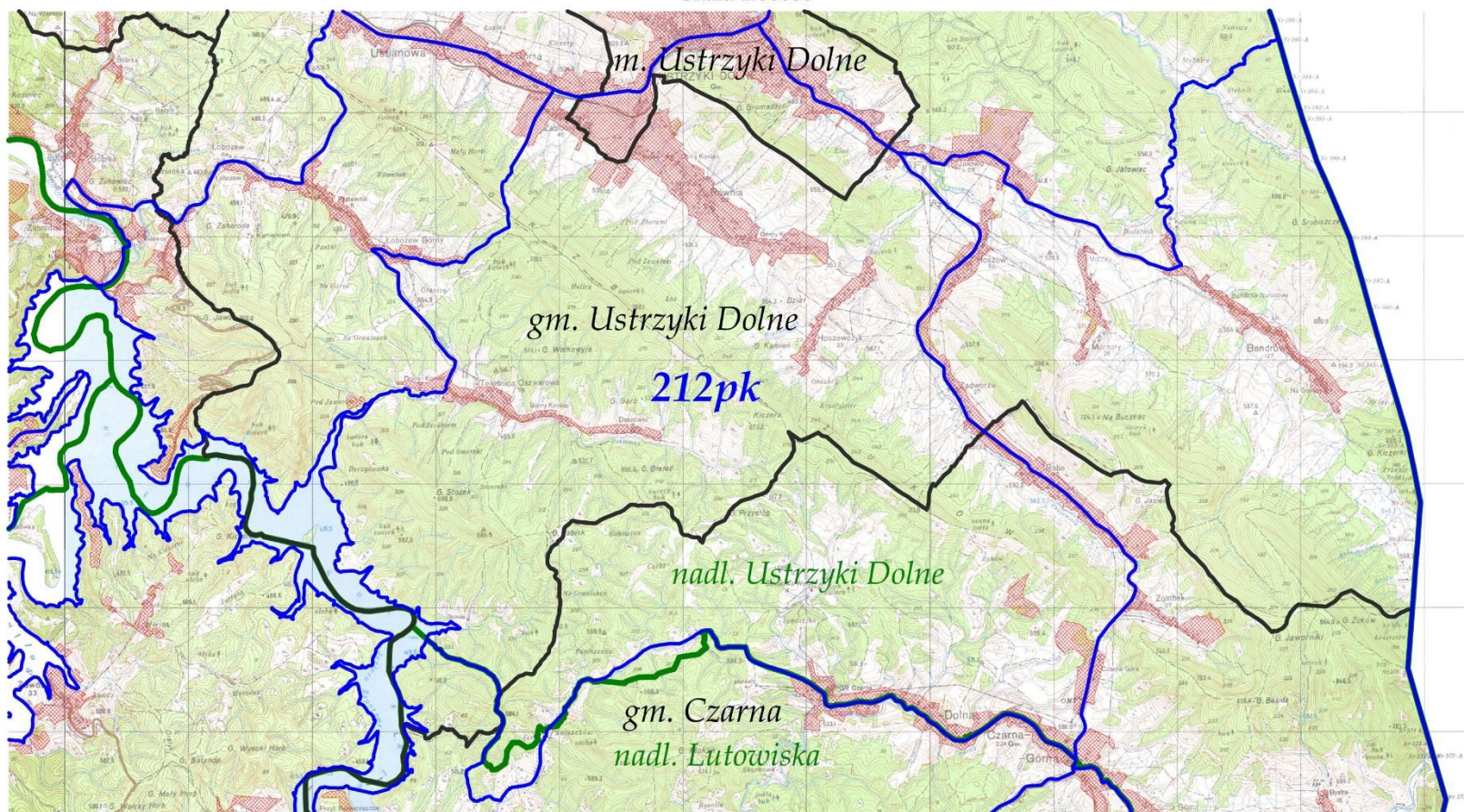
OBWÓD ŁOWIECKI nr 211pk
Skala 1:50000



LEGENDA:	
tereny wyłączone	
granica obwodu	
granica gminy	
granica nadleśnictwa	
nr obwodu	211pk
nazwa nadleśnictwa	nadm. Ustrzyki Dolne
nazwa gminy	gm. Ustrzyki Dolne, gm. Solina

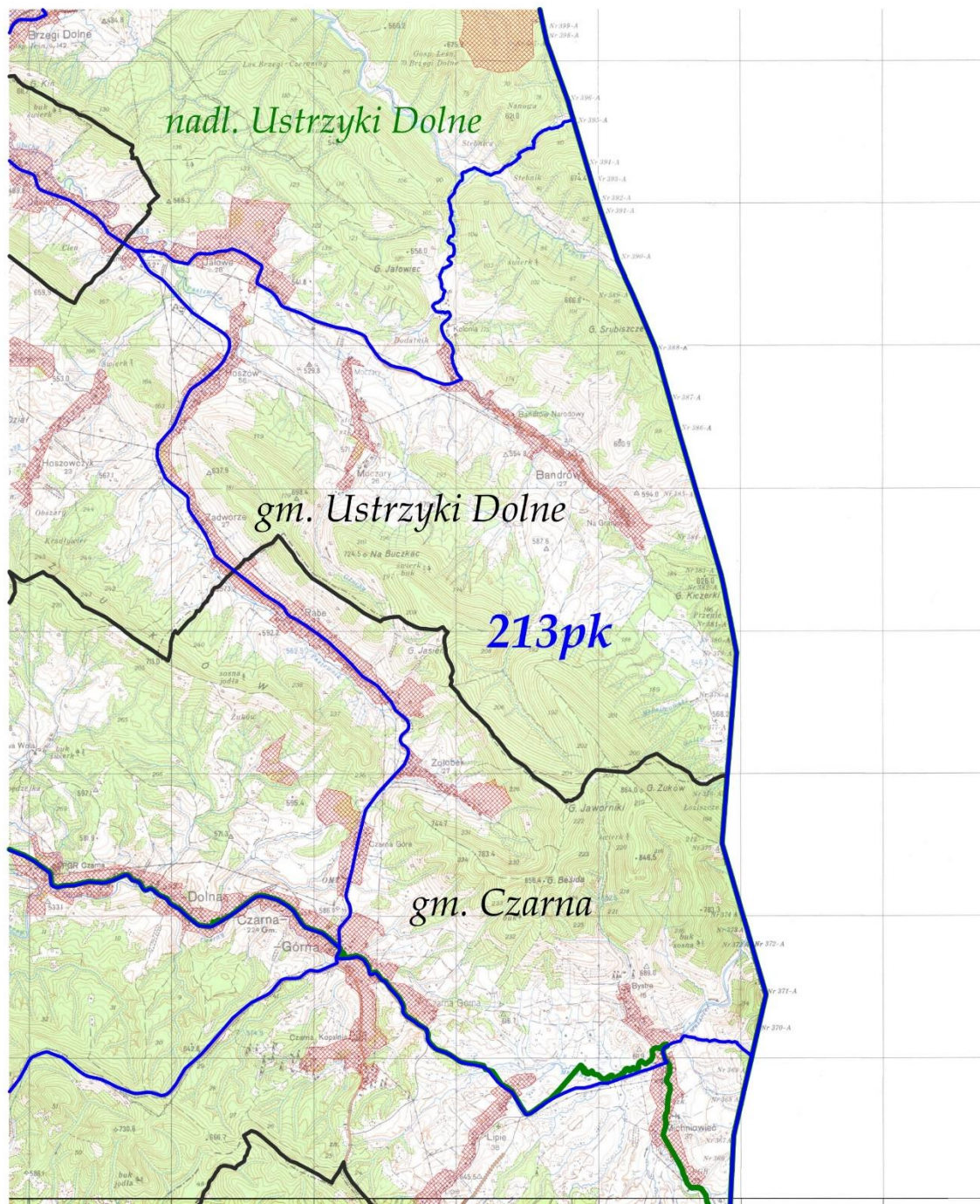
OBWÓD ŁOWIECKI nr 212pk

Skala 1:60000



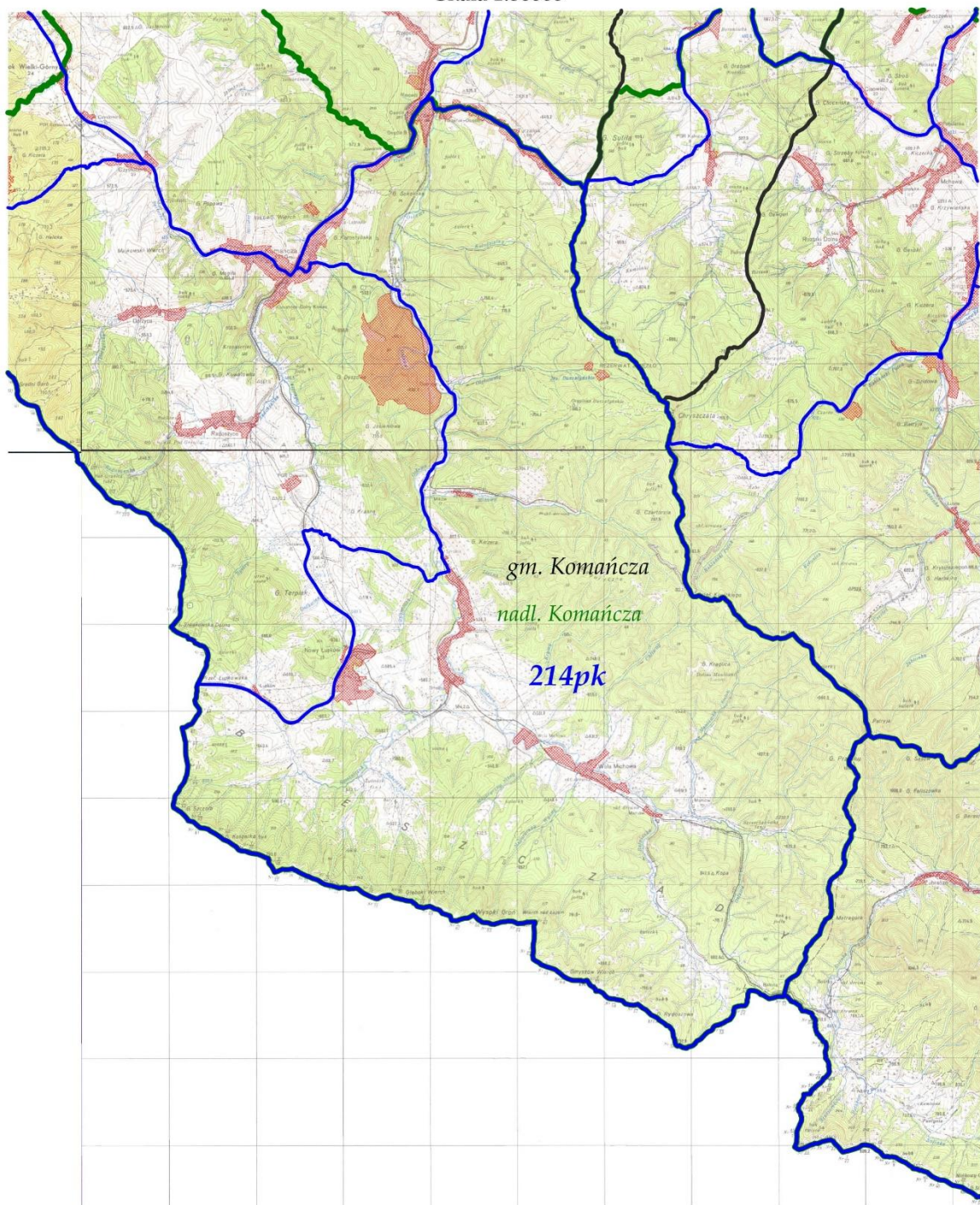
LEGENDA:	
tereny wyłączone	
granica obwodu	
granica gminy	
granica nadleśnictwa	
nr obwodu	212pk
nazwa nadleśnictwa	nadl. Lutowiska, nadl. Ustrzyki Dolne
nazwa gminy	gm. Czarna, gm. Ustrzyki Dolne, m. Ustrzyki Dolne

OBWÓD ŁOWIECKI nr 213pk
Skala 1:50000



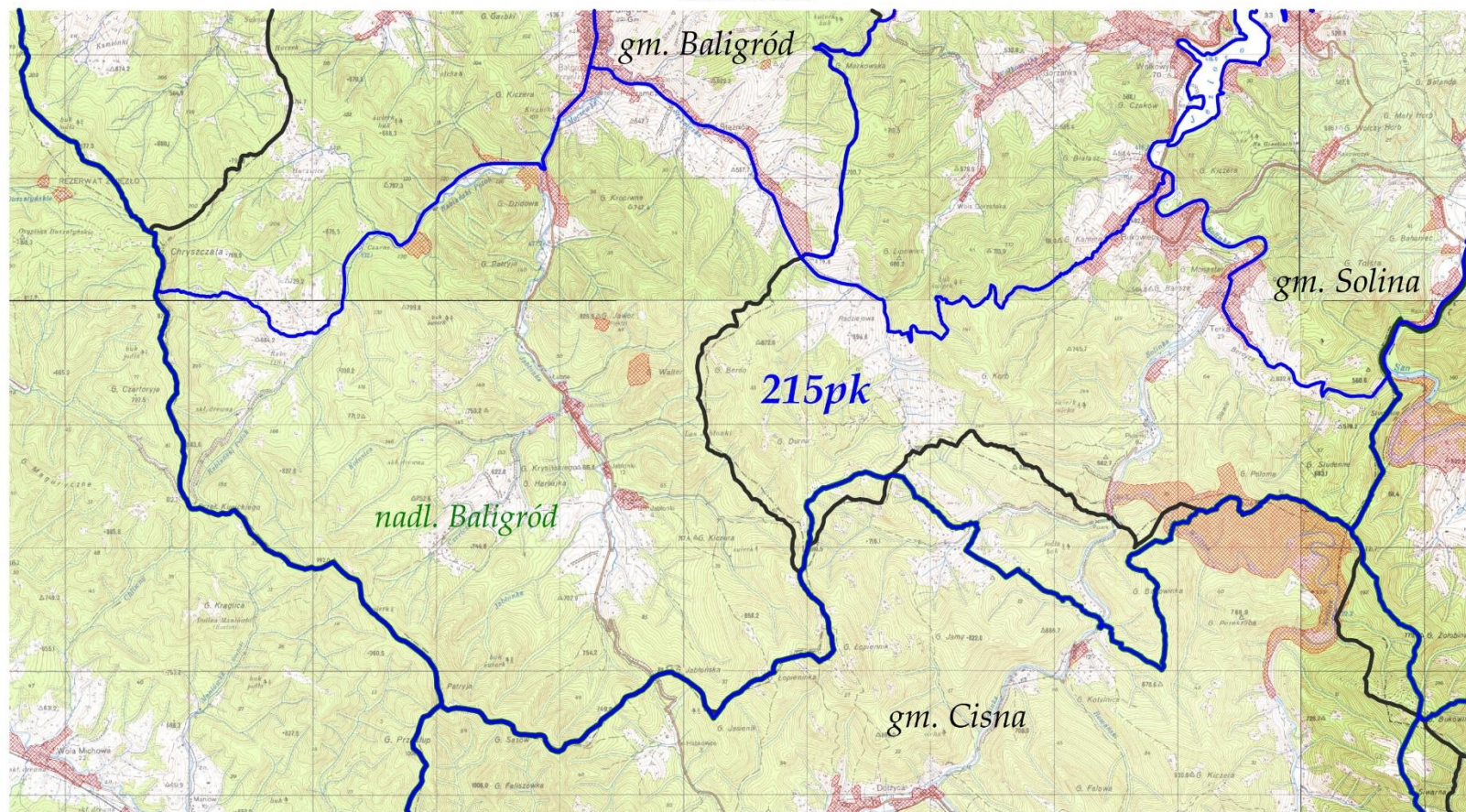
LEGENDA:	
tereny wyłączone	
granica obwodu	
granica gminy	
granica nadleśnictwa	
nr obwodu	213pk
nazwa nadleśnictwa	nadl. Ustrzyki Dolne
nazwa gminy	gm. Ustrzyki Dolne, gm. Czarna

OBWÓD ŁOWIECKI nr 214pk
Skala 1:80000



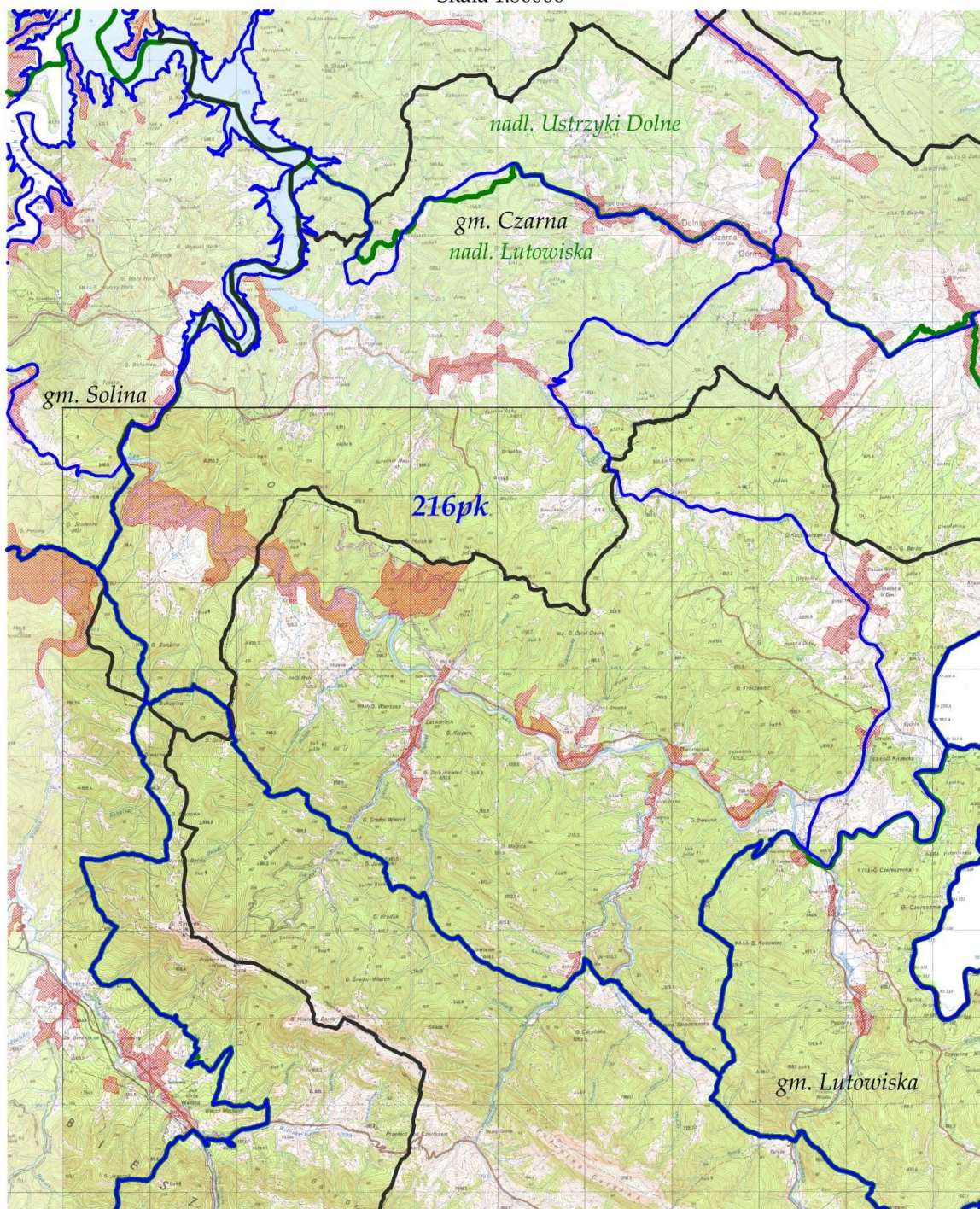
LEGENDA:	
tereny wyłączone	
granica obwodu	
granica gminy	
granica nadleśnictwa	
nr obwodu	214pk
nazwa nadleśnictwa	nadm. Komańcza
nazwa gminy	gm. Komańcza

OBWÓD ŁOWIECKI nr 215pk
Skala 1:60000



LEGENDA:	
tereny wylądzone	
granica obwodu	
granica gminy	
granica nadleśnictwa	
nr obwodu	215pk
nazwa nadleśnictwa	nadm. Baligród
nazwa gminy	gm. Baligród, gm. Solina, gm. Cisna

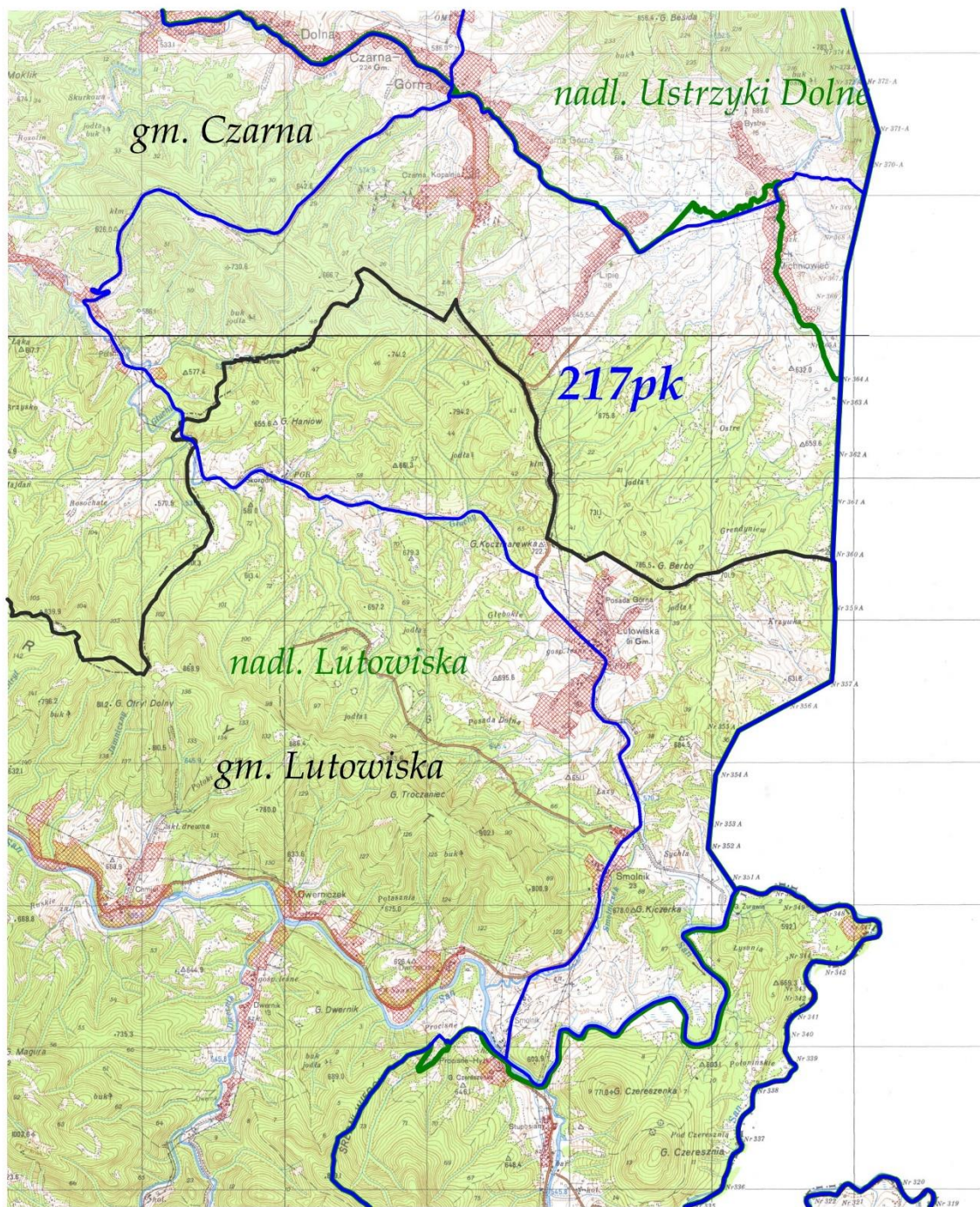
OBWÓD ŁOWIECKI nr 216pk
Skala 1:80000



LEGENDA:	
tereny wyłączone	
granica obwodu	
granica gminy	
granica nadleśnictwa	
nr obwodu	216pk
nazwa nadleśnictwa	nadm. Lutowska, nadm. Ustrzyki Dolne
nazwa gminy	gm. Czarna, gm. Lutowska, gm. Solina

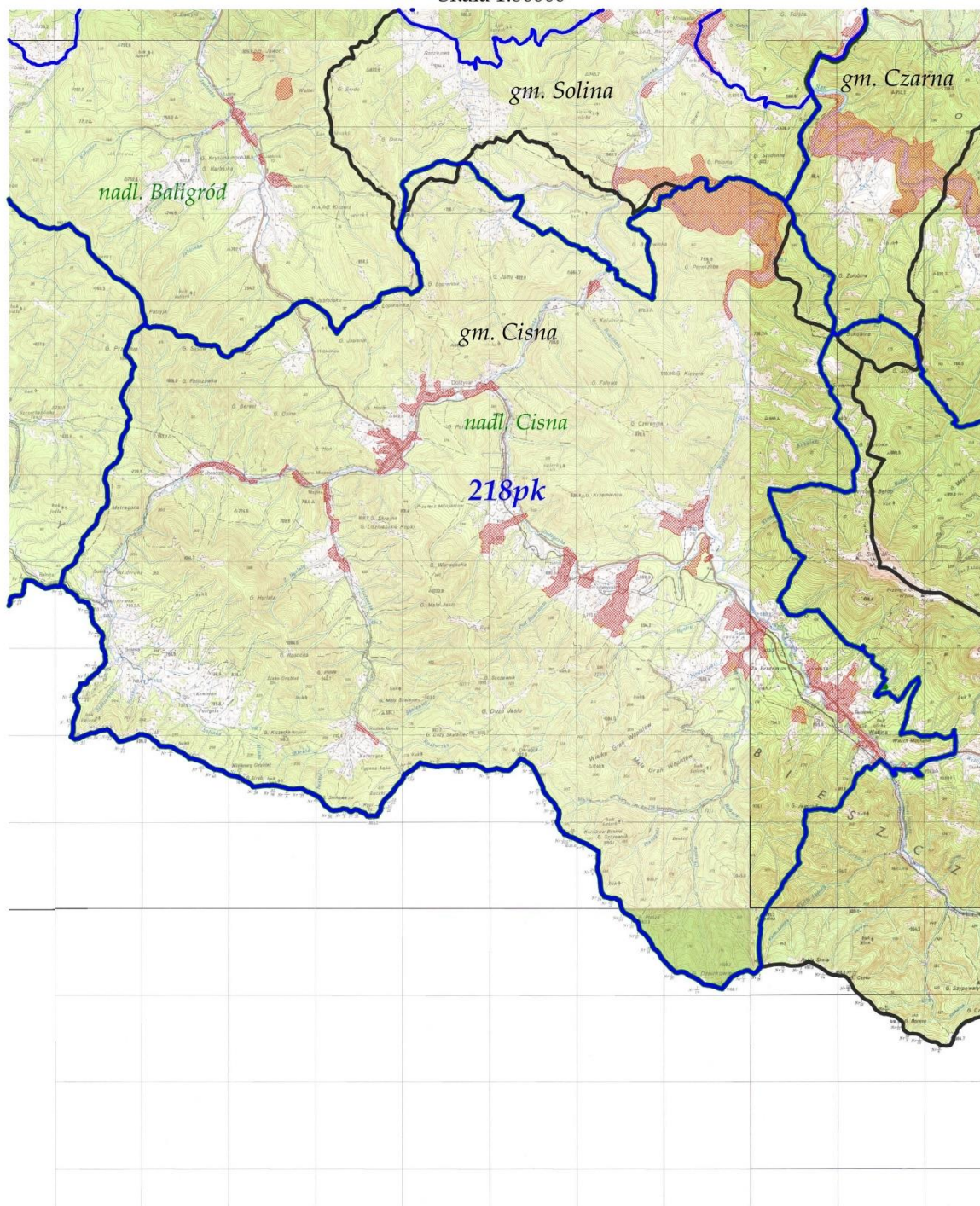
OBWÓD ŁOWIECKI nr 217pk

Skala 1:50000



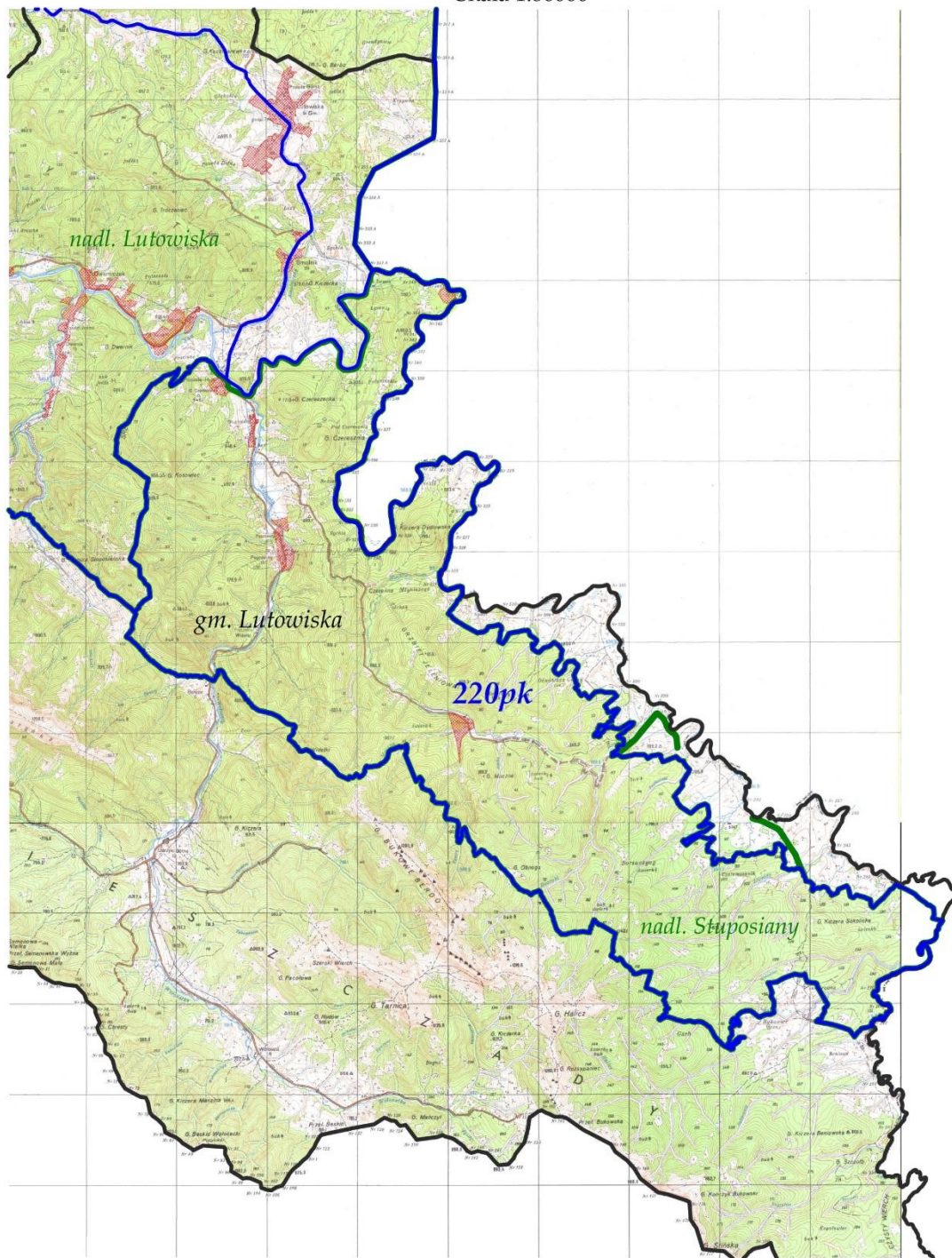
LEGENDA:	
tereny wyłączone	
granica obwodu	
granica gminy	
granica nadleśnictwa	
nr obwodu	217pk
nazwa nadleśnictwa	nadm. Ustrzyki Dolne, nadm. Lutowiska
nazwa gminy	gm. Czarna, gm. Lutowiska

OBWÓD ŁOWIECKI nr 218pk
Skala 1:80000



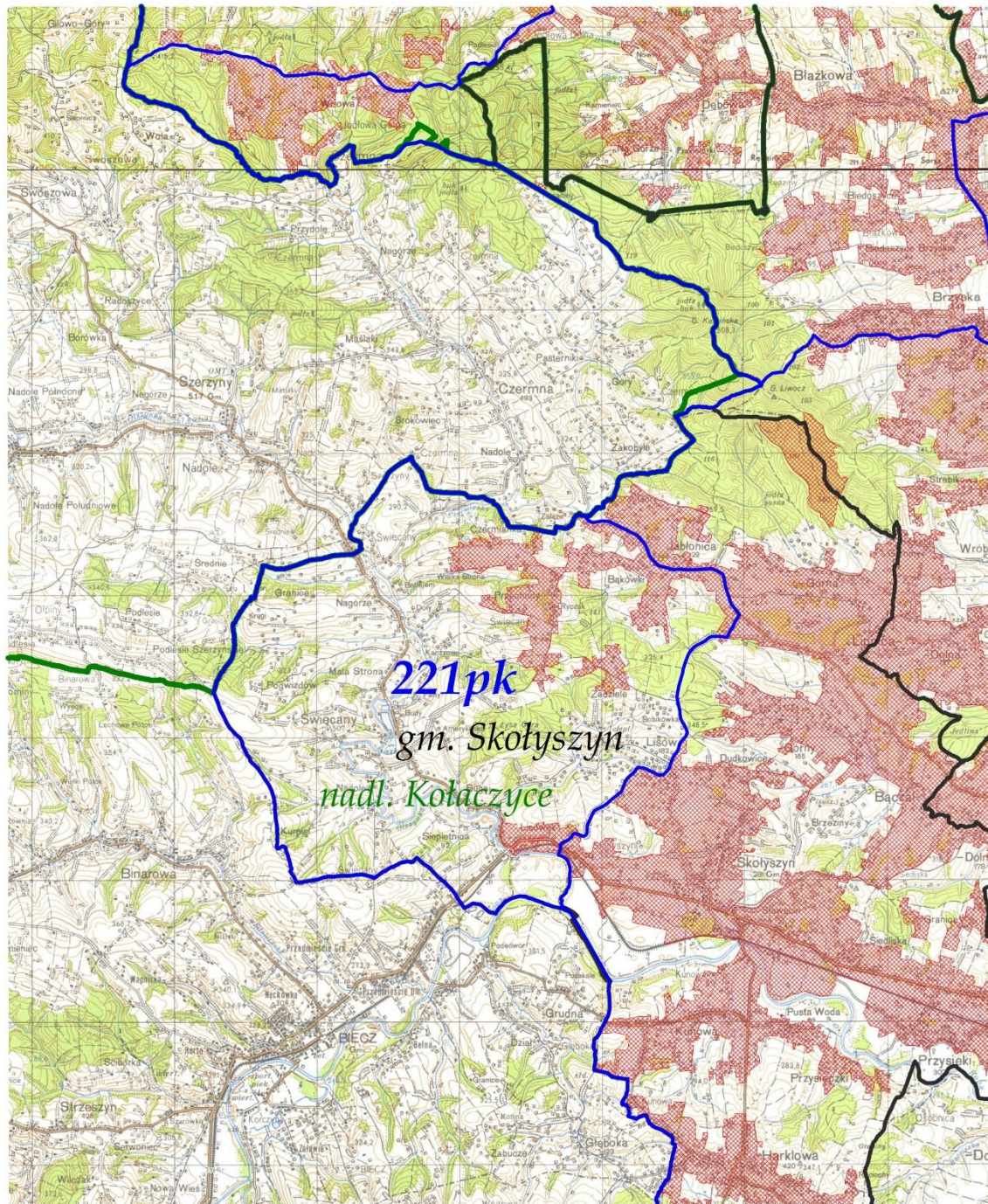
LEGENDA:	
tereny wyłączone	
granica obwodu	
granica gminy	
granica nadleśnictwa	
nr obwodu	218pk
nazwa nadleśnictwa	nadl. Baligród, nadl. Cisna
nazwa gminy	gm. Czarna, gm. Solina, gm. Cisna

OBWÓD ŁOWIECKI nr 220pk
Skala 1:80000



LEGENDA:	
tereny wyłączone	
granica obwodu	
granica gminy	
granica nadleśnictwa	
nr obwodu	220pk
nazwa nadleśnictwa	nadl. Lutowiska, nadl. Stuposiany
nazwa gminy	gm. Lutowiska

OBWÓD ŁOWIECKI nr 221pk
Skala 1:50000



LEGENDA:	
tereny wyłączone	
granica obwodu	
granica gminy	
granica nadleśnictwa	
nr obwodu	221pk
nazwa nadleśnictwa	nadl. Kołaczyce
nazwa gminy	gm. Skotyszyn