





Mapa wrażliwości akustycznej obszarów L_{DWN}









Droga wojewódzka nr 871
Kilometraż: 36+100 - 37+900
Województwo Podkarpackie
Powiat: Stalowowski

Dopuszczalne poziomy dźwięku

 = 55,0 dB

 = 60,0 dB

Legenda

-  Oś drogi
-  Powierzchnia drogi
-  Ekran akustyczny
-  Budynki
-  Zielen
-  Wody
-  Granica zasięgu odcinka
-  Kilometraż drogi

Skala 1:10000

0 50 100 200 300 400
m

