





Mapa zagrożeń specjalnych z elementami emisji







L_{DWN}

Droga wojewódzka nr 871
Kilometraż: 36+100 - 37+900
Województwo Podkarpackie
Powiat: Stalowowski









Obiekty

-  Pozostałe obiekty
-  Obiekty specjalnej ochrony przed hałasem

Przedziały emisji

-  < 55,0
-  55,0 - 60,0
-  60,0 - 65,0
-  65,0 - 70,0
-  70,0 - 75,0
-  > 75,0

Legenda

-  Oś drogi
-  Powierzchnia drogi
-  Ekran akustyczny
-  Budynki
-  Zieleń
-  Wody
-  Granica zasięgu odcinka
-  Kilometraż drogi

Skala 1:10000

