



Mapa proponowanych kierunków zmian zagospodarowania przestrzennego

ŁDWN

Droga wojewódzka nr 877
Kilometraż: 41+000 - 44+100
Województwo Podkarpackie
Powiat: Łańcucki

Przekroczenia wartości dopuszczalnych

- 55,0 dB
- 60,0 dB

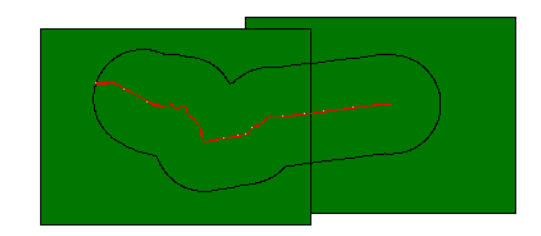
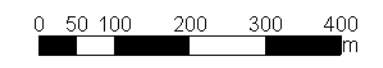
Tereny proponowane jako ciche



Legenda

- Oś drogi
- Powierzchnia drogi
- Ekran akustyczny
- Budynki
- Zieleń
- Wody
- Granica zasięgu odcinka
- Kilometraż drogi

Skala 1:10000







Mapa proponowanych
kierunków zmian
zagospodarowania
przestrzennego
L_{DWN}

Droga wojewódzka nr 877
Kilometraż: 41+000 - 44+100
Województwo Podkarpackie
Powiat: Łańcucki









Przekroczenia wartości
dopuszczalnych

 55,0 dB
 60,0 dB

Tereny proponowane
jako ciche



Legenda

-  Oś drogi
-  Powierzchnia drogi
-  Ekran akustyczny
-  Budynki
-  Zielen
-  Wody
-  Granica zasięgu odcinka
-  Kilometraż drogi

Skala 1:10000

0 50 100 200 300 400
m

