





**Mapa proponowanych
kierunków zmian
zagospodarowania
przestrzennego
L_{DWN}**

Droga wojewódzka nr 986
Kilometraż: 0+000 - 17+900
Województwo Podkarpackie
Powiat: Ropczycko - Sędziszowski,
Mielecki









**Przekroczenia wartości
dopuszczalnych**

-  55,0 dB
-  60,0 dB

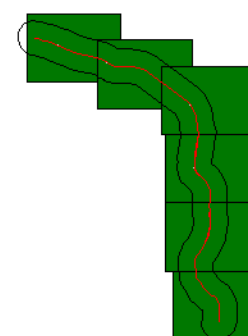
**Tereny proponowane
jako ciche**



Legenda

-  Oś drogi
-  Powierzchnia drogi
-  Ekran akustyczny
-  Budynki
-  Zieleń
-  Wody
-  Granica zasięgu odcinka
-  Kilometraż drogi


Skala 1:10000



**Mapa proponowanych
kierunków zmian
zagospodarowania
przestrzennego
L_{DWN}**

Droga wojewódzka nr 986
Kilometraż: 0+000 - 17+900
Województwo Podkarpackie
Powiat: Ropczycko - Sędziszowski,
Mielecki

**Przekroczenia wartości
dopuszczalnych**



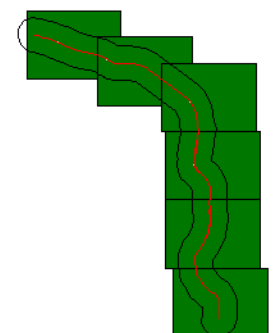
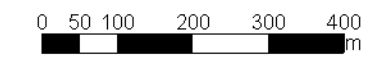
**Tereny proponowane
jako ciche**



Legenda

- Oś drogi
- Powierzchnia drogi
- Ekran akustyczny
- Budynki
- Zieleń
- Wody
- Granica zasięgu odcinka
- Kilometraż drogi


Skala 1:10000



**Mapa proponowanych
kierunków zmian
zagospodarowania
przestrzennego
L_{DWN}**

Droga wojewódzka nr 986
Kilometraż: 0+000 - 17+900
Województwo Podkarpackie
Powiat: Ropczycko - Sędziszowski,
Mielecki

**Przekroczenia wartości
dopuszczalnych**



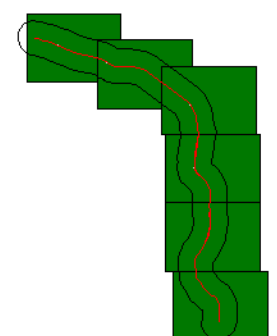
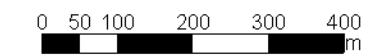
**Tereny proponowane
jako ciche**

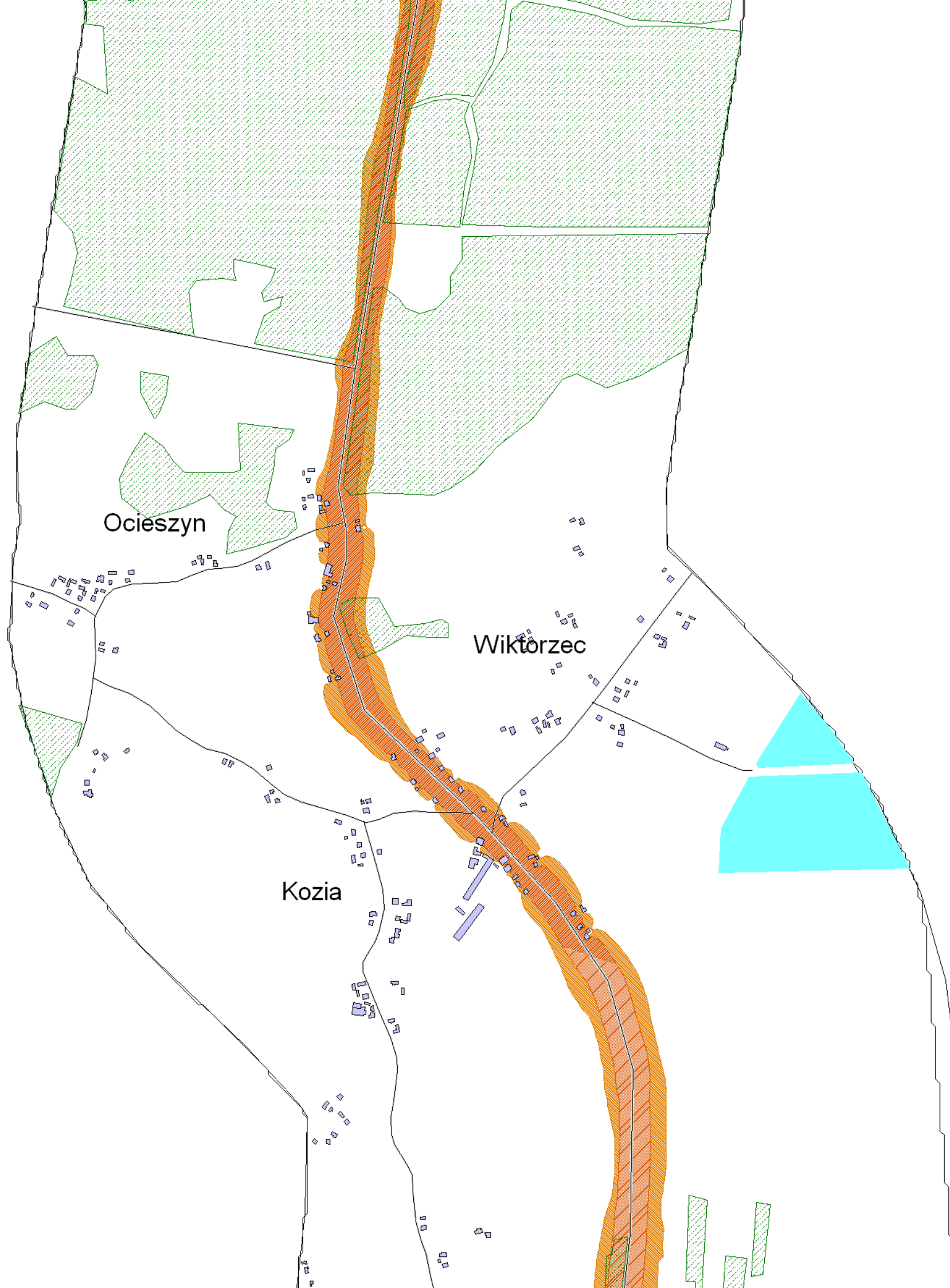


Legenda

- Oś drogi
- Powierzchnia drogi
- Ekran akustyczny
- Budynki
- Zielen
- Wody
- Granica zasięgu odcinka
- Kilometraż drogi

Skala 1:10000






**Mapa proponowanych
kierunków zmian
zagospodarowania
przestrzennego
L_{DWN}**

Droga wojewódzka nr 986
Kilometraż: 0+000 - 17+900
Województwo Podkarpackie
Powiat: Ropczycko - Sędziszowski,
Mielecki

**Przekroczenia wartości
dopuszczalnych**



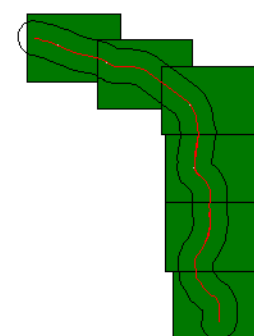
**Tereny proponowane
jako ciche**

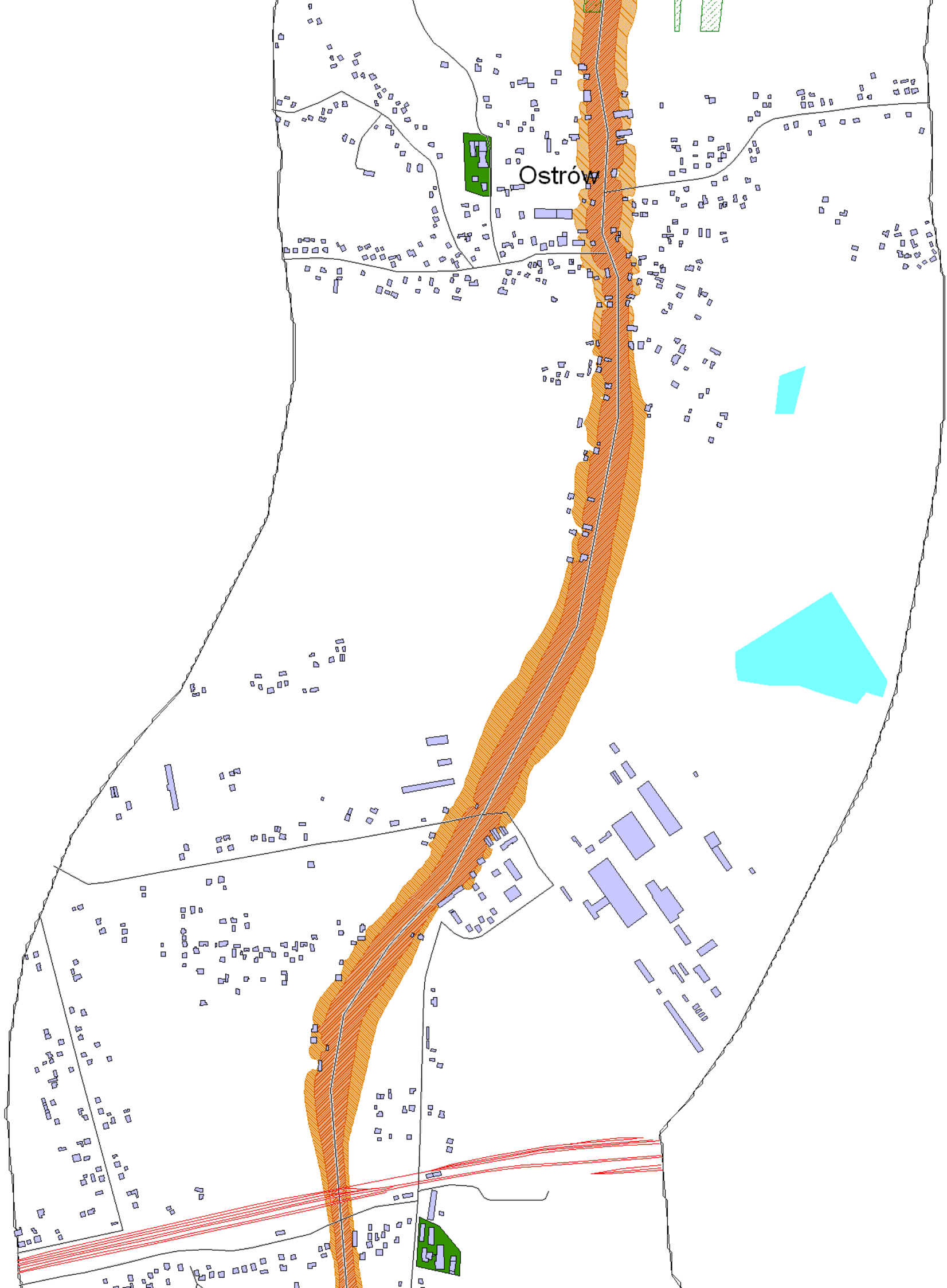


Legenda

- Oś drogi
- Powierzchnia drogi
- Ekran akustyczny
- Budynki
- Zieleń
- Wody
- Granica zasięgu odcinka
- Kilometraż drogi

Skala 1:10000






**Mapa proponowanych
kierunków zmian
zagospodarowania
przestrzennego
L_{DWN}**

Droga wojewódzka nr 986
Kilometraż: 0+000 - 17+900
Województwo Podkarpackie
Powiat: Ropczycko - Sędziszowski,
Mielecki

**Przekroczenia wartości
dopuszczalnych**



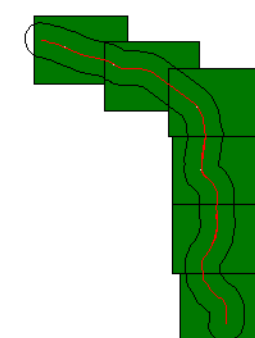
**Tereny proponowane
jako ciche**

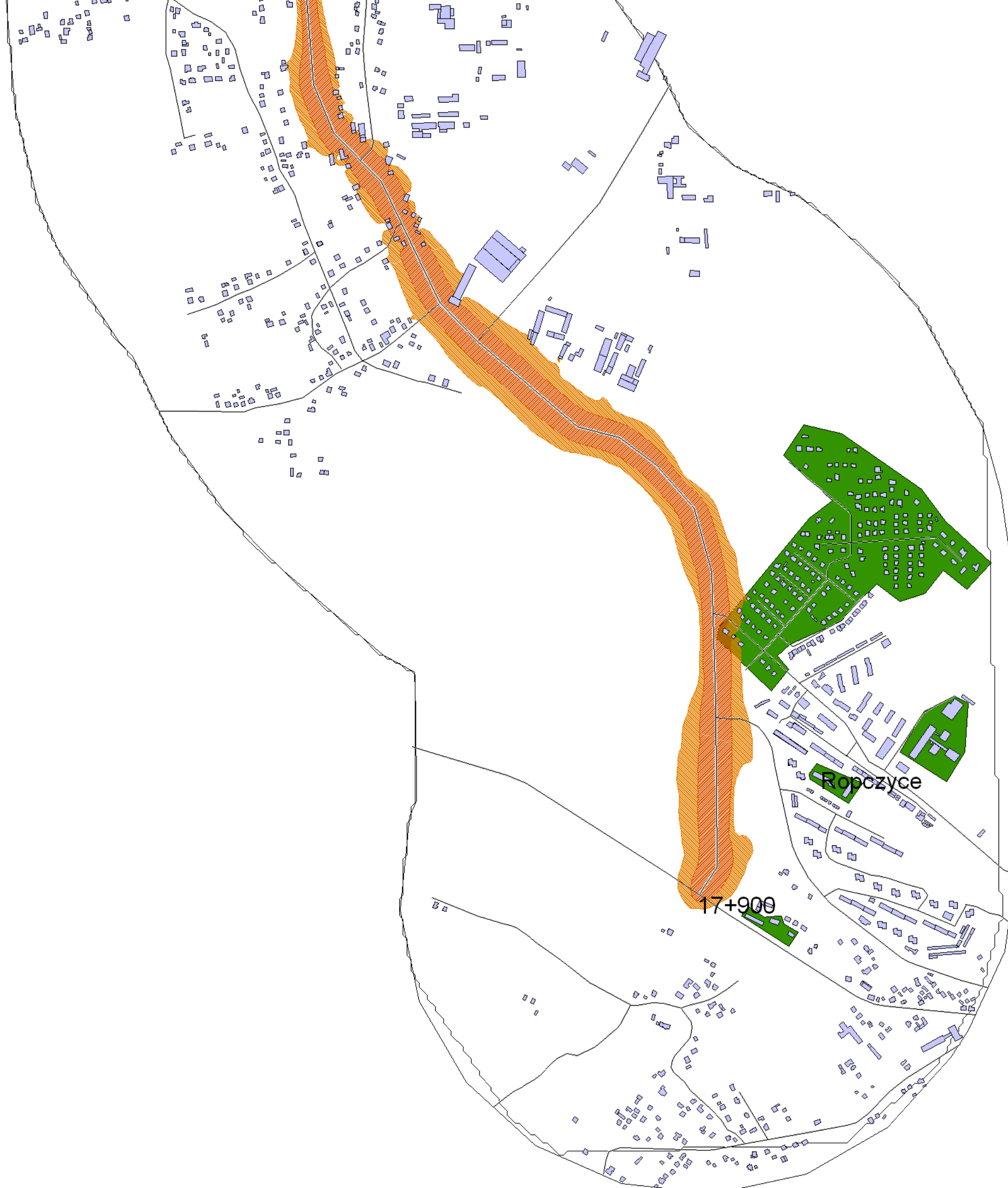


Legenda

- Oś drogi
- Powierzchnia drogi
- Ekran akustyczny
- Budynki
- Zielen
- Wody
- Granica zasięgu odcinka
- Kilometraż drogi

Skala 1:10000





Mapa proponowanych kierunków zmian zagospodarowania przestrzennego L_{DWN}

Droga wojewódzka nr 986
Kilometraż: 0+000 - 17+900
Województwo Podkarpackie
Powiat: Ropczycko - Sędziszowski,
Mielecki

Przekroczenia wartości dopuszczalnych

- 55,0 dB
- 60,0 dB

Tereny proponowane jako ciche



Legenda

- Oś drogi
- Powierzchnia drogi
- Ekran akustyczny
- Budynki
- Zieleń
- Wody
- Granica zasięgu odcinka
- Kilometraż drogi

Skala 1:10000

